GUIDE

To Eating Ontario Sport Fish

2003–2004

Ontario

Please note that at certain locations, consumption advice may be given for some species, or species at lengths which are not legal to possess under the Ontario Fisheries Regulations. Anglers should check the latest "Ontario Sport Fishing Regulations (Summary)" to ensure that the particular waterbody is open to fishing or that all fish which are kept are legal to possess. These publications are available from the Ministry of Natural Resources Information Centre (MacDonald Block, room M1-73, 900 Bay St., Toronto, Ontario, M7A 2C1), the local office of the Ministry of Natural Resources, and from fishing licence issuers.

Consumption advice symbols table

	Consumption advice (meals/month)	
Fish symbol	**Women of childbearing age and children under 15**	**Others**
	consumption up to four meals/month	consumption up to eight meals/month
④	do not eat	consumption restricted to four meals/month
②	do not eat	consumption restricted to two meals/month
①	do not eat	consumption restricted to one meal/month
	do not eat	do not eat

A meal is considered to be 227 grams (eight ounces). Details on consuming fish from more than one category or location in the same month is on page 6.

Contaminants analysed

The number beside the fish species name identifies the contaminant or group of contaminants for which the fish was tested:

1 Mercury
2 Mercury, PCBs, mirex/photomirex and pesticides
3 PCBs, mirex/photomirex and pesticides
4 Mercury, PCBs and mirex
5 Mercury, other metals, PCBs, mirex/photomirex and pesticides
6 Mercury and other metals
7 Dioxins and furans
8 Mercury, PCBs, mirex/photomirex, pesticides, chlorinated phenols and chlorinated benzenes
9 Polynuclear aromatic hydrocarbons (PAHs)

Please see page 5 for the key to using the guide tables. A location index is on page 198.

Guide to Eating Ontario Sport Fish

2003-2004

Twenty-second Edition, Revised

© 2003, Queen's Printer for Ontario
This book may be reproduced for non-commercial purposes with appropriate attribution.
ISSN 0826-9653

A limited number of copies of this book are available from:
Public Information Centre
Ministry of the Environment
135 St. Clair Ave. West
Toronto, Ontario M4V 1P5

Distributed free of charge

PIBS 590B10

Cover illustration by Curtis Atwater

PRINTED ON RECYCLED PAPER
IMPRIMÉ SUR DU PAPIER RECYCLÉ

Ontario

Contents

Summary of Critical Information	1
Front Cover description and Additional Information	2
Important advice for women of childbearing age and children	2
Contaminants in Ontario sport fish	3
The basis for fish consumption advisories	3
What part of the fish can be safely consumed?	3
Consumption advisory tables	4
How to use the guide	4
Advice for women of childbearing age and children	5
Key to using guide tables	5
Reducing the risk from contaminants in sport fish	8
Clean and cook fish to reduce contaminants	9
Muskellunge	9
Consumption advisories for spawning locations of salmon and trout	9
Fish parasites	10
Tumors in fish	10
Clams	11
E. coli bacteria	11
Botulism E	11
The sport fish contaminant monitoring program	12
Preserving and preparing your fish for cooking	13
How to release fish	14
Contaminants in fish	14
Causes of fish consumption advisories	17
Trends in contaminant levels	18
Southern Ontario tables	22
Northern Ontario tables	88
Great Lakes tables	168
Location index	198
Fish identification	204
Fish names	212
Addresses	214
Consumption advice symbols	Inside cover

Preface

This 22nd edition of the *Guide to Eating Ontario Sport Fish* gives consumption advice for sport and game fish found at more than 1,700 locations in the province. The format of the **2003** *Guide* is essentially unchanged from the previous *Guide* issued in 2001. However, there are many changes in the advisory tables reflecting the approximately 120,000 individual tests performed on 12,000 fish analyzed during the past two years.

If you are a new user or have been using a pre-1999 version of the *Guide*, please review the text before proceeding to the consumption tables. *Important advice for women of childbearing age and children under 15 can be found on the inside cover and in the section "Advice for women of childbearing age and children."*

The *Guide* is published every other year. An electronic copy of the *guide* is available on the Ministry of the Environment Web site at www.ene.gov.on.ca. In alternate years any major changes in consumption advice are made public by the Ministry of the Environment through the Public Information Centre and on the ministry Web site. Media are also notified. Consumers with questions on the status of specific consumption advisories should call the Sport Fish Contaminant Monitoring Program at (416) 327-6816 or 1-800-820-2716 or e-mail at sportfish@ene.gov.on.ca.

Staff at the Ministry of Natural Resources and Ministry of the Environment collect the fish and send them to the Ministry of the Environment laboratory in Toronto where they are analyzed for a variety of substances, including mercury, PCBs, mirex, DDT and dioxins. The results are used to develop the tables in this guide which give size-specific consumption advice for each species tested from each location. This advice is based on health protection guidelines developed by Health Canada.

Fish collection and testing is a continuing program. Resources are balanced between testing new lakes and rivers and retesting those locations where changes in contaminant levels may be occurring. By testing the same fish species at the same location over a period of years, trends may be determined and the effectiveness of pollution control action may be assessed.

To report pollution or fish kills, contact the nearest office of the Ministry of the Environment or the ministry's Spills Action Centre (see page 214).

Anyone requiring information on fishing licences, angling regulations, limits of catch, open seasons, provincial parks, maps or hunting should contact a Ministry of Natural Resources office (see page 214) or visit the Ministry of Natural Resources Web site at www.mnr.gov.on.ca.

To obtain detailed data for a specific location tested under the Sport Fish Contaminant Monitoring Program or further information on the results in this and previous Guides, please contact:

Sport Fish Contaminant Monitoring Program
Ministry of the Environment
125 Resources Rd.
Etobicoke, ON M9P 3V6
Telephone (416) 327-6816
or 1-800-820-2716
e-mail sportfish@ene.gov.on.ca

Summary of Critical Information

It is highly recommended that you read the text of the *Guide* before referring to the advisory tables. Should you choose not to, the following is a summary of critical information with page references for more detail:

- Young children and developing fetuses are affected by contaminants at lower levels than the general population (pg. 2).

- Women of childbearing age and children under 15 should consume only those fish in the category. Fish can be consumed from more than one location provided that the total number of meals does not exceed 4 per month (pg. 5).

- The maximum recommended number of meals of sport fish per month is eight for the general population (pg. 4).

- Consumption advice in the tables is based on an average meal size of 227 grams (1/2 lb.) for an average size adult. It is assumed that younger or smaller individuals will consume a smaller portion and larger individuals will consume a larger portion (pg. 7).

- You can consume fish from more than one location provided that your combined consumption from all locations does not exceed the recommended maximum amounts shown in the table on page 8. For example, if during a one month period you consume four meals of fish indicated in the advisory tables by the symbol (4) you are advised not to eat any sport fish from any other location, even those fish represented by a clear fish symbol.

- Do not harvest dead or dying fish as they may contain harmful microorganisms or toxins (pg. 11).

- Always follow proper food handling and storage techniques, as you would with any fresh meat product, to prevent the growth of harmful bacteria (pg. 11).

- Consumption advice is based on the skinless, boneless dorsal fillet (pg. 3). Do not eat organs of any fish. Fish organs can be high in both heavy metals and pesticides (pg. 3).

- Great Lakes salmon and trout are more likely to have high levels of contaminants such as PCBs and pesticides. Check the consumption tables and consume only the skinless, boneless dorsal fillet of these fish (pg. 3). The flesh on the lower portion of the fish (belly) can have higher levels of PCBs and pesticides.

- At inland locations mercury is the major contaminant. Because mercury is distributed evenly throughout the fillet, in most cases the full side fillet can be consumed (pg. 4) Check the consumption tables.

- Top predators, such as walleye and pike, usually have the highest mercury levels. Smaller, younger fish and fish that are not top predators such as panfish and yellow perch are lower in contaminants. You can reduce your contaminant intake by choosing these fish to eat (pg. 8).

- If in doubt, contact the Sport Fish Contaminant Monitoring Program (1-800-820-2716 or sportfish@ene.gov.on.ca).



The picture on the front of the *Guide* depicts a male smallmouth bass guarding its nest. Pumpkinseed (in the background) is one of several species that are predators of smallmouth bass nests. During the nesting period in late spring, smallmouth bass are particularly aggressive and will attack anything that threatens their offspring, including bait presented by anglers. If smallmouth bass are removed from their nests by anglers, even if they are promptly released, significant loss of eggs and fry can occur through predation by pumpkinseed and other fish species.

Additional Information

An educational brochure for women of childbearing age is available, either individually or in bulk, free of charge by contacting the Sport Fish Contaminant Monitoring Program.

A two page summary of the *Guide* is available in the languages listed below. Please call or e-mail the Sport Fish Contaminant Monitoring Program for copies or visit the Web site at www.ene.gov.on.ca/.

English	French	German
Portugese	Spanish	Polish
Ukrainian	Korean	Mandarin
Cantonese	Japanese	Hungarian
Italian	Vietnamese	Cambodian

Important advice for women of childbearing age and children under 15

It is important that women of childbearing age and children under 15 follow the advice in this guide. Throughout the *Guide* there are constant reminders of the more stringent advice for these individuals. Scientific studies clearly show that developing fetuses and young children are affected by contaminants at lower levels than the general population. Women of childbearing age, including pregnant women and nursing mothers can, through a diet elevated in contaminants such as mercury and PCBs, affect the health of their offspring.

Women of childbearing age and children under 15 are advised to eat only those fish represented in the consumption tables by the clear fish symbol and to consume no more than four meals per month of these fish. These individuals should further reduce their consumption of sport fish if they consume commercial fish regularly (once per week or more often) and should not consume sport fish if they are regular consumers of shark, swordfish, fresh or frozen tuna (not canned tuna). This does not apply to the remainder of the population. More detailed information is included in the section "Advice for women of childbearing age and children" (see page 5).

Contaminants in Ontario sport fish

Ontario is not unique in having consumption restrictions on sport fish. Most jurisdictions in North America have consumption restrictions on sport fish. An extensive review of consumption restrictions on sport fish in North America is available on the Internet at www.epa.gov/ost/fish. Contaminants found in sport fish originate not only from local sources, but some are transported thousands of kilometres in the atmosphere before being deposited with rainfall. Mercury, PCBs and toxaphene are a few of the contaminants that are known to be transported long distances and can cause low-level contamination even in isolated lakes and rivers.

The basis for fish consumption advisories

Fish consumption advisories are based on guidelines developed by Health Canada. Health Canada, through research and review of toxicological data, has determined a safe dose for an extensive list of contaminants. This amount is referred to as a tolerable daily intake. It is then determined what proportion of the tolerable daily intake comes from each of the environmental pathways (e.g. air, water, different types of food), including sport fish consumption.

A series of estimates and calculations are then done by the Ministry of the Environment to determine if fish are suitable for consumption. Fish represented by a clear fish symbol have very low contaminant levels. If four meals per month of these fish were consumed by women of childbearing age and children under 15, and no fish in any other category were consumed, then their tolerable daily intake would not be exceeded for any contaminant. For the general population, if eight meals per month of fish represented by a clear fish symbol were consumed, an individual's tolerable daily intake would not be exceeded for any contaminant. Conversely, fish having a total consumption restriction (black fish symbol) have high contaminant levels and the consumption of one meal per month of these fish would result in an individual exceeding their tolerable daily intake for one or more contaminants. The consumption advisories in the categories in between the clear fish symbol and the black fish symbol are derived to ensure that an individual's tolerable daily intake is not exceeded for any contaminants (except for women of childbearing age and children under 15 who are advised not to consume any of these fish).

What part of the fish can be safely consumed

Laboratory analyses are carried out on the lean, dorsal, skinless, boneless muscle tissue of the fish (as shown on page 12) and the consumption guidelines are based on the results of this portion. Consuming any other portion may increase exposure to contaminants. Please follow the advice below.

1. Do not eat organs of any fish regardless of location. Organs can be high in both heavy metals and pesticides.
2. Consume only the skinless boneless dorsal fillets of salmon, trout, carp and channel catfish, especially if they are from the Great Lakes. Follow the advice in this guide on how to "Clean and cook fish to reduce contaminants." Consumption advisories on these species in

the Great Lakes are usually based on PCBs, mirex, toxaphene or dioxins. Because these contaminants are attracted to fat, the highest concentration of contaminants are present in the fat deposits under the skin and in the belly region.

3. You may consume the whole side fillet of lean species such as walleye, pike, small and largemouth bass, perch, and panfish from inland locations. Consumption advisories on these species are based almost exclusively on mercury. Mercury is uniformly distributed in the fillet and is not associated with deposits of fat.

Consumption advisory tables

Contaminant levels for all fish of a given size and species are usually similar within most small or medium sized lakes or rivers and, therefore one set of consumption advice is all that is required. In large lakes and major river systems, contaminant levels can vary widely within the water body. Fish consumption advisory tables for the Great Lakes, connecting waterways, large lakes and major river systems are provided in blocks or regions. Contaminant levels for all fish of a given size and species should be similar throughout a block. The boundaries of the blocks are established in consultation with fisheries biologists familiar with local fish populations after comparing contaminant levels in fish from several adjacent locations. If minor differences are found in contaminant levels in fish within a block, the most contaminated fish are used to set the consumption advisory for that block. Separate consumption advice is provided for localized areas within a block where the fish community or the contaminant levels are different from the remainder of the block. Periodic testing is undertaken at several locations within a block to ensure there are no major differences in contaminant levels within the block. Detailed maps and written descriptions of the Great Lakes' blocks are provided at the front of each of the Great Lakes' tables.

How to use the guide

To whom does this guide apply?

The advice in this guide is designed to apply to anglers (and their families) who consume moderate quantities of fish. The consumption advice will protect individuals who follow the advice in the guide and consume no more than eight meals of the fish they catch per month (four meals for women of childbearing age and children under 15). Many of the fish in the " up to the eight meals/month" consumption category can be safely consumed more frequently than this. The choice of eight meals/month as the maximum recommended consumption level was based on the results of questionnaires indicating that most anglers do not consume sport fish more frequently than this. Anyone who consumes sport fish more frequently than eight meals per month is advised to contact the Sport Fish Contaminant Monitoring Program at the number given in the preface.

Advice for women of childbearing age and children

Health Canada guidelines have been developed to protect the health of everyone, including the most sensitive individuals. Generally the most sensitive individuals are considered to be pregnant women and children. Consequently, consumption advice for these sensitive individuals is more restrictive than that for the general population. Health Canada recently made its guidelines for mercury intake more stringent. Ontario has therefore taken action to change its consumption advice for mercury in sport fish. Women of childbearing age (pregnant women, women who are intending to become pregnant or breast-feeding mothers) and children under 15 are advised to consume no more than four meals/month of fish in the clear fish category and not to consume fish from any other category. Sport fish consumption should be restricted even further if store-bought fish are regularly consumed. Women of childbearing age and children under 15 are advised to reduce their consumption of sport fish if they consume store-bought fish once per week or more often.

Furthermore, Health Canada has stated that women of childbearing age and children should not consume more than one meal of shark, swordfish, fresh or frozen tuna per month as these fish are known to contain higher levels of mercury. This advice does not apply to canned tuna as it usually has low levels of mercury. As well, women of childbearing age and children under 15 who are regular consumers of shark, swordfish or fresh tuna are advised not to consume sport fish. For further advice, contact Health Canada or the Canadian Food Inspection Agency (see page 216).

Key to using guide tables

The *guide* provides sport fish consumption advice based on the level of contaminants found in fish according to their species, length and location. The water body names and locations were obtained from the *Gazetteer of Canada* (Ontario). The location description includes latitude and longitude, enabling anglers to refer to the *Ontario Official Road Map* (which is marked accordingly) to determine the general location of the body of water. Larger scale topographical maps can then be used if necessary to pinpoint the exact location. An alphabetical listing of all locations tested is contained in the index. The following is a key to the various components of the tables, using a hypothetical example called Deep Lake.

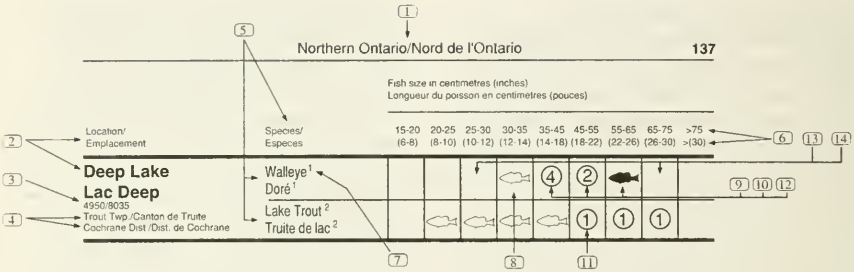

Location identifiers

1 The tables are divided into three sections by region: Southern Ontario, Northern Ontario and the Great Lakes, as noted at the top of each page.

2 The name of the location.

3 The latitude and longitude of the location.

4 The township, county or territorial district of the location.

Fish species tested

5 The species tested are usually those species that are most likely to indicate elevated levels of contaminants or the most popular species found there (see section **Selection of fish species for testing**).

Fish length

6 The total length of the fish is measured, from the tip of the nose to the tip of the tail. The fish length is expressed in the tables in both centimetres and inches (in brackets).

Contaminants analysed

7 The number identifies the contaminant or group of contaminants for which the fish was tested:

1. Mercury
2. Mercury, PCBs, mirex/photomirex and pesticides
3. PCBs, mirex/photomirex and pesticides
4. Mercury, PCBs and mirex
5. Mercury, other metals, PCBs, mirex/photomirex and pesticides
6. Mercury and other metals
7. Dioxins and furans
8. Mercury, PCBs, mirex/photomirex, pesticides, chlorinated phenols and chlorinated benzenes
9. Polynuclear aromatic hydrocarbons (PAHs)

The fact that fish were tested for a particular group of contaminants does not mean that the fish will contain all of these contaminants. For example, fish analyzed for contaminant group 2 may contain only mercury and not PCBs, mirex/photomirex or pesticides.

In a number of locations, particularly inland locations, fish are analyzed only for mercury as this is likely to be the only contaminant to cause consumption restrictions.

Fish consumption symbols

The following consumption symbols are based on Health Canada consumption guidelines for the intake of various contaminants tested in sport fish. The symbols indicate the maximum number of meals per month which are advised for consumption.

(8) Consumption of no more than eight meals per month for the general population.*

*** Women of childbearing age and children under 15 are advised to consume only those fish represented by the clear fish symbol and to consume no more than four meals per month of these fish.**

(9) ④ Consumption of these fish is restricted, with no more than four meals per month advised. These fish should not be consumed by women of childbearing age and children under 15.

(10) ② Consumption of fish is further restricted, with no more than two meals per month advised. These fish should not be consumed by women of childbearing age and children under 15.

(11) ① Consumption of these fish is restricted such that only one meal per month is advised. These fish should not be consumed by women of childbearing age and children under 15.

(12) None of these fish should be consumed.

Consumption of fish outside the advisory table range

(13) (14) Advisories are provided only for the size ranges of fish that were tested. For smaller fish (13), it is safe to follow the advice given for the smallest tested size. Consumption advice cannot be predicted for larger fish (14), except that it is likely to be more restrictive than the largest tested size.

- Please note that a meal is considered to be 227 grams (eight ounces) for an average-sized adult (60 kg), more for larger individuals and less for smaller individuals.

Example:
An angler catches a 40 cm (16 inch) walleye from Deep Lake and wants to determine the suitability of that fish for consumption. The angler should:

- Find Deep Lake in the guide tables

Species/ Espèces	15-20 (6-8)	20-25 (8-10)	25-30 (10-12)	30-35 (12-14)	35-45 (14-18)	45-55 (18-22)	55-65 (22-26)	65-75 (26-30)	>75 (>30)
Walleye' Doré'					④	②			

- Note that the symbol given for walleye in the 35-45 cm (14-18 in) range is ④
- The consumption advice symbols indicate four meals per month of that fish may be consumed by the general population. Women of childbearing age and children under 15 should not eat this fish.

Consuming fish from several locations or consumption categories

Fish can be consumed from several different locations or consumption categories during a month. Advisable consumption can be best understood by converting the meals from the different categories to a percentage of your monthly total of 100 per cent (see table below).

	General population		Women of childbearing age and children under 15	
Advisory category	Meals	percentage each meal represents of monthly total	Meals	percentage each meal represents of monthly total
	8	12.5%	4	25%
④	4	25%	0	-
②	2	50%	0	-
①	1	100%	0	-
	0	-	0	-

As an example, if you are in the general population and you consume four meals of fish from the category during a month, this would represent 50 per cent (four times 12.5 per cent) of your monthly total. This would allow for an additional two meals of fish from the ④ category (two times 25 per cent) or for one additional meal from the ② category (one times 50 percent) to complete the 100 per cent total for the month.

Women of childbearing age and children under 15 can consume only fish from the category and only up to four meals per month.

Reducing the risk from contaminants in sport fish

Fish are a healthy part of any diet. They are high in protein and low in fat and offer substantial health benefits when they replace a higher fat protein source in the diet. However, it is always prudent to minimize your contaminant intake. Consult the advisory table and the following tips to achieve this:

Eat less contaminated species

- Keep smaller fish for eating. Besides tasting better, smaller fish tend to be much less contaminated than larger fish of the same species.
- Species such as perch, sunfish and crappie tend to have much lower contaminants than large predator fish such as walleye and pike.
- In the Great Lakes, species such as bass, pike, walleye, perch and panfish tend to have much lower contaminants than fatty species such as salmon and trout.

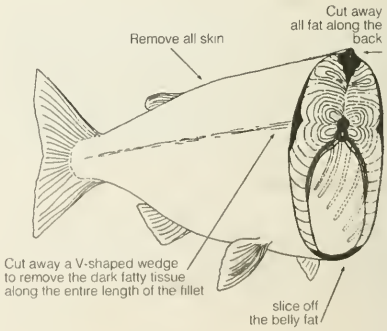

Clean and cook fish to reduce contaminants

PCBs, pesticides and dioxins concentrate to the highest levels in fish with fatty flesh such as salmon, trout, carp and catfish. Before cooking, remove the skin, trim off the fatty areas and discard the flesh around the belly area (as shown in figure above). Further reduction in contaminants can be achieved by allowing fat to drip away during cooking.

Mercury is the cause of most consumption advisories in inland water bodies. Mercury is evenly distributed in fish flesh and there is nothing you may do to reduce or remove it.

Muskellunge

Consumption tables in this guide do not normally provide advisories for muskellunge. To maintain healthy muskellunge populations, the Sport Fish Contaminant Monitoring Program encourages catch and release of this species as generally this species cannot sustain heavy fishing pressure. Please note that if you do wish to keep a legal-sized muskellunge for consumption, it will likely have elevated mercury levels, and should not be consumed by women of childbearing age and children under 15. Trophy-sized muskellunge usually have very high mercury levels and should not be consumed by anyone.



Consumption advisories for spawning locations of salmon and trout

Please note that many rivers and streams near the Great Lakes are closed to fishing during salmon and trout spawning runs. However, sections of certain rivers and streams do remain open to permit fishing for these species. While salmon and trout from the Great Lakes spend most of their lives there, they spawn in many of the rivers and streams which flow into the Great Lakes. In this guide, consumption advisories are provided for some of the major spawning rivers such as the Credit and Ganaraska Rivers on Lake Ontario and the Nottawasaga River on Georgian Bay. Spawning runs in many smaller rivers have not been sampled. If you catch salmon or trout in the legal fishing areas of these smaller rivers, please follow the consumption advisories for the Great Lakes advisory block into which the river flows. Maps and descriptions are provided at the beginning of each Great Lakes section of this guide. As an example, for salmon and trout caught in Duffins Creek, follow the advisories for block 6, Northwestern Lake Ontario.

Fish parasites

Anglers sometimes catch fish which contain worms, grubs, cysts or nodules in the flesh. When cleaning fish, anglers may notice worms in or around the intestines of the fish or fungus growths on the skin, fins or gills. These parasites are a normal part of the ecosystem in which the fish lives. While not aesthetically pleasing, the edible portions containing parasites, if properly and thoroughly cooked, do not present a health hazard. Some of the most commonly seen parasites associated with fish are black spot, yellow grub, leeches, lamprey, fish lice and gill flukes.
The following is a description of black spot and yellow grub:

a) Black spot

Black spot, one of the most frequently observed parasites of fish, appears as small black spots or cysts in the skin, fins and flesh of fish. In the black spot life cycle, fish-eating birds such as herons and kingfishers eat an infected fish. The larval stage, which is inside the black cyst, develops into an adult in the bird. Eggs are laid by the adult and pass into the water where they hatch and infect snails. Eventually they leave the snail host and burrow through the skin of fish and form cysts, which the fish surrounds with a black pigment. This organism does little harm to the fish, but gives the fish an unsightly appearance. Infected fish can be consumed with proper cooking.

b) Yellow Grub

Yellow grub is closely related to black spot and has a similar life cycle. It appears as yellow or white spots in the flesh, sometimes over 0.5 cm. long. Smallmouth bass and yellow perch tend to be the species most commonly inflicted with yellow grub in Ontario. There are no external signs on a fish to indicate that the flesh contains yellow grub. If only a few grubs are found in a fillet, they can be easily removed with a knife tip. Otherwise, infected fish can be consumed with proper cooking.

Tumors in fish

Occasionally, anglers catch fish with external growths, tumors, sores or other lesions. Such abnormalities generally result from viral or bacterial infections. Abnormalities in the liver or intestine are sometimes seen in coarse fish such as white suckers and brown bullhead, and can be caused by parasites or tumors. Concern about the potential effects of these diseases on the fish themselves and the possible role of pollution in causing tumors in some coarse fish has prompted ongoing investigations into these abnormalities. Growths on game fish caused by viruses include lymphocystis, dermal sarcoma and lymphosarcoma.

Lymphocystis, a viral disease affecting walleye and perch, is common throughout Canada. Viruses infect the fish's skin through contact with infected fish during the spring spawning run, forming pale or white cauliflower-like growths. Lymphocystis does not kill affected fish. Tagging studies have shown that these fish can lose the growths by the following spring.

Dermal sarcoma, another viral disease affecting walleye, is caused by viruses which infect cells and cause growths just under the skin. These growths can be removed by skinning the fish.
A study by the Ministry of the Environment and the Ministry of Natural Resources has shown that walleye with external skin lesions such as lymphocystis and dermal sarcoma do not have higher contaminant levels than unaffected fish.

Lymphosarcoma is a viral disease affecting muskellunge and northern pike. This virus is transmitted at spawning, but the lesions caused by it can vary depending on the season and stage of the disease. In the spring, affected fish have thick white patches on their skin from which viruses are shed and these in turn infect other fish. Later in the year these patches may heal, forming blotchy red sores or even normal skin. The virus causing lymphosarcoma infect the white blood cells of the fish and can spread throughout the body during the summer or over several years. This disease can kill infected fish.

Coarse fish in various parts of the Great Lakes have been found to have lip and skin growths similar to human warts in appearance. Growths on coarse fish kept in the laboratory often disappear and new ones can develop very quickly, suggesting that viruses likely cause these tumors. Studies on Canadian and American areas of the Great Lakes have found an increased rate of lip and skin growth on coarse fish captured in polluted areas; in some extremely polluted areas, liver and intestinal tumors have been found in these fish. Studies suggest that pollution may cause the liver tumors and may indirectly cause skin growths — warmer water often found in polluted areas attracts larger numbers of fish, thus increasing their risk of becoming infected with viruses. Considerable research, much of it conducted or funded by the Ontario and Canadian governments, has been undertaken to determine whether pollution is a cause of these tumors.

While the appearance of viral or bacterial infections in fish is unsightly, there is no known health risk from consuming an infected fish that meets the consumption guidelines.



Clams

Although freshwater clams are often readily available in many Ontario water bodies, caution is advised if you plan to consume them. Because clams are filter feeders they are usually low in chemical contaminants, but for the same reason, they can harbour harmful bacteria and other pathogens. If they are not sufficiently cooked, they may cause health problems, such as food poisoning. As a result, it is advised that freshwater clams not be consumed.

E. coli bacteria

E. coli is a type of bacteria which is found in warm-blooded animals. It is not normally associated with fish. Therefore, in a water body which has elevated levels of *E. coli*, and may be closed for swimming, fish can still be consumed provided they are properly cooked and the advice in the consumption tables is followed.

Botulism E

Fish and bird "die-offs", attributed to Type E botulism, have been occurring during the summer and fall along the shoreline of Lake Erie and to a lesser extent, Lake Huron. Concern has been expressed that handling and consuming fish from these lakes may pose a health hazard.

Health Canada has concluded that there is no concern from consuming fish from these lakes, as long as normal practices are adhered to, including appropriate handling and storage of the fish and adequate cooking. Anglers are also advised not to keep any fish that appear to be sick, are dying or already dead when caught.

The Sport Fish Contaminant Monitoring Program

Selection of locations for testing

With more than 250,000 lakes, innumerable rivers and streams and many local areas in the Great Lakes, it would not be practical or economical to test fish from every water body.

A location may be selected for testing for one or more of the following reasons:

- It is a popular angling area.
- There is a known or suspected source of pollution nearby.
- It is a major source of food for local inhabitants (usually lakes in the vicinity of Native reserves).
- It is being opened for recreational development.
- It is part of a monitoring program for long-term studies of contaminants in fish.

The selection of testing sites is an ongoing process and public input is welcomed.

Selection of fish species for testing

Most lakes and rivers contain a variety of fish species. When selecting appropriate species for contaminant testing, the fact that not all species accumulate a particular contaminant at the same rate has to be taken into account.

Therefore, one kind of fish of a certain size may have a much lower contaminant concentration than another species of the same size. This is due to the fact that different fish feed on different things, prefer different habitats, grow at different rates and are physiologically different. For example, walleye (yellow pickerel) and northern pike are likely to contain higher levels of mercury than whitefish of the same size since walleye and pike are top predators, feeding on smaller fish which may also contain elevated mercury levels.

Whitefish on the other hand, feed lower down in the food chain, on aquatic insects and invertebrates which contain less mercury than do small fish.

Therefore, when testing fish for mercury in a specific area, the practice is initially to select those species which are top predators, as they will indicate the highest mercury levels likely to be found. If low levels of mercury are found in predators, the testing of other species may not be necessary.

In testing for organic contaminants such as PCBs and mirex, species with high fat levels, such as salmon, lake trout and smelt, are selected since organic chemicals tend to accumulate in fatty tissue.

Again, if these species do not contain excessive levels of organic contaminants, then species with less fat from the same location may not have to be tested.

Collection of fish for testing

The fish are collected by staff from the Ministry of Natural Resources and the Ministry of the Environment using various methods. Whenever possible, the selection includes ten or more fish of each species with lengths and weights representative of the size range of that species

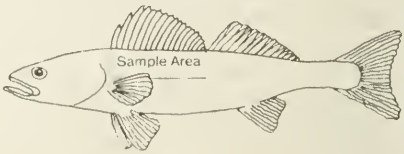

in the locations being tested. The length, weight and sex of each fish collected are recorded. A boneless, skinless fillet of dorsal muscle flesh is removed from the fish (see illustration), packaged and frozen for shipment to the Ministry of the Environment laboratory in Toronto.

Retesting of locations

Since the mid-1970s the Sport Fish Contaminant Monitoring Program has continued to add new locations each year.

As well as adding new locations, the program incorporates into its schedule the retesting of lakes and rivers where this is warranted. In areas remote from human activity, where fish are relatively unaffected by pollution, any consumption restrictions are usually limited to elevated mercury levels in the larger and older predatory species such as walleye and northern pike. The source of mercury in these areas is largely natural and does not change much over time; therefore, concentrations in fish do not change substantially.

However, in areas affected by human sources of pollution, the number of possible contaminants may be much larger and the levels found in fish can be significantly affected by changes in the levels of pollution.
Retesting locations are divided into three general groups:

- Areas where contaminant levels for one or more pollutants are either unusually elevated or change substantially. These locations are retested every one to three years, depending on their angling popularity or whether they are a major food source for local inhabitants.
- Areas which show no signs of substantial changes in contaminant levels but which are very popular angling areas. These locations are retested at least every five years.
- All other areas - usually relatively remote locations with no major sources of pollution nearby and no indication of changing contaminant levels in fish. These locations are retested as available resources permit, approximately every 10 years.

Testing of fish

A boneless, skinless dorsal fillet sample not only provides the most consistent test results, but is also the most edible portion of the majority of sport fish.

The fish tissue is analyzed for contaminants at the Ministry of the Environment laboratory using a variety of methods depending on the contaminant.

Preserving and preparing your fish for cooking

If you decide to keep and eat your catch, you should keep it in the best possible condition until it reaches the table. Freshly caught fish should be chilled on ice or in a refrigerator as soon as possible to avoid spoilage. Then, at the earliest opportunity, the fish should be cleaned, dressed and refrigerated or preserved for future use.

The following is one of the procedures commonly used for gutting, filleting and skinning fish:

1. Slit open the belly from the vent (anal opening) and remove the internal organs.
2. Trim away the head and fins.
3. Lay the fish on its side on a cutting board. With a thin sharp knife, cut through the skin and flesh just behind the head down to the backbone. Turn the knife blade along the backbone and, with a sawing motion of the

blade, follow the backbone down to the tail, keeping as close to the backbone as possible.
4. Repeat for the fillet on the other side of the fish.
5. Laying each fillet skin-side down on the board, remove the rib bones by inserting the knife blade just under the ribs and separating them from the fillet with as little flesh left on them as possible. Trim away the pelvic fin and any belly fat from the ventral portion of the fillet.
6. Lay the fillets skin-side down and, starting at the tail with the knife blade parallel to the skin and as close to it as possible, slice forward with a sawing motion to separate the skin from the fillet. You are then left with skinless, boneless fillets. Wash in clean cold water and cook, refrigerate, freeze or preserve as desired.

Note: if the fish you are cleaning are fatty fish caught in the Great Lakes, please follow the advice in the section "Clean and cook fish to reduce contaminants" on page 9.

How to release fish

A number of anglers fish for the thrill of the catch, and release their fish to allow them to be caught again. If you decide not to keep a particular fish, here are some tips to apply to safely return the fish to the water:

1. Time is essential, so quickly play and release the fish. A fish played for too long will be too exhausted to recover. A fish hooked in deep water should be brought up slowly to prevent stress due to pressure and temperature changes.
2. Keep the fish in the water as much as possible, since fish out of water will suffocate. Do not allow the fish to flop on the ground or on the rocks. Just a few inches of water under a thrashing fish will act as a protective cushion.
3. Gentle handling of the fish is essential and hands should be kept wet at all times while handling any fish. Do not put your fingers in the gills or in the eye sockets. Small fish should not be squeezed but should only be lifted by the lower lip. A net is helpful while handling fish, but keep it in the water.
4. Remove hooks quickly using long nosed pliers. If the fish is deeply hooked, cut the line and leave the hook in, as it will dissolve and will not harm the fish. Do not try to tear out hooks.
5. To revive an unconscious fish, hold it upright in the water heading upstream (if there is a current). Apply artificial respiration by moving the fish forward and backward so that water runs through the gills. It may take a few minutes for the fish to revive. When the fish does begin to struggle, release it.

Contaminants in fish

There are many naturally occurring substances such as mercury, which at levels normally found in air, water and food, pose no hazard to the environment or to human health. A number of synthetic substances, such as PCBs, mirex and dioxins, may also be found in the environment.

The following section describes some of the broad range of substances which may be tested for in Ontario sport fish and the levels which result in consumption restrictions. Consumption guidelines developed for use by Ontario anglers are based on tolerable daily intake guidelines provided by Health Canada. For more information on these substances and their health implications, please contact the office of the Sport Fish Contaminant Monitoring Program at the number listed in the preface.

Inorganic substances

Mercury

Mercury is a naturally occurring metal, which is found in very low levels in air, water, rocks, soil, and plant and animal matter.

At one time mercury was widely used in industry; however, government and industry took action to reduce its use in the late 1960s and early 1970s and direct discharges of mercury from major industrial sources have been virtually eliminated. Residual contamination from these point sources is still evident in fish in a few locations in Ontario. Significant quantities of mercury still enter the aquatic environment from the atmosphere from both man-made and natural sources.

Mercury is attracted to particles in the water and settles to the bottom sediments where it can be converted by microorganisms into methylmercury. Methylmercury is rapidly absorbed by a fish either directly from water passing over its gills or ingested with its diet. Since fish eliminate mercury at a very slow rate, concentrations of this substance gradually accumulate.

Health Canada recently revised downward the tolerable daily intake for mercury for women of childbearing age and children, but not for the general population. The new tolerable daily intake is temporary pending the completion of a long-term study of high fish eaters in the Seychelle Islands. As a result, consumption restrictions for sport fish containing mercury begin at levels above 0.45 parts per million, with total restriction advised for levels above 1.57 parts per million.

Other metals

Lead, copper, nickel, zinc, cadmium, manganese, chromium, arsenic and selenium are found in fish tissue but not at levels which would suggest a need for consumption restrictions.

Industrial organic chemicals

Polychlorinated biphenyls (PCBs)

PCBs are a group of chlorinated organic compounds first commercially developed in the late 1920s. They are not formed naturally in the environment, so their presence is always attributed to human activity.

PCBs persist for years in the natural environment and bio-accumulate readily in the aquatic ecosystem. As a result, top predator species of fish with a high fat content such as salmon and trout (but not walleye and pike which have a low fat content) have, in some Ontario waters, accumulated PCBs to levels which restrict consumption. PCBs have been banned in all new products and are now only found as an insulating fluid in existing closed electrical power transformers and capacitors. Strict regulations for the storage and disposal of PCBs and PCB-contaminated equipment minimize the chance of further releases of PCBs into the environment and have resulted in declining levels of PCBs in the aquatic environment.

Consumption restrictions for sport fish containing PCBs begin at levels of 0.5 parts per million, to total restriction advised for levels above 4.0 parts per million.

Mirex/photomirex

Mirex is a chlorinated carbon compound that was used as a pesticide in the southern United States but never registered for such use in Canada.

Mirex has been detected in fish primarily from Lake Ontario. The sources were found to be a former processor of mirex in Niagara Falls, New York and a manufacturing plant in Oswego, New York. This problem is being addressed through the binational Niagara River Toxics Management Plan. Some mirex is modified and transformed in the environment into a similar compound called photomirex. The behaviour of mirex and photomirex in the aquatic environment is similar to that of PCBs in that they remain in the environment for a long period of time and have a high affinity for fats.

Separate consumption guidelines have been developed by Health Canada for mirex and photomirex. Consumption restrictions for mirex in sport fish begin at 0.07 parts per million with total restriction advised for levels above 0.56 parts per million. Photomirex consumption restrictions begin at 0.013 parts per million with total restriction advised for levels above 0.100 parts per million.

Pesticides

DDT

DDT, which was developed during World War II, gained widespread use as an insecticide for agricultural and public health purposes. DDT, like PCBs and mirex, is only slowly broken down in the natural environment.

However, levels of this substance in fish flesh have declined in the three decades since the use of DDT was severely restricted and today there are no cases where DDT is a consumption-limiting contaminant.

Toxaphene

Toxaphene is an insecticide that is extremely persistent in the aquatic environment. It was removed from general use in Canada in 1974 and restricted in the United States in 1982.

Consumption restrictions for sport fish containing toxaphene begin at levels above 0.2 parts per million, with total restriction advised at levels above 1.6 parts per million.

Toxaphene is found at levels which restrict the consumption of sport fish from Lake Superior and some parts of northern Lake Huron.

Other pesticides

As part of the Sport Fish Contaminant Monitoring Program, a number of pesticides and other chlorinated organic compounds used widely in the past throughout North America are routinely analyzed. These substances are lindane, heptachlor, aldrin, and chlordane. At sampling locations in Ontario they have not been detected at levels which would require any restrictions on the consumption of fish.

Dioxins and furans

Dioxins and furans are byproducts of several industrial processes and in some cases, incomplete combustion. They have never been intentionally manufactured.

Although there is a total of 210 different dioxins and furans only 17 are toxic enough to be of concern. The Ministry of the Environment monitors these 17 toxic forms of dioxins and furans in sport fish. The results for these 17 forms are

multiplied by an equivalency factor to convert them into a number which represents the overall toxicity relative to the most toxic form of dioxins – 2,3,7, 8-TCDD.

Consumption restrictions for sport fish begin at levels of 10 parts per trillion, to total restriction advised for levels above 81 parts per trillion for toxicity equivalents of 2,3,7,8-TCDD.

Other contaminants

The Sport Fsh Contaminant Monitoring Program tests for all known substances for which there is a reasonable probability that levels of the substance are of concern to the health of consumers. The chlorinated organic compounds hexachlorobenzene and octachlorostyrene have been tested in sport fish since the early 1980s.

Recently, the Ministry of the Environment laboratory has developed the methods to analyse the levels of the different PCBs having dioxin-like activity in fish. Other substances added to the list in recent years include chlorinated phenols, chlorinated benzenes and polynuclear aromatic hydrocarbons (PAHs). Based on the results, the latter substances are only found occasionally in fish and at such low levels that they would not affect consumption.

Causes of fish consumption advisories

Although fish from many locations listed in the guide have been tested for a wide variety of contaminants, most of the consumption restrictions are caused by five contaminants or groups of contaminants. These five contaminants are mercury, PCBs, mirex/photomirex, toxaphene and dioxins. The pie charts below illustrate the percentage of the consumption restrictions caused by each of the contaminants in the four Ontario Great Lakes and their connecting channels and inland locations.

Lake Superior

Consumption restrictions on lake trout, whitefish and chinook salmon are usually because of toxaphene, whereas consumption restrictions on northern pike and walleye are because of mercury. In total, 25.8 per cent of the advice given for sport fish from Lake Superior results in some level of consumption restriction.

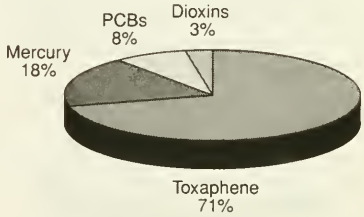

Lake Huron (including Georgian Bay, North Channel and St. Marys River)

Generally, the restrictions on trout, salmon, carp and channel catfish are caused by PCBs. The restrictions on other species are usually caused by mercury. In total, 21.1 per cent of the advice given for sport fish from Lake Huron results in some level of consumption restriction.

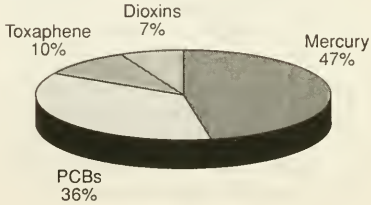

Lake St. Clair and St. Clair and Detroit rivers

In total, 33.8 per cent of the advice given for sport fish from these locations results in some level of consumption restriction.

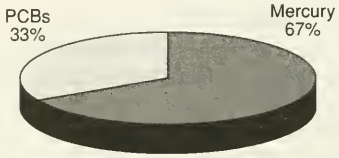

Lake Erie

Compared to the other Great Lakes, Lake Erie has the lowest proportion of sport fish with consumption restrictions at 15.7 per cent. The majority of consumption restrictions are because of PCBs.

Lake Ontario (including Niagara and St. Lawrence rivers)

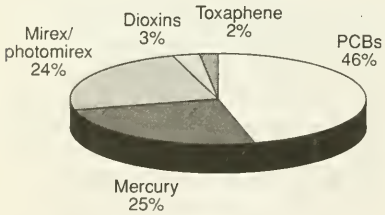

In the various species of trout and salmon found in Lake Ontario, PCBs, mirex/photomirex, and dioxins often occur together in the same fish at levels that restrict consumption. In the majority of cases, PCBs are the consumption-limiting contaminant. Species such as walleye, pike, bass and perch are usually not restricted because of PCBs, mirex/photomirex and dioxins, and if consumption restrictions are advised, they are usually because of mercury. In total, 41.1 per cent of the advice given for sport fish from Lake Ontario results in some level of consumption restriction.

Inland locations

Very few inland locations have been exposed to discharges of pesticides and other organic compounds which cause the majority of consumption restrictions on Great Lakes fish. Consequently, more than 98 per cent of all consumption restrictions on sport fish from inland locations are a result of mercury. In total, 40.2 per cent of the advice given for sport fish from inland locations results in some level of consumption restriction.



Trends in contaminant levels

The persistence of contaminants in the aquatic environment varies from substance to substance. The breakdown or transformation of contaminants into forms that are inactive or less toxic may take anywhere from minutes to years. As a result, for the more persistent substances such as PCBs and DDT, it may take many years of collecting and assessing data for trends to become clear. The data collected through the Sport Fish Contaminant Monitoring Program are particularly effective in detecting increases or decreases in contaminant levels over time.

The Sport Fish Contaminant Monitoring Program has been monitoring contaminant trends in Lake Superior sport fish since the 1970s. Although Lake Superior is considered to be the least contaminated of the Great Lakes, factors such as colder water temperature and longer water residence time, species composition and slower growth rates, contribute to a higher proportion of sport fish with consumption advisories than either Lake Huron or Lake Erie. Three contaminants, toxaphene, PCBs and mercury, cause 97 per cent of the consumption restrictions on Lake Superior sport fish. With the direct discharge of these contaminants having been either eliminated or severely curtailed, both the concentration of these contaminants in sport fish and the proportion of sport fish with consumption restrictions in place in Lake Superior is declining. Figures 1 through 3 show how the concentrations of these three contaminants have changed over time in lake trout from Lake Superior. Concentrations shown in the figures are the lake-wide average found over a five year period in a typical 55 centimetre (cm) lake trout.

Figure 1

PCB concentrations (parts per billion) in 55 cm lake trout from Lake Superior

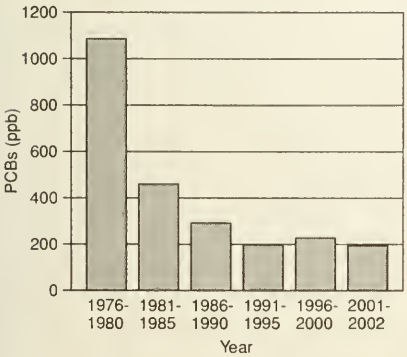

Concentrations of PCBs in 55 cm lake trout have declined by 82 per cent during the period of record. From 1976 to 1980, the mean PCB concentration in 55 cm lake trout was 1,086 parts per billion (ppb); concentrations now average 195 ppb (Figure 1), which is well below 500 ppb – the concentration that causes consumption restrictions. The concentration of mercury in 55 cm lake trout has declined by 64 per cent from 0.53 ppm to 0.19 ppm (Figure 2), well below the 0.45 ppm guideline.

Figure 2

Mercury concentrations in parts per million in 55 cm Lake Trout from Lake Superior

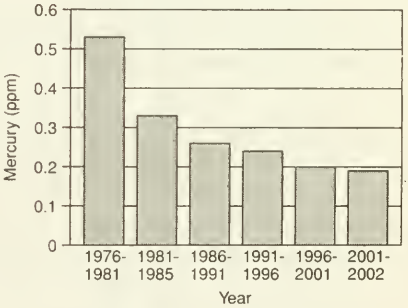

Toxaphene data are available from 1981 onwards. During the period of record, the concentration in 55 cm lake trout has declined by 59 per cent from 672 ppb to 277 ppb; however, this concentration is still well above the 201 ppb guideline. Consequently, toxaphene remains the major cause of consumption restrictions on Lake Superior sport fish.

Between 1997 and 2003, the proportion of Lake Superior sport fish with consumption restrictions has fallen from 41.9 per cent to 25.8 per cent, almost entirely because of declining toxaphene levels.

Figure 3

Toxaphene concentrations in parts per billion in 55 cm Lake Trout in Lake Superior

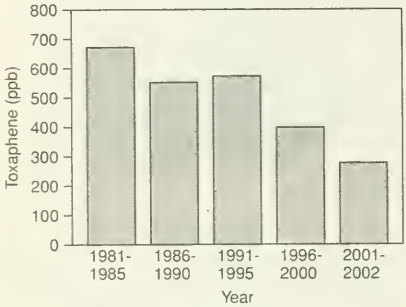

As well as the Sport Fish Contaminant Monitoring Program, the Ministry of the Environment also has a young-of-the-year fish monitoring program which can detect responses to more localized contamination sources and provide an early indication of anticipated contaminant trends in sport fish. The program tests for contaminants in species such as spottail shiners, common shiners and juvenile yellow perch, which tend to stay in a more localized area than do sport fish species. Trend information has been obtained by this program as a result of long-term monitoring in a large number of Great Lakes locations.

A message from the Ontario Provincial Police and the Canadian Coast Guard on Boating Safety.

Did you know that, when it comes to recreational boating fatalities, anglers are among the most at risk groups in Canada?

The two most common factors in boating deaths are failure to use life jackets and alcohol consumption.

Responsible fishing includes knowing and following Ontario's rules for boating and liquor consumption. For more information contact your local Ontario Provincial Police detachment.

Ontario has safety regulations concerning the age of the operator and boat horsepower, as well as proof of competency requirements. To find out more about these regulations contact the Canadian Coast Guard at 1-800-267-6687, or visit their Web site at www.ccg.gcc.ca

Fish safely – and live to fish again

Fish Consumption Tables
Guide de consommation du poisson gibier

An index of the locations listed in these tables is found on page 198.

Voir l'index des emplacements à la page 198.

Southern Ontario
Sud de l'Ontario

Fish size in centimetres (inches)
Longueur du poisson en centimètres (pouces)

Location/ Emplacement	Species/ Espèces	15-20 (6-8)	20-25 (8-10)	25-30 (10-12)	30-35 (12-14)	35-45 (14-18)	45-55 (18-22)	55-65 (22-26)	65-75 (26-30)	> 75 > (30)
Arthurs Lake / Lac Arthurs 4556/7950 Mills Twp./Canton de Mills Parry Sound Dist./Dist. de Parry Sound	Walleye[1] / Doré[1]			⇦	⇦	4	4	2		
Ashby Lake / Lac Ashby 4504/7723 Ashby Twp./Canton d'Ashby Lennox & Addington Co. Cté de Lennox et d'Addington	Lake Trout[2] / Truite de lac[2]					⇦	4			
	Smallmouth Bass[2] / Achigan à petite bouche[2]		⇦	⇦	4	4	2			
Ausable River / Rivière Ausable 4319/8146 Bosanquet Twp./Canton de Bosanquet Lambton Co./Cté de Lambton	Northern Pike[2] / Brochet[2]				⇦	⇦	⇦	⇦	4	4
	Rock Bass[2] / Crapet de roche[2]	⇦	4							
	Carp[2] / Carpe[2]	⇦	⇦	⇦	⇦	⇦	⇦	⇦	4	
Avon River / Rivière Avon 4322/8057 Perth Co./Cté de Perth	Yellow Perch[2] / Perchaude[2]	⇦	⇦							
	Rock Bass[2] / Crapet de roche[2]	⇦								
	Brown Bullhead[2] / Barbotte brune[2]	⇦								
	Carp[2] / Carpe[2]					⇦	⇦	⇦		
	White Sucker[2] / Meunier noir[2]		⇦	⇦						
	Longnose Sucker[2] / Meunier rouge[2]		⇦	⇦	⇦					
Axe Lake / Lac Axe 4523/7930 Parry Sound Dist. and Muskoka D. M. Dist. de Parry Sound et Mun. de dist. de Muskoka	Largemouth Bass[1] / Achigan à grande bouche[1]		4	4	4	4	2			
Aylen Lake / Lac Aylen 4537/7751 Dickens Twp./Canton de Dickens Nipissing Dist./Dist. de Nipissing	Whitefish[2] / Grand corégone[2]			⇦						
	Lake Trout[2] / Truite de lac[2]				⇦	4	4	2		

		15-20 (6-8)	20-25 (8-10)	25-30 (10-12)	30-35 (12-14)	35-45 (14-18)	45-55 (18-22)	55-55 (22-26)	65-75 (26-30)	> 75 (30)
Lac Ahmic 4537/7942 Croft Twp./Canton de Croft Parry Sound Dist./Dist. de Parry Sound	Doré[2]				4	4	2			
	Smallmouth Bass[1] Achigan à petite bouche[1]		4	4	4	4				
	Yellow Perch[1] Perchaude[1]	4	4	4						
	Whitefish[1] Grand corégone[1]									
	White Sucker[2] Meunier noir[2]					4				
Anstruther Lake **Lac Anstruther** 4445/7812 Anstruther Twp./Canton d'Anstruther Peterborough Co./Cté de Peterborough	Lake Trout[2] Truite de lac[2]						4			
Antoine Lake **Lac Antoine** 4500/7644 Palmerston Twp./Canton de Palmerston Frontenac Co./Cté de Frontenac	Walleye[2] Doré[2]						4			
	Northern Pike[1] Brochet[1]									
Lake Aquataine **Lac Aquataine** 4330/7940 Mississauga	Yellow Perch[1] Perchaude[1]									
	Black Crappie[1] Marigane noire[1]									
	Rock Bass[1] Crapet de roche[1]									
	Pumpkinseed[1] Crapet-soleil[1]									
Ardoch Lake **Lac Ardoch** 4456/7652 Clarendon Twp./Canton de Clarendon Frontenac Co./Cté de Frontenac	Walleye[1] Doré[1]						4			
	Yellow Perch[1] Perchaude[1]									
Arran Lake **Lac Arran** 4429/8115 Arran Twp./Canton d'Arran Bruce Co./Cté de Bruce	Northern Pike[1] Brochet[1]									
	Yellow Perch[1] Perchaude[1]									
Arrowhead Lake **Lac Arrowhead** 4524/7912 Chaffey Twp./Canton de Chaffey Muskoka D. M. Mun. de dist. de Muskoka	Smallmouth Bass[4] Achigan à petite bouche[4]				4	2				

Women of childbearing age and children under 15 should only consume fish represented by the clear fish symbol-no more than 4 meals per month.

		15-20 (6-8)	20-25 (8-10)	25-30 (10-12)	30-35 (12-14)	35-45 (14-18)	45-55 (18-22)	55-65 (22-26)	65-75 (26-30)	> 75 (30)
Aylmer Police College Ponds **Étang Aylmer Police College** 4246/8059 Malahide Twp./Canton de Malahide Elgin Co./Cté d'Elgin	Carp[2] Carpe[2]									
Bacon Lake **Lac Bacon** 4553/7921 Laurier Twp./Canton de Laurier Parry Sound Dist./Dist. de Parry Sound	Lake Trout[1] Truite de lac[1]							4	4	
Balsam Lake **Lac Balsam** 4435/7850 Fenelon Twp./Canton de Fenelon Victoria Co./Cté de Victoria	Walleye[2] Doré[2]							4		
	Largemouth Bass[1] Achigan à grande bouche[1]									
	Smallmouth Bass[2] Achigan à petite bouche[2]						4			
	Yellow Perch[2] Perchaude[2]									
	Rock Bass[1] Crapet de roche[1]									
	Pumpkinseed[1] Crapet-soleil[1]									
	Bluegill[1] Crapet arlequin[1]									
	Black Crappie[1] Marigane noire[1]									
Baptiste Lake **Lac Baptiste** 4507/7803 Herschel Twp./Canton de Herschel Hastings Co./Cté de Hastings	Walleye[1] Doré[1]						2			
	Smallmouth Bass[5] Achigan à petite bouche[5]			4	4	4	2			
	Largemouth Bass[1] Achigan à grande bouche[1]				4	4	2			
	Yellow Perch[6] Perchaude[6]		4							
	Muskie[1] Maskinongé[1]									
Bark Lake **Lac Bark** 4456/7828 Glamorgan Twp./Canton de Glamorgan Haliburton Co./Cté de Haliburton	White Sucker[1] Meunier noir[1]									
	Smallmouth Bass[2] Achigan à petite bouche[2]									

Les femmes en âge de procréer et les enfants de moins de 15 ans ne doivent consommer que les poissons illustrés du symbole du poisson clair et pas plus de quatre fois par mois.

Location/ Emplacement	Species/ Espèces	15-20 (6-8)	20-25 (8-10)	25-30 (10-12)	30-35 (12-14)	35-45 (14-18)	45-55 (18-22)	55-65 (22-26)	65-75 (26-30)	> 75 (> 30)
		Fish size in centimetres (inches) Longueur du poisson en centimètres (pouces)								
Bark Lake Lac Bark 4527/7751 Jones Twp./Canton de Jones Renfrew Co./Cté de Renfrew	Walleye[1] Doré[1]					4	4	2		
	Northern Pike[1] Brochet[1]							4	4	4
	Lake Trout[5] Truite de lac[5]						2	2		
	Whitefish[1] Grand corégone[1]						4			
	Cisco[1] Cisco[1]									
Bass Lake Lac Bass 4436/7930 Oro & Orillia Twps Cantons d'Oro et d'Orillia Simcoe Co./Cté de Simcoe	Smallmouth Bass[1] Achigan à petite bouche[1]						4			
	Largemouth Bass[2] Achigan à grande bouche[2]					4				
	Rock Bass[1] Crapet de roche[1]									
	Yellow Perch[1] Perchaude[1]									
	Pumpkinseed[1] Crapet-soleil[1]									
Basshaunt Lake Lac Basshaunt 4507/7828 Guilford Twp./Canton de Guilford Haliburton Co./Cté de Haliburton	Smallmouth Bass[1] Achigan à petite bouche[1]			4	4	4				
Bay Lake Lac Bay 4530/7912 Perry Twp./Canton de Perry Parry Sound Dist. Dist. de Parry Sound	Walleye[1] Doré[1]					4	2			
	Smallmouth Bass[2] Achigan à petite bouche[2]		4	4	4	4				
Bayfield River Rivière Bayfield 4334/8138 Below County Rd. 31 En aval du chemin de comté 31 Huron Co./Cté de Huron	Smallmouth Bass[2] Achigan à petite bouche[2]									
	Rock Bass[2] Crapet de roche[2]	4	4							

Location/ Emplacement	Species/ Espèces	15-20 (6-8)	20-25 (8-10)	25-30 (10-12)	30-35 (12-14)	35-45 (14-18)	45-55 (18-22)	55-65 (22-26)	65-75 (26-30)	> 75 (> 30)
		Fish size in centimetres (inches) Longueur du poisson en centimètres (pouces)								
Belmont Lake Lac Belmont 4431/7749 Belmont Twp./Canton de Belmont Peterborough Co./Cté de Peterborough	Walleye[2] Doré[2]					4	2			
	Northern Pike[1] Brochet[1]						4	4		
	Smallmouth Bass[2] Achigan à petite bouche[2]				4	4	2			
	Largemouth Bass[2] Achigan à grande bouche[2]					2				
	Yellow Perch[2] Perchaude[2]									
	Rock Bass[1] Crapet de roche[1]		4							
	Pumpkinseed[1] Crapet-soleil[1]									
Belwood Lake Lac Belwood 4346/8020 W. Garafraxa Twp. Canton de Garafraxa-O. Wellington Co./Cté de Wellington	Northern Pike[2] Brochet[2]									4
	Smallmouth Bass[2] Achigan à petite bouche[2]				4	4				
	Yellow Perch[2] Perchaude[2]									
	Rock Bass[1] Crapet de roche[1]	4	4							
	Brown Bullhead[2] Barbotte brune[2]									
	Carp[2] Carpe[2]									
Bennett Lake Lac Bennett 4455/7628 Bathurst Twp./Canton de Bathurst Lanark Co./Cté de Lanark	Northern Pike[5] Brochet[5]							4	4	
	Walleye[5] Doré[5]						4	4		
	Yellow Perch[1] Perchaude[1]									
	Smallmouth Bass[1] Achigan à petite bouche[1]									
	Bluegill[5] Crapet arlequin[5]									

		15-20 (6-8)	20-25 (8-10)	25-30 (10-12)	30-35 (12-14)	35-45 (14-18)	45-55 (18-22)	55-65 (22-26)	65-75 (26-30)	> 75 (30)
Lac de Bays 4515/7904 Muskoka D. M. Mun. de Dist. de Muskoka	Truite de lac[2]					4	4	2		
	Smallmouth Bass[2] Achigan à petite bouche[2]		4	4	4	2				
Bear Lake **Lac Bear** 4520/7842 Livingstone Twp. Canton de Livingstone Haliburton Co./Cté de Haliburton	Smallmouth Bass[5] Achigan à petite bouche[5]				4	4	2			
	Lake Trout[5] Truite de lac[5]					4	4			
Bear Lake **Lac Bear** 4526/7935 Monteith Twp./Canton de Monteith Parry Sound Dist. Dist. de Parry Sound	Smallmouth Bass[1] Achigan à petite bouche[1]				4	2				
	Northern Pike[1] Brochet[1]						4	4	4	
Beatty (Wolfe) Lake **Lac Beatty (Wolfe)** 4602/7932 Nipissing Twp./Canton de Nipissing Parry Sound Dist. Dist. de Parry Sound	Walleye[1] Doré[1]					4	2			
Beaver Lake **Lac Beaver** 4430/7702 Sheffield Twp./Canton de Sheffield Lennox & Addington Co. Cté de Lennox et d'Addington	Northern Pike[1] Brochet[1]							4	4	4
	Walleye[2] Doré[2]					4	4			
Beaver River **Rivière Beaver** headwaters/source 4418/8029 Euphrasia & Artemesia Twps. Cantons d'Euphrasia et d'Artemesia Grey Co./Cté de Grey	Brown Trout[2] Truite brune[2]									
	Brook Trout[2] Omble de fontaine[2]									
Beaver River **Rivière Beaver** 4421/8033 Euphrasia Twp./Canton d'Euphrasia Grey Co./Cté de Grey	Brown Trout[2] Truite brune[2]							4		
Bella Lake **Lac Bella** 4526/7902 Sinclair Twp./Canton de Sinclair Muskoka D. M./Mun. de dist. de Muskoka	Lake Trout[2] Truite de lac[2]							4	4	4
	Smallmouth Bass[2] Achigan à petite bouche[2]					4				
	Barbotte brune[5]									
	White Sucker[1] Meunier noir[1]									
Bentley Lake **Lac Bentley** 4502/7755 Faraday Twp./Canton de Faraday Hastings Co./Cté de Hastings	Largemouth Bass[6] Achigan à grande bouche[6]									
	Smallmouth Bass[6] Achigan à petite bouche[6]									
	Yellow Perch[6] Perchaude[6]									
	Rock Bass[6] Crapet de roche[6]									
	Pumpkinseed[6] Crapet-soleil[6]									
	Brown Bullhead[6] Barbotte brune[6]									
	White Sucker[6] Meunier noir[6]									
Bentshoe Lakes **Lacs Bentshoe** 4502/7856 Hindon Twp./Canton de Hindon Haliburton Co./Cté de Haliburton	Largemouth Bass[2] Achigan à grande bouche[2]				4	4				
	White Sucker[1] Meunier noir[1]									
Berford Lake **Lac Berford** 4448/8111 Albemarle Twp./Canton d'Albemarle Bruce Co./Cté de Bruce	Yellow Perch[1] Perchaude[1]									
	Smallmouth Bass[2] Achigan à petite bouche[2]									
	Northern Pike[1] Brochet[1]									
Lake Bernard **Lac Bernard** 4545/7923 Strong Twp./Canton de Strong Parry Sound Dist./Dist. de Parry Sound	Lake Trout[2] Truite de lac[2]						4	4	2	
	Smallmouth Bass[2] Achigan à petite bouche[2]					4				
	Yellow Perch[1] Perchaude[1]									
Big Bald Lake **Lac Big Bald** 4434/7823 Harvey Twp./Canton de Harvey Peterborough Co./Cté de Peterborough	Walleye[1] Doré[1]									
	Largemouth Bass[2] Achigan à grande bouche[2]					4	4			
	Yellow Perch[1] Perchaude[1]									

Continued next page
Suite page suivante

Women of childbearing age and children under 15 should only consume fish represented by the clear fish symbol-no more than 4 meals per month.

Les femmes en âge de procréer et les enfants de moins de 15 ans ne doivent consommer que les poissons illustrés du symbole du poisson clair et pas plus de quatre fois par mois.

Fish size in centimetres (inches)
Longueur du poisson en centimètres (pouces)

Location/ Emplacement	Species/ Espèces	15-20 (6-8)	20-25 (8-10)	25-30 (10-12)	30-35 (12-14)	35-45 (14-18)	45-55 (18-22)	55-65 (22-26)	65-75 (26-30)	> 75 > (30)
Big Bald Lake **Lac Big Bald**	Rock Bass[1] Crapet de roche[1]	◁								
	Bluegill[1] Crapet arlequin[1]	◁	◁							
	Brown Bullhead[1] Barbotte brune[1]		◁	◁						
Big Clear Lake **Lac Big Clear** 44[illegible] Bedford Twp./Canton de Bedford Frontenac Co./Cté de Frontenac	Smallmouth Bass[1] Achigan à petite bouche[1]		◁	◁	◁	4				
	Lake Trout[1] Truite de lac[1]			◁	◁	◁	◁	4	4	4
Big Clear Lake **Lac Big Clear** 4443/7655 Kennebec Twp./Canton de Kennebec Frontenac Co./Cté de Frontenac	Walleye[1] Doré[1]			◁	4	4	4	2	◆	
	Northern Pike[1] Brochet[1]					◁	4	4	4	
	Smallmouth Bass[1] Achigan à petite bouche[1]		◁	4	4	2	2			
	Largemouth Bass[1] Achigan à grande bouche[1]		◁	◁	4	4				
Big Creek **Ruisseau Big** [illegible] Delhi sud de Delhi 4247/8030 Haldimand-Norfolk R.M. Mun. rég. de Haldimand-Norfolk	Carp[1] Carpe[1]					◁	◁	◁		
	Brook Trout[1] Omble de fontaine[1]	◁	◁	◁	◁					
	Brown Bullhead[1] Barbotte brune[1]	◁	◁							
	Rock Bass[4] Crapet de roche[4]	◁	4							
	Yellow Perch[4] Perchaude[4]	◁								
	White Sucker[4] Meunier noir[4]	◁	◁	◁						
Big Gull Lake **Lac Big Gull** 4459/7658 Barrie, Clarendon & Kennebec Twps. Cantons de Barrie, de Clarendon et de Kennebec Frontenac Co./Cté de Frontenac	Walleye[2] Doré[2]					4	2	◆		

Fish size in centimetres (inches)
Longueur du poisson en centimètres (pouces)

Location/ Emplacement	Species/ Espèces	15-20 (6-8)	20-25 (8-10)	25-30 (10-12)	30-35 (12-14)	35-45 (14-18)	45-55 (18-22)	55-65 (22-26)	65-75 (26-30)	> 75 > (30)
Binbrook Reservoir **Réservoir Binbrook** Lake Niapenco/Lac Niapenco 4307/7948 Hamilton-Wentworth R.M. Mun. rég. de Hamilton-Wentworth	Carp[2] Carpe[2]					4	4			
	Black Crappie[2] Marigane noire[2]	◁	◁	◁	4					
	Brown Bullhead[2] Barbotte brune[2]		◁	4	2					
Birchy Lake **Lac Birchy** 4512/7835 Havelock Twp./Canton de Havelock Haliburton Co./Cté de Haliburton	Brook Trout[5] Omble de fontaine[5]	◁	◁	◁	◁					
Black Creek **Ruisseau Black** Limehouse 4338/7959 Esquesing Twp./Canton d'Esquesing Halton R.M./Mun. rég. de Halton	Brook Trout[2] Omble de fontaine[2]	◁	◁							
Black Lake **Lac Black** 4449/7849 Lutterworth Twp./Canton de Lutterworth Haliburton Co./Cté de Haliburton	White Sucker[1] Meunier noir[1]			◁	◁	◁	◁			
	Smallmouth Bass[1] Achigan à petite bouche[1]		◁	4	4	2	◆			
	Largemouth Bass[1] Achigan à grande bouche[1]			◁	◁	4				
Black Lake **Lac Black** 4446/7618 N. Burgess Twp./Canton de Burgess-N. Lanark Co./Cté de Lanark	Smallmouth Bass[5] Achigan à petite bouche[5]		◁	4	4	4				
	Largemouth Bass[5] Achigan à grande bouche[5]			4	4	4				
	Northern Pike[5] Brochet[5]				◁	◁	4	4	2	2
	Walleye[5] Doré[5]				◁	4	4	2		
	Brown Bullhead[5] Barbotte brune[5]			◁	◁					
Blue Chalk Lake **Lac Blue Chalk** 4512/7856 Ridout Twp./Canton de Ridout Muskoka D.M./Mun. de dist. de Muskoka	Lake Trout[2] Truite de lac[2]		◁	◁	◁	◁	◁	◁	4	

		15-20 (6-8)	20-25 (8-10)	25-30 (10-12)	30-35 (12-14)	35-45 (14-18)	45-55 (18-22)	55-65 (22-26)	65-75 (26-30)	> 75 (30)
Big Mink Lake **Lac Big Mink** 4518/7805 McClure Twp./Canton de McClure Hastings Co./Cté de Hastings	Smallmouth Bass Achigan à petite bouche[4]			4	4	4				
Big Porcupine Lake **Lac Big Porcupine** 4527/7837 Lawrence Twp./Canton de Lawrence Haliburton Co./Cté de Haliburton	Lake Trout[6] Truite de lac[6]						4			
	Brook Trout[6] Omble de fontaine[6]									
Big Rideau Lake **Lac Big Rideau** 4446/7613 S. Burgess Twp./Canton de Burgess-S. Leeds Co./Cté de Leeds	Lake Trout[2] Truite de lac[2]								4	4
	Northern Pike[2,8] Brochet[2,8]							4	4	
	Smallmouth Bass[2,8] Achigan à petite bouche[2,8]					4	4			
	Largemouth Bass[2,8] Achigan à grande bouche[2,8]				4	4				
	Brown Bullhead[2,8] Barbotte brune[2,8]									
	Pumpkinseed[2,8] Crapet-soleil[2,8]									
	Yellow Perch[2,8] Perchaude[2,8]									
Big Salmon Lake **Lac Big Salmon** 4432/7630 Bedford Twp./Canton de Bedford Frontenac Co./Cté de Frontenac	Largemouth Bass[1] Achigan à grande bouche[1]					4				
	Lake Trout[1] Truite de lac[1]								4	
Bighead River **Rivière Bighead** headwaters/source 4427/8046 Holland Twp./Canton de Holland Grey Co./Cté de Grey	Brown Trout[4] Truite brune[4]									
	Brook Trout[4] Omble de fontaine[4]									
Bigwind Lake **Lac Bigwind** 4503/7903 Oakley Twp./Canton d'Oakley Muskoka D. M. Mun. de dist. de Muskoka	Lake Trout[2] Truite de lac[2]									
	Rainbow Trout[2] Truite arc-en-ciel[2]									

Women of childbearing age and children under 15 should only consume fish represented by the clear fish symbol-no more than 4 meals per month.

		15-20 (6-8)	20-25 (8-10)	25-30 (10-12)	30-35 (12-14)	35-45 (14-18)	45-55 (18-22)	55-65 (22-26)	65-75 (26-30)	> 75 (30)
Blue Hawk Lake **Lac Blue Hawk** 4500/7827 Dysart Twp./Canton de Dysart Haliburton Co./Cté de Haliburton	Walleye[1] Doré[1]					4	4			
	Smallmouth Bass[2] Achigan à petite bouche[2]				4	4	4			
	Largemouth Bass[2] Achigan à grande bouche[2]									
Blue Rock (Lowry) Lake **Lac Blue Rock (Lowry)** 4456/7815 Monmouth Twp./Canton de Monmouth Haliburton Co./Cté de Haliburton	Brook Trout[5] Omble de fontaine[5]									
Bob Lake **Lac Bob** 4455/7847 Anson Twp./Canton d'Anson Haliburton Co./Cté de Haliburton	White Sucker[1] Meunier noir[1]						4			
Bobs Lake **Lac Bobs** 4441/7635 Bedford Twp./Canton de Bedford Frontenac Co./Cté de Frontenac	Walleye[1] Doré[1]					4	4	4	2	
	Smallmouth Bass[1] Achigan à petite bouche[1]									
Boleau Lake **Lac Boleau** 4454/7934 Wood Twp./Canton de Wood Muskoka D. M./Mun. de dist. de Muskoka	Largemouth Bass[1] Achigan à grande bouche[1]				4	4				
Bonnechere Lake **Lac Bonnechere** 4528/7835 Lawrence Twp./Canton de Lawrence Haliburton Co./Cté de Haliburton	Lake Trout[6] Truite de lac[6]						4			
Boshkung Lake **Lac Boshkung** 4504/7844 Stanhope Twp./Canton de Stanhope Haliburton Co./Cté de Haliburton	Lake Trout[2] Truite de lac[2]						4	4	4	
	Whitefish[1] Grand corégone[1]									
	Smallmouth Bass[1] Achigan à petite bouche[1]				4	4				
Boston Creek **Ruisseau Boston** 4301/8001 Oneida Twp./Canton d'Oneida Haldimand-Norfolk R.M. Mun. rég. de Haldimand-Norfolk	Rock Bass[2] Crapet de roche[2]									

Les femmes en âge de procréer et les enfants de moins de 15 ans ne doivent consommer que les poissons illustrés du symbole du poisson clair et pas plus de quatre fois par mois.

Location/ Emplacement	Species/ Espèces	Fish size in centimetres (inches) Longueur du poisson en centimètres (pouces) 15-20 (6-8)	20-25 (8-10)	25-30 (10-12)	30-35 (12-14)	35-45 (14-18)	45-55 (18-22)	55-65 (22-26)	65-75 (26-30)	> 75 (30)
Bow Lake **Lac Bow** 4501/7726 Faraday Twp./Canton de Faraday Hastings Co./Cté de Hastings	Smallmouth Bass[2] Achigan à petite bouche[2]					2				
	Largemouth Bass[5] Achigan à grande bouche[5]									
	Yellow Perch[5] Perchaude[5]									
	Rock Bass[6] Crapet de roche[6]									
	Pumpkinseed[6] Crapet-soleil[6]									
	White Sucker[6] Meunier noir[6]									
Brady Lake **Lac Brady** 4503/7850 Hindon Twp./Canton de Hindon Haliburton Co./Cté de Haliburton	Smallmouth Bass[2] Achigan à petite bouche[2]			4	4	4				
	Largemouth Bass[2] Achigan à grande bouche[2]			4	4					
	Yellow Perch[1] Perchaude[1]	4	4	4						
	White Sucker[1] Meunier noir[1]									
Brandy Lake **Lac Brandy** 4506/7931 Monck Twp./Canton de Monck Muskoka D.M./Mun. de dist. de Muskoka	Northern Pike[1] Brochet[1]					4	4	4	2	
	Walleye[1] Doré[1]		4	4	4	4	2	2		
	Smallmouth Bass[1] Achigan à petite bouche[1]		4	4	2	2				
	Largemouth Bass[1] Achigan à grande bouche[1]		4	4	4	2				
	Cisco[1] Cisco[1]					4				
Bronte Creek **Ruisseau Bronte** downstream of Lowville/en aval de Lowville (spawning runs/frayères) 4324/7953 Halton R.M./Mun. rég. de Halton	Chinook Salmon[2] Saumon quinnat[2]							4	4	2
	Rainbow Trout[2] Truite arc-en-ciel[2]					4	4	2	2	
	Brown Trout[2,7] Truite brune[2,7]					4	2	1		

Location/ Emplacement	Species/ Espèces	Fish size in centimetres (inches) Longueur du poisson en centimètres (pouces) 15-20 (6-8)	20-25 (8-10)	25-30 (10-12)	30-35 (12-14)	35-45 (14-18)	45-55 (18-22)	55-65 (22-26)	65-75 (26-30)	> 75 (30)
Buckhorn Lake **Lac Buckhorn** 4429/7823 Peterborough Co./Cté de Peterborough	Walleye[5] Doré[5]							4		
	Smallmouth Bass[5] Achigan à petite bouche[5]						4			
	Largemouth Bass[2] Achigan à grande bouche[2]									
	Yellow Perch[5] Perchaude[5]									
	Carp[2] Carpe[2]									
	Pumpkinseed[1] Crapet-soleil[1]									
	Bluegill[1] Crapet arlequin[1]									
	Black Crappie[1] Marigane noire[1]									
	Brown Bullhead[2] Barbotte brune[2]					4				
Buckshot Lake **Lac Buckshot** 4500/7704 Miller Twp./Canton de Miller Frontenac Co./Cté de Frontenac	Walleye[4] Doré[4]					4	4			
	Smallmouth Bass[4] Achigan à petite bouche[4]					4				
Bull Lake **Lac Bull** 4441/7658 Kennebec Twp./Canton de Kennebec Frontenac Co./Cté de Frontenac	Northern Pike[1] Brochet[1]							4	4	2
	Walleye[1] Doré[1]				4	4	2	2		
	Cisco[1] Cisco[1]					4				
Buller Lake **Lac Buller** 4448/7846 Lutterworth Twp./Canton de Lutterworth Haliburton Co./Cté de Haliburton	Cisco[1] Cisco[1]									
Burns Lake **Lac Burns** 4519/7705 Griffith Twp./Canton de Griffith Renfrew Co./Cté de Renfrew	Lake Trout[1] Truite de lac[1]									

Brule Lake **Lac Brûlé** 4503/7703 Miller Twp./Canton de Miller Frontenac Co./Cté de Frontenac	Smallmouth Bass[2] Achigan à petite bouche[2]										
	Lake Trout[2] Truite de lac[2]										
Buchanan Lake **Lac Buchanan** 4519/7908 Brunel Twp./Canton de Brunel Muskoka D. M./Mun. de dist. de Muskoka	Brook Trout[2] Omble de fontaine[2]										
Buck Lake **Lac Buck** 4432/7626 Bedford Twp./Canton de Bedford Frontenac Co./Cté de Frontenac	Lake Trout[1] Truite de lac[1]										
	Largemouth Bass[1] Achigan à grande bouche[1]										
Buck Lake **Lac Buck** 4442/7657 Kennebec Twp./Canton de Kennebec Frontenac Co./Cté de Frontenac	Northern Pike[1] Brochet[1]						4	4	4	2	
	Walleye[1] Doré[1]				4	4	4	2			
	Cisco[1] Cisco[1]										
Buck Lake **Lac Buck** 4523/7900 Sinclair Twp./Canton de Sinclair Muskoka D. M. Mun. de dist. de Muskoka	Smallmouth Bass[2] Achigan à petite bouche[2]			4	4						
	Lake Trout[1] Truite de lac[1]										
Buck Lake **Lac Buck** 4525/7923 McMurrich Twp./Canton de McMurrich Parry Sound Dist. Dist. de Parry Sound	Smallmouth Bass[1] Achigan à petite bouche[1]		2								
	Largemouth Bass[1] Achigan à grande bouche[1]	4	4	4	4	2					
	Northern Pike[1] Brochet[1]						4	4	2		
Buck (McCann) Lake **Lac Buck (McCann)** 4541/7910 Proudfoot Twp./Canton de Proudfoot Parry Sound Dist. Dist. de Parry Sound	Lake Trout[2] Truite de lac[2]								4		

Women of childbearing age and children under 15 should only consume fish represented by the clear fish symbol-no more than 4 meals per month.

Cache Lake **Lac Cache** 4532/7835 Canisbay Twp./Canton de Canisbay Nipissing Dist. Dist. de Nipissing	Smallmouth Bass[1] Achigan à petite bouche[1]			4	4	4					
	Lake Trout[4] Truite de lac[4]									4	4
Calabogie Lake **Lac Calabogie** 4516/7645 Blithfield & Bagot Twps. Cantons de Blithfield et de Bagot Renfrew Co./Cté de Renfrew	Walleye[2] Doré[2]					4	4	4	4		
	Northern Pike[1] Brochet[1]						4	4	4	4	
	Smallmouth Bass[2] Achigan à petite bouche[2]			4	4	4	4				
Cameron Lake **Lac Cameron** 4433/7846 Fenelon Twp./Canton de Fenelon Victoria Co./Cté de Victoria	Walleye[2] Doré[2]					4	4				
	Largemouth Bass[1] Achigan à grande bouche[1]				4	4	2				
	Smallmouth Bass[2] Achigan à petite bouche[2]				4	4					
	Yellow Perch[1] Perchaude[1]										
	Rock Bass[1] Crapet de roche[1]		4								
	Pumpkinseed[1] Crapet-soleil[1]										
	Bluegill[1] Crapet arlequin[1]										
Cameron Lake **Lac Cameron** 4513/8134 St. Edmunds Twp. Canton de St. Edmunds Bruce Co./Cté de Bruce	Walleye[1] Doré[1]						4	4			
	Smallmouth Bass[1] Achigan à petite bouche[1]										
Camp Lake **Lac Camp** 4526/7855 Finlayson Twp./Canton de Finlayson Muskoka D. M./Mun. de dist. de Muskoka	Lake Trout[2] Truite de lac[2]										

Les femmes en âge de procréer et les enfants de moins de 15 ans ne doivent consommer que les poissons illustrés du symbole du poisson clair et pas plus de quatre fois par mois.

15-20 (6-8) | 20-25 (8-10) | 25-30 (10-12) | 30-35 (12-14) | 35-45 (14-18) | 45-55 (18-22) | 55-65 (22-26) | 65-75 (26-30) | > 75 (> 30)

Location/ Emplacement	Species/ Espèces	Fish size in centimetres (inches) Longueur du poisson en centimètres (pouces) 15-20 (6-8)	20-25 (8-10)	25-30 (10-12)	30-35 (12-14)	35-45 (14-18)	45-55 (18-22)	55-65 (22-26)	65-75 (26-30)	> 75 (> 30)
Canagagigue Creek Ruisseau Canagagigue upstream of Elmira/en amont d'Elmira 4337/8035 Woolwich Twp./Canton de Woolwich Waterloo R.M./Mun. rég. de Waterloo	Carp[2,7] Carpe[2,7]								4	
	White Sucker[2,7] Meunier noir[2,7]									
	Redhorse Sucker[2] Suceur rouge[2]						4	4		
	Rock Bass[2,7] Crapet de roche[2,7]									
	Brown Bullhead[2] Barbotte brune[2]									
Canagagigue Creek Ruisseau Canagagigue Woolwich Reservoir/Réservoir Woolwich 4338/8035 Woolwich Twp./Canton de Woolwich Waterloo R.M./Mun. rég. de Waterloo	Northern Pike[1] Brochet[1]									
	Brown Bullhead[2] Barbotte brune[2]									
Canagagigue Creek Ruisseau Canagagigue downstream of Elmira/en aval d'Elmira 4336/8033 Woolwich Twp./Canton de Woolwich Waterloo R.M./Mun. rég. de Waterloo	Northern Pike[2] Brochet[2]									
	Carp[2,7] Carpe[2,7]									
	White Sucker[2,7] Meunier noir[2,7]									
	Redhorse Sucker[2] Suceur rouge[2]						4	4		
	Rock Bass[2,7] Crapet de roche[2,7]		2							
	Brown Bullhead[1,7] Barbotte brune[1,7]									
Canal Lake Lac Canal 4434/7903 Carden & Eldon Twps. Cantons de Carden et d'Eldon Victoria Co./Cté de Victoria	Walleye[1] Doré[1]						4	4		
	Northern Pike[1] Brochet[1]									
	Smallmouth Bass[2] Achigan à petite bouche[2]									
	Largemouth Bass[2] Achigan à grande bouche[2]									
	Yellow Perch[1] Perchaude[1]									

Location/ Emplacement	Species/ Espèces	Fish size in centimetres (inches) Longueur du poisson en centimètres (pouces) 15-20 (6-8)	20-25 (8-10)	25-30 (10-12)	30-35 (12-14)	35-45 (14-18)	45-55 (18-22)	55-65 (22-26)	65-75 (26-30)	> 75 (> 30)
Cataraqui River Rivière Cataraqui Belle Island area Environs de l'île Belle 4416/7628 Leeds Co./Cté de Leeds	Northern Pike[2] Brochet[2]									
	Largemouth Bass[5,8] Achigan à grande bouche[5,8]									
	Yellow Perch[5] Perchaude[5]									
	Black Crappie[5] Marigane noire[5]									
	Pumpkinseed[5] Crapet-soleil[5]									
	Bluegill[5] Crapet arlequin[5]									
	Brown Bullhead[5,8] Barbotte brune[5,8]									
	Carp[5,7,8] Carpe[5,7,8]							4	2	2
Cataraqui River Rivière Cataraqui Colonel By Lake/Lac Colonel By 4418/7627 Leeds Co./Cté de Leeds	Largemouth Bass[5,8] Achigan à grande bouche[5,8]									
	Yellow Perch[2] Perchaude[2]									
	Black Crappie[2] Marigane noire[2]									
	Pumpkinseed[2] Crapet-soleil[2]									
	Bluegill[2] Crapet arlequin[2]									
	Brown Bullhead[5,8] Barbotte brune[5,8]									
	Carp[5,8] Carpe[5,8]									
Cecebe Lake Lac Cecebe 4538/7933 Chapman Twp./Canton de Chapman Parry Sound Dist./Dist. de Parry Sound	Northern Pike[1] Brochet[1]						4	4	4	
	Walleye[1] Doré[1]			4	4	4	2			
	Whitefish[1] Grand corégone[1]									

		15-20 (6-8)	20-25 (8-10)	25-30 (10-12)	30-35 (12-14)	35-45 (14-18)	45-55 (18-22)	55-65 (22-26)	65-75 (26-30)	> 75 > (30)
	Marigane noire[1]									
	Rock Bass[1] Crapet de roche[1]									
	Pumpkinseed[1] Crapet-soleil[1]									
	Brown Bullhead[2] Barbotte brune[2]									
	Carp[2] Carpe[2]									
Canisbay Lake Lac Canisbay 4534/7835 Canisbay Twp./Canton de Canisbay Nipissing Dist./Dist. de Nipissing	Lake Trout[4] Truite de lac[4]						4	2		
Canonto Lake Lac Canonto 4503/7647 South Canonto Twp./ Canton de Canonto-S Frontenac Co./Cté de Frontenac	Northern Pike[1] Brochet[1]								4	
	Walleye[1] Doré[1]						4	2		
	Smallmouth Bass[1] Achigan à petite bouche[1]					4				
	Cisco[1] Cisco[1]									
Cardwell Lake Lac Cardwell 4516/7755 Wicklow Twp./Canton de Wicklow Hastings Co./Cté de Hastings	Smallmouth Bass[2] Achigan à petite bouche[2]			4	4	2				
	Yellow Perch[1] Perchaude[1]	4	4	4						
Caribou Lake Lac Caribou 4556/8004 McConkey Twp./Canton de McConkey Parry Sound Dist./Dist. de Parry Sound	Lake Trout[2] Truite de lac[2]						4	4		
	Smallmouth Bass[2] Achigan à petite bouche[2]				4	4				
	Walleye[2] Doré[2]					4				
Cashel Lake Lac Cashel 4455/7733 Cashel Twp./Canton de Cashel Hastings Co./Cté de Hastings	White Sucker[2] Meunier noir[2]									

Women of childbearing age and children under 15 should only consume fish represented by the clear fish symbol-no more than 4 meals per month.

		15-20 (6-8)	20-25 (8-10)	25-30 (10-12)	30-35 (12-14)	35-45 (14-18)	45-55 (18-22)	55-65 (22-26)	65-75 (26-30)	> 75 > (30)
	Achigan à petite bouche[1]			4	4	2				
Cedar Lake Lac Cedar 4601/7828 Deacon Twp./Canton de Deacon Nipissing Dist./Dist. de Nipissing	Lake Trout[1] Truite de lac[1]					4	2	2		
	Walleye[1] Doré[1]				4	4	2			
	Whitefish[1] Grand corégone[1]					4				
Centennial/ Black Donald Lake Lac Centennial/ Black Donald 4509/7703 Matawatchan & Brougham Twps./ Cantons de Matawatchan et de Brougham Renfrew Co./Cté de Renfrew	Walleye[1] Doré[1]				4	4	2			
	Northern Pike[1] Brochet[1]						4	4	4	
	Smallmouth Bass[2] Achigan à petite bouche[2]			4	4	2				
	Yellow Perch[1] Perchaude[1]									
	Whitefish[1] Grand corégone[1]									
	White Sucker[1] Meunier noir[1]									
Centre Lake Lac Centre 4501/7803 Cardiff Twp./Canton de Cardiff Haliburton Co./Cté de Haliburton	Lake Trout[6] Truite de lac[6]						4	4	2	
	Smallmouth Bass[6] Achigan à petite bouche[6]			4	4	4				
	Largemouth Bass[6] Achigan à grande bouche[6]			4	4	2				
	Yellow Perch[6] Perchaude[6]									
	Rock Bass[6] Crapet de roche[6]		4							
	Pumpkinseed[6] Crapet-soleil[6]									
	Brown Bullhead[6] Barbotte brune[6]									
	White Sucker[6] Meunier noir[6]									

Les femmes en âge de procréer et les enfants de moins de 15 ans ne doivent consommer que les poissons illustrés du symbole du poisson clair et pas plus de quatre fois par mois.

Location/ Emplacement	Species/ Espèces	Fish size in centimetres (inches) Longueur du poisson en centimètres (pouces) 15-20 (6-8)	20-25 (8-10)	25-30 (10-12)	30-35 (12-14)	35-45 (14-18)	45-55 (18-22)	55-65 (22-26)	65-75 (26-30)	> 75 (30)
Chandos Lake Lac Chandos 4448/7803 Chandos Twp./Canton de Chandos Peterborough Co./Cté de Peterborough	Lake Trout[2] Truite de lac[2]						4	4	2	
	Largemouth Bass[1] Achigan à grande bouche[1]					4				
	Smallmouth Bass[1] Achigan à petite bouche[1]				4	4	4			
	Walleye[1] Doré[1]						4	2		
	Cisco[2] Cisco[2]									
Charleston Lake Lac Charleston 4432/7600 Leeds & Lansdowne Twps Cantons de Leeds et de Lansdowne Leeds Co./Cté de Leeds	Largemouth Bass[2] Achigan à grande bouche[2]			4	4	2	2			
	Brown Bullhead[2] Barbotte brune[2]									
	Lake Trout[2] Truite de lac[2]							4	4	4
	Yellow Perch[2] Perchaude[2]		4							
	Bluegill[2] Crapet arlequin[2]									
	White Sucker[2] Meunier noir[2]									
	Northern Pike[2] Brochet[2]						4	4	4	2
Chateau Lake Lac Chateau 4606/7801 Maria Twp./Canton de Maria Renfrew Co./Cté de Renfrew	Walleye[1] Doré[1]					4	4			
	Yellow Perch[1] Perchaude[1]									
Cheddar Lake Lac Cheddar 4458/7808 Cardiff Twp./Canton de Cardiff Haliburton Co./Cté de Haliburton	Brook Trout[2] Omble de fontaine[2]						4			
Chemung Lake Lac Chemung 4424/7824 Ennismore & Smith Twps Cantons d'Ennismore et de Smith Peterborough Co./Cté de Peterborough	Walleye[5] Doré[5]							4		
	Smallmouth Bass[5] Achigan à petite bouche[5]						4			

Location/ Emplacement	Species/ Espèces	Fish size in centimetres (inches) Longueur du poisson en centimètres (pouces) 15-20 (6-8)	20-25 (8-10)	25-30 (10-12)	30-35 (12-14)	35-45 (14-18)	45-55 (18-22)	55-65 (22-26)	65-75 (26-30)	> 75 (30)
Claireville Reservoir Réservoir Claireville West Humber River Rivière West Humber 4345/7940 Toronto Twp./Canton de Toronto Peel R.M./Mun. reg. de Peel	Largemouth Bass[2] Achigan à grande bouche[2]					4	4			
	Brown Bullhead[2] Barbotte brune[2]			4						
	Carp[2] Carpe[2]									
	White Sucker[2] Meunier noir[2]									
	Yellow Perch[1] Perchaude[1]									
	Rock Bass[1] Crapet de roche[1]		4							
Clayton Lake Lac Clayton 4510/7620 Lanark & Ramsay Twps. Cantons de Lanark et de Ramsay Lanark Co./Cté de Lanark	Walleye[1] Doré[1]						4	2		
	Largemouth Bass[2] Achigan à grande bouche[2]					4	2			
	Smallmouth Bass[2] Achigan à petite bouche[2]					4	2			
Clear Lake Lac Clear 4502/7901 Oakley Twp./Canton d'Oakley Muskoka D.M./Mun. de dist. de Muskoka	Lake Trout[2] Truite de lac[2]								4	4
Clear Lake Lac Clear 4511/7843 Sherborne Twp./Canton de Sherborne Haliburton Co./Cté de Haliburton	Lake Trout[6] Truite de lac[6]									
Clear (Schamerhorn) Lake/Lac Clear (Schamerhorn) 4531/7916 Parry Twp./Canton de Perry Parry Sound Dist./Dist. de Parry Sound	Smallmouth Bass[2] Achigan à petite bouche[2]					4	2			
Clear (Watt) Lake Lac Clear (Watt) 4606/7947 Patterson Twp./Canton de Patterson Parry Sound Dist./Dist. de Parry Sound	Smallmouth Bass[2] Achigan à petite bouche[2]					4				
	Walleye[1] Doré[1]					4	4	2		

		15-20 (6-8)	20-25 (8-10)	25-30 (10-12)	30-35 (12-14)	35-45 (14-18)	45-55 (18-22)	55-65 (22-26)	65-75	-75
	Yellow Perch[6] Perchaude[6]									
	Pumpkinseed[1] Crapet-soleil[1]									
	Bluegill[1] Crapet arlequin[1]									
Chesley Lake **Lac Chesley** 4433/8114 Amabel Twp /Canton d'Amabel Bruce Co /Cté de Bruce	Walleye[1] Doré[1]						4	2		
	Smallmouth Bass[1] Achigan à petite bouche[1]					4	4			
	Brown Bullhead[2] Barbotte brune[2]									
Christie Lake **Lac Christie** 4448/7626 Bathurst Twp /Canton de Bathurst Lanark Co /Cté de Lanark	Walleye[1] Doré[1]					4	4	4	4	
	Northern Pike[1] Brochet[1]							4	4	4
	Smallmouth Bass[2] Achigan à petite bouche[2]					4				
	Largemouth Bass[2] Achigan à grande bouche[2]					4	2			
	Yellow Perch[1] Perchaude[1]			4						
	Rock Bass[1] Crapet de roche[1]									
	Pumpkinseed[1] Crapet-soleil[1]									
	Bluegill[1] Crapet arlequin[1]									
Christie Reservoir **Réservoir Christie** Spencer Creek/Ruisseau Spencer 4317/8001 Hamilton-Wentworth R M / Mun rég de Hemilton-Wentworth	Largemouth Bass[2] Achigan à grande bouche[2]									
	Brown Bullhead[2] Barbotte brune[2]									
	Carp[2] Carpe[2]									

Women of childbearing age and children under 15 should only consume fish represented by the clear fish symbol-no more than 4 meals per month.

		15-20 (6-8)	20-25 (8-10)	25-30 (10-12)	30-35 (12-14)	35-45 (14-18)	45-55 (18-22)	55-65 (22-26)	65-75 (26-30)	-75
Lake Clear **Lac Clear** 4526/7712 Sebastopol Twp./Canton de Sebastopol Renfrew Co /Cté de Renfrew	Walleye[2] Doré[2]					4	4			
	Northern Pike[2] Brochet[2]									4
	Lake Trout[2] Truite de lac[2]						1			
	Whitefish[2] Grand corégone[2]						2	1		
	Ling[2] Lotte[2]								4	4
	Smallmouth Bass[2] Achigan à petite bouche[2]						2			
	Largemouth Bass[2] Achigan à grande bouche[2]									
	Yellow Perch[2] Perchaude[2]				4					
	Rock Bass[2] Crapet de roche[2]									
	Brown Bullhead[2,7] Barbotte brune[2,7]						2			
	White Sucker[2] Meunier noir[2]						4	4		
Clearwater Lake **Lac Clearwater** 4448/7914 Morrison Twp /Canton de Morrison Muskoka D M./Mun de dist de Muskoka	Lake Trout[1] Truite de lac[1]							4	4	2
	Smallmouth Bass[1] Achigan à petite bouche[1]				4					
Clinto Lake **Lac Clinto** 4519/785[illegible] McClintock Twp /Canton de McClintock Haliburton Co /Cté de Haliburton	Lake Trout[2] Truite de lac[2]								4	
Commanda Lake **Lac Commanda** 4601/7[illegible] Patterson Twp /Canton de Patterson Parry Sound Dist /Dist de Parry Sound	Walleye[1] Doré[1]				2					

Les femmes en âge de procréer et les enfants de moins de 15 ans ne doivent consommer que les poissons illustrés du symbole du poisson clair et pas plus de quatre fois par mois.

Location/ Emplacement	Species/ Espèces	15-20 (6-8)	20-25 (8-10)	25-30 (10-12)	30-35 (12-14)	35-45 (14-18)	45-55 (18-22)	55-65 (22-26)	65-75 (26-30)	> 75 > (30)
		Fish size in centimetres (inches) Longueur du poisson en centimètres (pouces)								
Conestogo Lake Lac Conestogo 4342/8044 Maryborough Twp Canton de Maryborough Wellington Co /Cté de Wellington	Northern Pike[1] Brochet[1]							◁		
	Smallmouth Bass[2] Achigan à petite bouche[2]			◁	◁	4				
	Brown Bullhead[2] Barbotte brune[2]		◁	◁						
Conestogo River Rivière Conestogo downstream of Conestogo Dam en avail du barrage Conestogo 4340/8043 Peel Twp /Canton de Peel Wellington Co /Cté de Wellington	Northern Pike[2] Brochet[2]						◁	4	4	4
	Smallmouth Bass[2] Achigan à petite bouche[2]		◁	◁	4	4				
	Yellow Perch[2] Perchaude[2]	◁								
Consecon Lake Lac Consecon 4400/7727 Ameliasburgh & Hillier Twps Cantons d'Ameliasburgh et de Hillier Prince Edward Co./Cté de Prince Edward	Walleye[6] Doré[6]		◁	4	4	4	2			
	Northern Pike[6] Brochet[6]				◁	◁	4	4	4	4
	Largemouth Bass[6] Achigan à grande bouche[6]	◁	◁	◁	4	4				
	Yellow Perch[6] Perchaude[6]	◁	4							
	Rock Bass[6] Crapet de roche[6]	◁	4	2						
	Bluegill[6] Crapet arlequin[6]	◁	4							
	Brown Bullhead[6] Barbotte brune[6]		◁	◁	◁	◁				
	White Sucker[6] Meunier noir[6]	◁	◁	◁	◁	◁	◁	◁		
Constance Lake Lac Constance 4524/7559 March Twp /Canton de March Ottawa-Carleton R M Mun rég d'Ottawa-Carleton	Northern Pike[2] Brochet[2]					◁	◁	4		

Location/ Emplacement	Species/ Espèces	15-20 (6-8)	20-25 (8-10)	25-30 (10-12)	30-35 (12-14)	35-45 (14-18)	45-55 (18-22)	55-65 (22-26)	65-75 (26-30)	> 75 > (30)
		Fish size in centimetres (inches) Longueur du poisson en centimètres (pouces)								
Cranberry Lake Lac Cranberry 4446/7903 Dalton Twp /Canton de Dalton Victoria Co./Cté de Victoria	Walleye[1] Doré[1]				◁	4	2			
	Yellow Perch[1] Perchaude[1]	◁	◁	◁	◁					
	Smallmouth Bass[1] Achigan à petite bouche[1]		◁	◁	4	2				
	Largemouth Bass[1] Achigan à grande bouche[1]			◁	4	4				
	Pumpkinseed[1] Crapet-soleil[1]	◁								
Cranberry Lake Lac Cranberry 4507/7834 Guilford Twp /Canton de Guilford Haliburton Co./Cté de Haliburton	Largemouth Bass[2] Achigan à grande bouche[2]		◁	◁	◁	◁				
Crane Lake Lac Crane 4513/7957 Conger Twp /Canton de Conger Parry Sound Dist /Dist de Parry Sound	Walleye[1] Doré[1]							4	2	
	Largemouth Bass[1] Achigan à grande bouche[1]			◁	◁	4				
	Smallmouth Bass[1] Achigan à petite bouche[1]		◁	◁	4					
Credit River Rivière Credit The Forks/embranchement 4348/8000 Town of Caledon/Ville de Caledon	Brown Trout[2] Truite brune[2]	◁	◁	◁	◁	◁	◁	◁		
	Brook Trout[2] Omble de fontaine[2]	◁	◁	◁						
Credit River Rivière Credit (spawning runs/frayères) Streetsville Dam barrage Streetsville 4335/7943 Toronto Twp./Canton de Toronto Peel R M./Mun. rég de Peel	Chinook Salmon[5,7,8,9] Saumon quinnat[5,7,8,9]						4	4	4	2
	Coho Salmon[5,7,8,9] Saumon coho[5,7,8,9]			◁	◁	4	4	4	4	4
	Rainbow Trout[5,7,8,9] Truite arc-en-ciel[5,7,8,9]					4	4	2	2	1
	Brown Trout[5,7,8,9] Truite brune[5,7,8,9]						◁	4	2	◆

		15-20 (6-8)	20-25 (8-10)	25-30 (10-12)	30-35 (12-14)	35-45 (14-18)	45-55 (18-22)	55-65 (22-26)	65-75 (26-30)	> 75 (30)
Constant Lake **Lac Constant** 4524/7659 Grattan Twp /Canton de Grattan Renfrew Co /Cté de Renfrew	Yellow Perch[5] Perchaude[5]									
	Northern Pike[5] Brochet[5]							4	4	
	Walleye[5] Doré[5]					4				
Contau Lake **Lac Contau** 4453/7826 Glamorgan Twp /Canton de Glamorgan Haliburton Co./Cté de Haliburton	Walleye[1] Doré					4	4			
Cope Lake **Lac Cope** 4503/7809 Cardiff Twp./Canton de Cardiff Haliburton Co./Cté de Haliburton	Smallmouth Bass[2] Achigan à petite bouche[2]				4					
Cordova Lake **Lac Cordova** 4435/7750 Belmont Twp /Canton de Belmont Peterborough Co./Cté de Peterborough	Walleye[2] Doré[2]		4	4	4	2				
	Smallmouth Bass[2] Achigan à petite bouche[2]	4	4	4	4	4	4			
	Yellow Perch[1] Perchaude[1]									
	Rock Bass[1] Crapet de roche[1]	4								
	Largemouth Bass[2] Achigan à grande bouche[2]					4				
Lake Couchiching **Lac Couchiching** 4440/7922 Orillia Twp /Canton d'Orillia Simcoe Co /Cté de Simcoe	Smallmouth Bass[2] Achigan à petite bouche[2]					4				
	Largemouth Bass[2] Achigan à grande bouche[2]					4	4			
	Walleye[1] Doré[1]					4	4	2	2	
	Northern Pike[1] Brochet[1]							4	4	
	Yellow Perch[2] Perchaude[2]				4					

Women of childbearing age and children under 15 should only consume fish represented by the clear fish symbol-no more than 4 meals per month.

		15-20 (6-8)	20-25 (8-10)	25-30 (10-12)	30-35 (12-14)	35-45 (14-18)	45-55 (18-22)	55-65 (22-26)	65-75 (26-30)	> 75 (30)
Credit River Marsh **Marais Rivière Credit** 4334/7935 Port Credit	Northern Pike[2] Brochet[2]									
	Smallmouth Bass[2] Achigan à petite bouche[2]				4	4				
	Largemouth Bass[2] Achigan à grande bouche[2]									
	Yellow Perch[2] Perchaude[2]									
	Black Crappie[2] Marigane noire[2]		4							
	Rock Bass[2] Crapet de roche[2]		4	4						
	Carp[2,7] Carpe[2,7]									
	Brown Bullhead[2] Barbotte brune[2]									
	White Sucker[2] Meunier noir[2]									
Crosby Lake **Lac Crosby** 4445/7626 N Crosby Twp./Canton de Crosby-N Leeds Co /Cté de Leeds	Walleye[1] Doré[1]					4	4			
	Smallmouth Bass[4] Achigan à petite bouche[4]				4	4				
Cross (Lyell) Lake **Lac Cross (Lyell)** 4524/7757 Lyell Twp /Canton de Lyell Nipissing Dist /Dist de Nipissing	Smallmouth Bass[1] Achigan à petite bouche[1]									
Crotch Lake **Lac Crotch** 4455/7648 Palmerston Twp /Canton de Palmerston Frontenac Co /Cté de Frontenac	Walleye[1] Doré[1]				4	4	4			
	Northern Pike[1] Brochet[1]						4	4		
	Largemouth Bass[2] Achigan à grande bouche[2]				4	4				
	Smallmouth Bass[2] Achigan à petite bouche[2]					4	2			
	Yellow Perch[1] Perchaude[1]									
	Rock Bass[1] Crapet de roche[1]		4							
	Brown Bullhead[1] Barbotte brune[1]									

Les femmes en âge de procréer et les enfants de moins de 15 ans ne doivent consommer que les poissons illustrés du symbole du poisson clair et pas plus de quatre fois par mois.

Location / Emplacement	Species / Espèces	Fish size in centimetres (inches) / Longueur du poisson en centimètres (pouces) 15-20 (6-8)	20-25 (8-10)	25-30 (10-12)	30-35 (12-14)	35-45 (14-18)	45-55 (18-22)	55-65 (22-26)	65-75 (26-30)	> 75 (> 30)
Crowe Lake / Lac Crowe 4429/7744 Belmont Twp./Canton de Belmont Peterborough Co./Cté de Peterborough	Walleye[2] / Doré[2]					4	4	4		
	Northern Pike[1] / Brochet[1]							4		
	Smallmouth Bass[2] / Achigan à petite bouche[2]					4	2			
	Largemouth Bass[2] / Achigan à grande bouche[2]									
	Rock Bass[1] / Crapet de roche[1]									
	Yellow Perch[1] / Perchaude[1]									
	Black Crappie[2] / Marigane noire[2]				4					
	Pumpkinseed[1] / Crapet-soleil[1]									
	Brown Bullhead[2] / Barbotte brune[2]									
Crown Lake / Lac Crown 4526/7840 Livingstone Twp./Canton de Livingstone Haliburton Co./Cté de Haliburton	Brook Trout[6] / Omble de fontaine[6]									
Crystal Lake / Lac Crystal 4445/7829 Galway Twp./Canton de Galway Peterborough Co./Cté de Peterborough	Smallmouth Bass[2] / Achigan à petite bouche[2]				4	4				
	Whitefish[1] / Grand corégone[1]					4				
	Lake Trout[2] / Truite de lac[2]									
Dalhousie Lake / Lac Dalhousie 4458/7634 Dalhousie Twp./Canton de Dalhousie Lanark Co./Cté de Lanark	Walleye[1] / Doré[1]					4	4	4		
	Northern Pike[1] / Brochet[1]							4	4	4
	Cisco[1] / Cisco[1]									
	White Sucker[2] / Meunier noir[2]									

Location / Emplacement	Species / Espèces	Fish size in centimetres (inches) / Longueur du poisson en centimètres (pouces) 15-20 (6-8)	20-25 (8-10)	25-30 (10-12)	30-35 (12-14)	35-45 (14-18)	45-55 (18-22)	55-65 (22-26)	65-75 (26-30)	> 75 (> 30)
Deer Lake / Lac Deer 4502/7806 Cardiff Twp./Canton de Cardiff Haliburton Co./Cté de Haliburton	Largemouth Bass[2] / Achigan à grande bouche[2]					4	4			
	Smallmouth Bass[2] / Achigan à petite bouche[2]									
Deerock Lake / Lac Deerock 4444/7716 Anglesea & Kaladar Twps. Cantons d'Anglesea et de Kaladar Lennox & Addington Co. Cté de Lennox et d'Addington	Northern Pike[1] / Brochet[1]						4	4	4	
	Largemouth Bass[2] / Achigan à grande bouche[2]			4	4	4				
Delano Lake / Lac Delano 4531/7836 Canisbay Twp./Canton de Canisbay Nipissing Dist./Dist. de Nipissing	Lake Trout[6] / Truite de lac[6]					4	4			
Delhi Reservoir / Réservoir Delhi 4251/8030 Middleton Twp./Canton de Middleton Haldimand-Norfolk R.M. Mun. rég. de Haldimand-Norfolk	Bluegill[1] / Crapet arlequin[1]									
	Pumpkinseed[1] / Crapet-soleil[1]									
Denbigh Lake / Lac Denbigh 4508/7716 Denbigh Twp./Canton de Denbigh Lennox & Addington Co. Cté de Lennox et d'Addington	Walleye[1] / Doré[1]					4	2			
	Northern Pike[1] / Brochet[1]									4
	Yellow Perch[1] / Perchaude[1]									
Depot Lake / Lac Depot 4515/7832 Eyre Twp./Canton d'Eyre Haliburton Co./Cté de Haliburton	White Sucker[1] / Meunier noir[1]									
Devil Lake / Lac Devil 4435/7627 Bedford Twp./Canton de Bedford Frontenac Co./Cté de Frontenac	Lake Trout[1] / Truite de lac[1]								4	
	Smallmouth Bass[1] / Achigan à petite bouche[1]					4	4			
	Largemouth Bass[2] / Achigan à grande bouche[2]									

		15-20 (6-8)	20-25 (8-10)	25-30 (10-12)	30-35 (12-14)	35-45 (14-18)	45-55 (18-22)	55-65 (22-26)	65-75 (26-30)	> 75 (30)
Dalrymple Lake / Lac Dalrymple 4438/7907 Carden Twp./Canton de Carden Victoria Co./Cté de Victoria	Walleye[6] Doré[1]						4			
	Northern Pike[1] Brochet[1]								4	4
	Smallmouth Bass[1] Achigan à petite bouche[1]					4	2			
	Largemouth Bass[1] Achigan à grande bouche[1]									
	Yellow Perch[1] Perchaude[1]									
	Rock Bass[1] Crapet de roche[1]		4	4						
	Pumpkinseed[1] Crapet-soleil[1]									
	Brown Bullhead[2] Barbotte brune[2]					4				
Deer Creek Reservoir / Réservoir Deer Creek 4245/8035 Haldimand-Norfolk R.M. Mun. rég. de Haldimand-Norfolk	Rock Bass[1] Crapet de roche[1]									
	Bluegill[1] Crapet arlequin[1]		4							
	Black Crappie[6] Marigane noire[6]									
	Pumpkinseed[6] Crapet-soleil[6]		4							
	White Sucker[6] Meunier noir[6]						4			
	Brown Trout[2] Truite brune[2]									
	Largemouth Bass[1] Achigan à grande bouche[1]									
	Yellow Perch[1] Perchaude[1]		4							
	Carp[2] Carpe[2]								4	
	Brown Bullhead[2] Barbotte brune[2]				4					
Deer Lake / Lac Deer 4535/7917 Armour & Perry Twps Canton d'Armour et de Perry Parry Sound Dist./Dist. de Parry Sound	Walleye[1] Doré[1]			4	4	4	2			

Women of childbearing age and children under 15 should only consume fish represented by the clear fish symbol-no more than 4 meals per month.

		15-20 (6-8)	20-25 (8-10)	25-30 (10-12)	30-35 (12-14)	35-45 (14-18)	45-55 (18-22)	55-65 (22-26)	65-75 (26-30)	> 75 (30)
Diamond Lake / Lac Diamond 4504/7802 Herschel Twp./Canton de Herschel Hastings Co./Cté de Hastings	Lake Trout[1] Truite de lac[1]								4	4
Dickey Lake / Lac Dickey 44447/7744 Lake Twp./Canton de Lake Hastings Co./Cté de Hastings	Lake Trout[2] Truite de lac[2]									
	Smallmouth Bass[2] Achigan à petite bouche[2]			4	4	2				
	Rock Bass[1] Crapet de roche[1]	4	2							
Dickie Lake / Lac Dickie 4509/7905 McLean Twp./Canton de McLean Muskoka D.M./Mun. de dist. de Muskoka	Smallmouth Bass[2] Achigan à petite bouche[2]			4	4					
Dickson Lake / Lac Dickson 4547/7812 Dickson Twp./Canton de Dickson Nipissing Dist./Dist. de Nipissing	Brook Trout[2] Omble de fontaine[2]					4	2			
Doe Lake / Lac Doe 4532/7924 Ryerson Twp./Canton de Ryerson Parry Sound Dist./Dist. de Parry Sound	Northern Pike[2] Brochet[2]						4	4	4	
	Walleye[2] Doré[2]			4	4	2				
	Smallmouth Bass[1] Achigan à petite bouche[1]				4	2				
Dog Lake / Lac Dog 4425/7621 Storrington Twp./Canton de Storrington Frontenac Co./Cté de Frontenac	Black Crappie[2] Marigane noire[2]			4	4					
	Northern Pike[1] Brochet[1]						4	4	2	
Dog Lake / Lac Dog 4513/7830 Eyra Twp./Canton d'Eyre Haliburton Co./Cté de Haliburton	Brook Trout[2] Omble de fontaine[2]									
Dollars Lake / Lac Dollars 4556/8013 Blair Twp./Canton de Blair Parry Sound Dist./Dist. de Parry Sound	Northern Pike[1] Brochet[1]						4	4	4	2
	Walleye[5] Doré[5]					4	4	2	2	
	Whitefish[1] Grand corégone[1]									

Les femmes en âge de procréer et les enfants de moins de 15 ans ne doivent consommer que les poissons illustrés du symbole du poisson clair et pas plus de quatre fois par mois.

Location/ Emplacement	Species/ Espèces	Fish size in centimetres (inches) Longueur du poisson en centimètres (pouces) 15-20 (6-8)	20-25 (8-10)	25-30 (10-12)	30-35 (12-14)	35-45 (14-18)	45-55 (18-22)	55-65 (22-26)	65-75 (26-30)	> 75 > (30)
Don River **Rivière Don** Pottery Road area Environs de Pottery Road (spawning run/frayères) 4341/7921 Toronto	White Sucker[7,8] Meunier noir[7,8]					◁	4			
Lake Doré **Lac Doré** 4537/7707 Wilberforce Twp./Canton de Wilberforce Renfrew Co./Cté de Renfrew	Smallmouth Bass[2] Achigan à petite bouche[2]			◁	◁	4	2			
	Northern Pike[1] Brochet[1]				◁	◁	4	4	2	
	Yellow Perch[2] Perchaude[2]	◁	◁							
Drag Lake **Lac Drag** 4505/7824 Dudley & Dysart Twps Cantons de Dudley et de Dysart Haliburton Co./Cté de Haliburton	Smallmouth Bass[2] Achigan à petite bouche[2]	◁	◁	◁	◁	4	2			
	Lake Trout[2] Truite de lac[2]		◁	◁	◁	◁	4	4	2	
	Cisco[1] Cisco[1]			◁	◁	4				
	Rock Bass[1] Crapet de roche[1]	◁	4							
Dropledge Lake **Lac Dropledge** 4516/7731 Raglan Twp./Canton de Raglan Renfrew Co./Cté de Renfrew	Brook Trout[2] Omble de fontaine[2]			◁	◁	◁				
Duck Lake **Lac Duck** 4513/7831 Guilford Twp./Canton de Guilford Haliburton Co./Cté de Haliburton	Brook Trout[2] Omble de fontaine[2]	◁								
Duck Lake **Lac Duck** 4500/7839 Minden Twp./Canton de Minden Haliburton Co./Cté de Haliburton	Smallmouth Bass[1] Achigan à petite bouche[1]			◁	◁	4	2			
	White Sucker[1] Meunier noir[1]			◁	◁	◁	◁			

Location/ Emplacement	Species/ Espèces	Fish size in centimetres (inches) Longueur du poisson en centimètres (pouces) 15-20 (6-8)	20-25 (8-10)	25-30 (10-12)	30-35 (12-14)	35-45 (14-18)	45-55 (18-22)	55-65 (22-26)	65-75 (26-30)	> 75 > (30)
Eagle Lake **Lac Eagle** 4550/7930 Machar Twp./Canton de Machar Parry Sound Dist./Dist. de Parry Sound	Smallmouth Bass[1] Achigan à petite bouche[1]		◁	◁	◁	4	2			
Eagle Lake **Lac Eagle** 4441/7642 Olden Twp./Canton d'Olden Frontenac Co./Cté de Frontenac	Lake Trout[1] Truite de lac[1]			◁	◁	◁	4	4	4	4
	Largemouth Bass[1] Achigan à grande bouche[1]		◁	◁	◁	◁				
	Smallmouth Bass[1] Achigan à petite bouche[1]		◁	◁	◁	4				
East Lake **Lac East** 4355/7712 Athol Twp./Canton d'Athol Prince Edward Co./ Cté de Prince Edward	Northern Pike[2] Brochet[2]					4	4	4	4	4
	Walleye[2] Doré[2]				◁	◁	4	4		
	Smallmouth Bass[4] Achigan à petite bouche[4]				◁	4	4			
	Largemouth Bass[2] Achigan à grande bouche[2]		◁	◁	◁	4				
	Yellow Perch[2] Perchaude[2]	◁	◁	◁						
	Rock Bass[2] Crapet de roche[2]	◁	◁	4						
	Pumpkinseed[1] Crapet-soleil[1]	◁	◁							
	Bluegill[2] Crapet arlequin[2]	◁								
	Black Crappie[2] Marigane noire[2]		◁	◁	◁					
	Brown Bullhead[2] Barbotte brune[2]		◁	◁						
Eastern Lake **Lac Eastern** 4448/7929 Matchedash Twp Canton de Matchedash Simcoe Co./Cté de Simcoe	Largemouth Bass[2] Achigan à grande bouche[2]		◁	◁	◁	4				

		15-20 (6-8)	20-25 (8-10)	25-30 (10-12)	30-35 (12-14)	35-45 (14-18)	45-55 (18-22)	55-65 (22-26)	65-75 (26-30)	> 75 (30)
Duffin Creek Marsh **Marais Duffin Creek** Ajax 4348/7903 Durham R.M./Mun. rég. de Durham	Northern Pike[2] Brochet[2]					🐟	🐟	🐟	🐟	
	Rock Bass[2] Crapet de roche[2]	🐟	🐟	4						
	Yellow Perch[1] Perchaude[1]	🐟								
	Brown Bullhead[2] Barbotte brune[2]	🐟	4	4	4	2				
	Carp[2] Carpe[2]						2	1	1	🐟
Duffin Creek (east) **Ruisseau Duffin (est)** 4349/7902 Pickering Twp./Canton de Pickering Durham R.M./Mun. rég. de Durham	Brook Trout[2] Omble de fontaine[2]	🐟	🐟	🐟						
Duffin Creek (west) **Ruisseau Duffin (ouest)** 4358/7911 Pickering Twp./Canton de Pickering Durham R.M./Mun. rég. de Durham	Brook Trout[2] Omble de fontaine[2]	🐟	🐟	🐟						
Dumbell Lake **Lac Dumbell** 4449/7934 Matchedash Twp. Canton de Matchedash Simcoe Co./Cté de Simcoe	Black Crappie[1] Marigane noire[1]	🐟	🐟	4	4					
	Yellow Perch[1] Perchaude[1]	🐟	🐟	4	4					
Dummer (White) Lake **Lac Dummer (White)** 4432/7806 Dummer Twp./Canton de Dummer Peterborough Co./Cté de Peterborough	Walleye[1] Doré[1]		🐟	🐟	🐟	🐟	🐟			
	Yellow Perch[1] Perchaude[1]	🐟								
Dutton Lake **Lac Dutton** 4516/7831 Eyre Twp./Canton d'Eyre Haliburton Co./Cté de Haliburton	White Sucker[1] Meunier noir[1]	🐟	🐟	🐟	🐟	🐟				
Eagle Lake **Lac Eagle** 4516/7824 Guilford & Harburn Twps./ Cantons de Guilford et de Harburn Haliburton Co./Cté de Haliburton	Whitefish[1] Grand corégone[1]					🐟	🐟			

🐟 Women of childbearing age and children under 15 should only consume fish represented by the clear fish symbol-no more than 4 meals per month.

		15-20 (6-8)	20-25 (8-10)	25-30 (10-12)	30-35 (12-14)	35-45 (14-18)	45-55 (18-22)	55-65 (22-26)	65-75 (26-30)	> 75 (30)
Echo Lake **Lac Echo** 4511/7904 McLean Twp./Canton de McLean Muskoka D.M./Mun. de dist. de Muskoka	Smallmouth Bass[2] Achigan à petite bouche[2]	🐟	4	4	4	2				
Eels Lake **Lac Eels** 4454/7808 Anstruther Twp./Canton d'Anstruther Peterborough Co./Cté de Peterborough	Lake Trout[2] Truite de lac[2]		🐟	🐟	🐟	🐟	🐟	4		
Eglinton Flats Pond **Étang Eglinton Flats** 4341/7928 Toronto	Largemouth Bass[4] Achigan à grande bouche[2]	🐟	🐟	🐟	4	4				
	Black Crappie[2] Marigane noire[2]	🐟	🐟							
	Brown Bullhead[2] Barbotte brune[2]		🐟	🐟	🐟					
	Goldfish[2] Poisson doré[2]		🐟	🐟						
Elephant Lake **Lac Elephant** 4508/7808 Harcourt Twp./Canton de Harcourt Haliburton Co./Cté de Haliburton	Northern Pike[1] Brochet[1]			🐟	🐟	🐟	🐟	🐟		
	Largemouth Bass[2] Achigan à grande bouche[2]		🐟	🐟	4	4	2			
	Yellow Perch[1] Perchaude[1]	🐟	🐟							
Emmett Lake **Lac Emmett** 4513/8128 St. Edmunds Twp. Canton de St. Edmunds Bruce Co./Cté de Bruce	Northern Pike[1] Brochet[1]		🐟	🐟	🐟	🐟	🐟	4	4	4
	Smallmouth Bass[4] Achigan à petite bouche[4]	🐟	🐟	🐟	🐟	4	4			
Eramosa River **Rivière Eramosa** upstream of Speed River en amont de Rivière Speed 4332/8010 Guelph Twp./Canton de Guelph Wellington Co./Cté de Wellington	Smallmouth Bass[1] Achigan à petite bouche[1]		🐟	🐟	🐟	🐟				
	Largemouth Bass[1] Achigan à grande bouche[1]				🐟					
	Rock Bass[1] Crapet de roche[1]	🐟								
	Brown Bullhead[2] Barbotte brune[2]	🐟	🐟	🐟						
	White Sucker[1] Meunier noir[1]		🐟	🐟	🐟	🐟				

🐟 Les femmes en âge de procréer et les enfants de moins de 15 ans ne doivent consommer que les poissons illustrés du symbole du poisson clair et pas plus de quatre fois par mois.

Fish size in centimetres (inches)
Longueur du poisson en centimètres (pouces)

Location/ Emplacement	Species/ Espèces	15-20 (6-8)	20-25 (8-10)	25-30 (10-12)	30-35 (12-14)	35-45 (14-18)	45-55 (18-22)	55-65 (22-26)	65-75 (26-30)	> 75 > (30)
Esson Lake **Lac Esson** 4501/7816 Monmouth Twp Canton de Monmouth Haliburton Co./Cté de Haliburton	Smallmouth Bass[2] Achigan à petite bouche[2]									
Eugenia Lake **Lac Eugenia** 4419/8030 Artemesia Twp./Canton d'Artemesia Grey Co./Cté de Grey	Smallmouth Bass[1] Achigan à petite bouche[1]									
	Largemouth Bass[2] Achigan à grande bouche[2]					4	2			
	Rock Bass[1] Crapet de roche[1]			4						
	Yellow Perch[1] Perchaude[1]									
	Pumpkinseed[1] Crapet-soleil[1]									
Eyre Lake **Lac Eyre** 4515/7830 Eyre Twp./Canton d'Eyre Haliburton Co./Cté de Haliburton	Lake Trout[1] Truite de lac[1]					4				
Fairy Lake **Lac Fairy** Acton 4337/8003 Esquesing Twp./Canton d' Esquesing Halton R.M./Mun. rég. de Halton	Northern Pike[1] Brochet[1]									
	Largemouth Bass[2] Achigan à grande bouche[2]						4			
	Black Crappie[1] Marigane noire[1]									
	Rock Bass[1] Crapet de roche[1]									
	Pumpkinseed[1] Crapet-soleil[1]									
	Brown Bullhead[2] Barbotte brune[2]									
Fairy Lake **Lac Fairy** 4520/7911 Chaffey Twp./Canton de Chaffey Muskoka D.M./Mun. de dist. de Muskoka	Lake Trout[2] Truite de lac[2]					4	2			
	Smallmouth Bass[2] Achigan à petite bouche[2]	4	4	2	2					

Fish size in centimetres (inches)
Longueur du poisson en centimètres (pouces)

Location/ Emplacement	Species/ Espèces	15-20 (6-8)	20-25 (8-10)	25-30 (10-12)	30-35 (12-14)	35-45 (14-18)	45-55 (18-22)	55-65 (22-26)	65-75 (26-30)	> 75 > (30)
Fawn Lake **Lac Fawn** 4510/7915 Macaulay & Stephenson Twps. Cantons de Macaulay et de Stephenson Muskoka D.M./Mun. de dist. de Muskoka	Largemouth Bass[2] Achigan à grande bouche[2]		4	4	2					
	White Sucker[1] Meunier noir[1]					4				
Fergusons Lake **Lac Fergusons** 4518/7651 Blithfield Twp./Canton de Blithfield Renfrew Co./Cté de Renfrew	Walleye[1] Doré[1]						2	2		
	Northern Pike[1] Brochet[1]						4			
	Cisco[1] Cisco[1]									
Fifteen Mile Lake **Lac Fifteen Mile** 4521/7858 Franklin Twp./Canton de Franklin Haliburton Co./Cté de Haliburton	Lake Trout[1] Truite de lac[1]									
Fifth Depot Lake **Lac Fifth Depot** 4434/7652 Hinchenbrooke Twp. Canton de Hinchenbrooke Frontenac Co./Cté de Frontenac	Walleye[2] Doré[2]						4			
	Smallmouth Bass[2] Achigan à petite bouche[2]					4	4			
	Northern Pike[1] Brochet[1]									
Fisher Lake **Lac Fisher** 4523/7848 McClintock Twp./Canton de McClintock Haliburton Co./Cté de Haliburton	Brook Trout[2] Omble de fontaine[2]									
Flaherty Lake **Lac Flaherty** 4520/7855 McClintock Twp Canton de McClintock Haliburton Co./Cté de Haliburton	Brook Trout[1] Omble de fontaine[1]									
Fletcher Lake **Lac Fletcher** 4521/7847 McClintock Twp./Canton de McClintock Haliburton Co./Cté de Haliburton	Lake Trout[1] Truite de lac[1]							4	4	

		15-20 (6-8)	20-25 (8-10)	25-30 (10-12)	30-35 (12-14)	35-45 (14-18)	45-55 (18-22)	55-65 (22-26)	65-75 (26-30)	> 75 (30)
Fanshawe Reservoir Réservoir Fanshawe Thames River/Rivière Thames 4304/8111 London Twp /Canton de London Middlesex Co /Cté de Middlesex	Walleye[2] Doré[2]									
	Smallmouth Bass[2] Achigan à petite bouche[2]						4			
	Largemouth Bass[2] Achigan à grande bouche[2]									
	Rock Bass[2] Crapet de roche[2]									
	Carp[2] Carpe[2]									
	White Sucker[1] Meunier noir[1]									
	Redhorse Sucker[2] Suceur rouge[2]									
Faraday Lake Lac Faraday 4504/7755 Faraday Twp /Canton de Faraday Hastings Co /Cté de Hastings	Smallmouth Bass[2] Achigan à petite bouche[2]					4				
Farlain Lake Lac Farlain 4449/7959 Tiny Twp./Canton de Tiny Simcoe Co /Cté de Simcoe	Smallmouth Bass[2] Achigan à petite bouche[2]						4			
	Largemouth Bass[2] Achigan à grande bouche[2]					4				
Farrel Lake Lac Farrel 4457/7806 Cardiff Twp /Canton de Cardiff Haliburton Co /Cté de Haliburton	Yellow Perch[6] Perchaude[6]	4	4	4	2					
	White Sucker[6] Meunier noir[6]									
	Brown Bullhead[6] Barbotte brune[6]									
Farrell (Farren) Lake Lac Farrell (Farren) 4446/7630 S Sherbrooke Twp Canton de Sherbrooke-S Lanark Co /Cté de Lanark	Smallmouth Bass[1] Achigan à petite bouche[1]					4				
	Yellow Perch[1] Perchaude[1]									
	White Sucker[1] Meunier noir[1]									
	Cisco[1] Cisco[1]									

Women of childbearing age and children under 15 should only consume fish represented by the clear fish symbol-no more than 4 meals per month.

		15-20 (6-8)	20-25 (8-10)	25-30 (10-12)	30-35 (12-14)	35-45 (14-18)	45-55 (18-22)	55-65 (22-26)	65-75 (26-30)	> 75 (30)
Foote Lake Lac Foote 4528/7911 Perry Twp./Canton de Perry Parry Sound Dist /Dist. de Parry Sound	Smallmouth Bass[1] Achigan à petite bouche[1]			4	4					
Fortescue Lake Lac Fortescue 4450/7826 Cavendish Twp /Canton de Cavendish Peterborough Co /Cté de Peterborough	Lake Trout[2] Truite de lac[2]									
	Smallmouth Bass[1] Achigan à petite bouche[1]				4	4	2			
Fortune Lake Lac Fortune 4506/7701 Miller Twp /Canton de Miller Frontenac Co /Cté de Frontenac	Largemouth Bass[1] Achigan à grande bouche[1]					4				
Four Mile Lake Lac Four Mile 4441/7845 Somerville Twp /Canton de Somerville Victoria Co /Cté de Victoria	Walleye[4] Doré[4]						4	2		
	Smallmouth Bass[2] Achigan à petite bouche[2]						2			
	Yellow Perch[1] Perchaude[1]									
Fox Lake Lac Fox 4522/7921 Stisted Twp /Canton de Stisted Muskoka D M./Mun de dist de Muskoka	Smallmouth Bass[2] Achigan à petite bouche[2]			4	2					
	Largemouth Bass[1] Achigan à grande bouche[1]			4	2					
	Northern Pike[1] Brochet[1]						2	2	2	2
Fraser Lake Lac Fraser 4511/7739 Carlow Twp /Canton de Carlow Hastings Co /Cté de Hastings	Northern Pike[1] Brochet[1]									
	Walleye[1] Doré[1]						4	4	2	
	Smallmouth Bass[4] Achigan à petite bouche[4]					4				
Fraser Lake Lac Fraser 4603/8005 I R 9/Rés ind 9 Parry Sound Dist /Dist de Parry Sound	Largemouth Bass[1] Achigan à grande bouche[1]				4	4				

Les femmes en âge de procréer et les enfants de moins de 15 ans ne doivent consommer que les poissons illustrés du symbole du poisson clair et pas plus de quatre fois par mois.

Location/ Emplacement	Species/ Espèces	Fish size in centimetres (inches) Longueur du poisson en centimètres (pouces) 15-20 (6-8)	20-25 (8-10)	25-30 (10-12)	30-35 (12-14)	35-45 (14-18)	45-55 (18-22)	55-65 (22-26)	65-75 (26-30)	> 75 > (30)
French River Rivière French Lake Nipissing to Georgian Bay entre Lac Nipissing à la Baie Georgienne 4605/8010 Parry Sound Dist /Dist. de Parry Sound	Walleye[2] Doré[2]					4	4	4	2	
	Northern Pike[1] Brochet[1]							4	4	4
	Smallmouth Bass[2] Achigan à petite bouche[2]				4	4				
	Yellow Perch[1] Perchaude[1]			4	4					
	Rock Bass[1] Crapet de roche[1]			4						
	White Sucker[1] Meunier noir[1]									
French River Rivière French Western Channel/Chenal Ouest 4603/8055 Parry Sound Dist /Dist de Parry Sound	Walleye[1] Doré[1]							4		
Galeairy Lake Lac Galeairy 4530/7817 Airy Twp /Canton d'Airy Nipissing Dist /Dist de Nipissing	Smallmouth Bass[4] Achigan à petite bouche[4]									
Gananoque Lake Lac Gananoque 4427/7609 Leeds & Lansdowne Twps. Cantons de Leeds et de Lansdowne Leeds Co /Cté de Leeds	Largemouth Bass[2] Achigan à grande bouche[2]				4	4				
	Black Crappie[1] Marigane noire[1]									
	Northern Pike[2] Brochet[2]							4	4	4
	Bluegill[2] Crapet arlequin[2]									
	Pumpkinseed[1] Crapet-soleil[1]									
	Brown Bullhead[2] Barbotte brune[2]									
	Yellow Perch[2] Perchaude[2]									
	Smallmouth Bass[2] Achigan à petite bouche[2]					4	2			

Location/ Emplacement	Species/ Espèces	Fish size in centimetres (inches) Longueur du poisson en centimètres (pouces) 15-20 (6-8)	20-25 (8-10)	25-30 (10-12)	30-35 (12-14)	35-45 (14-18)	45-55 (18-22)	55-65 (22-26)	65-75 (26-30)	> 75 > (30)
Lake Gibson Lac Gibson 4306/7914 Thorold Twp./Canton de Thorold Niagara R M /Mun. rég de Niagara	Northern Pike[2] Brochet[2]									
	Carp[2,7] Carpe[2,7]						2	1		
	Yellow Perch[2] Perchaude[2]									
	Rock Bass[2] Crapet de roche[2]									
	Bluegill[2] Crapet arlequin[2]									
	Smallmouth Bass[2] Achigan à petite bouche[2]									
	Largemouth Bass[2] Achigan à grande bouche[2]						4			
	Black Crappie[2] Marigane noire[2]									
	White Sucker[2] Meunier noir[2]									
	Redhorse Sucker[2] Suceur rouge[2]									
	Brown Bullhead[2] Barbotte brune[2]									
	Freshwater Drum[2] Malachigan[2]					4	4			
Lake Gibson Lac Gibson Marlatts Pond/Étang Marlatts 4307/7913 Thorold Twp./Canton de Thorold Niagara R.M /Mun. rég de Niagara	Carp[5] Carpe[5]						4	2	1	
	Rock Bass[5] Crapet de roche[5]									
	Pumpkinseed[5] Crapet-soleil[5]									
	Bluegill[5] Crapet arlequin[5]									
	Largemouth Bass[5] Achigan à grande bouche[5]					4	4			
	White Crappie[5] Marigane blanche[5]									

		15-20 (6-8)	20-25 (8-10)	25-30 (10-12)	30-35 (12-14)	35-45 (14-18)	45-55 (18-22)	55-65 (22-26)	65-75 (26-30)	> 75 (30)
Ganaraska River / Rivière Ganaraska Port Hope (spawning runs/frayères) 4357/7818 Hope Twp./Canton de Hope Northumberland Co Cté de Northumberland	Rainbow Trout[5,7,8,9] / Truite arc-en-ciel[5,7,8,9]									
	Brown Trout[5,7,8,9] / Truite brune[5,7,8,9]						4	4	1	
	Lake Trout[7,8,9] / Truite de lac[7,8,9]						4	1		
	Coho Salmon[7,8,9] / Saumon coho[7,8,9]							4	4	
	Chinook Salmon[8,9] / Saumon quinnat[8,9]					4	4	4	4	4
Loch Garry 4515/7443 Kenyon Twp./Canton de Kenyon Glengarry Co./Cté de Glengarry	Largemouth Bass[2] / Achigan à grande bouche[2]					4				
George Lake / Lac George 4512/8128 St. Edmunds Twp Canton de St. Edmunds Bruce Co./Cté de Bruce	Smallmouth Bass[4] / Achigan à petite bouche[4]						4			
	Northern Pike[1] / Brochet[1]							4		
Lac Georges 4536/7458 N. Plantagenet & Alfred Twps / Canton d'Alfred et de Plantagenet-N Prescott Co./Cté de Prescott	Walleye[1] / Doré[1]						4	2		
Gibson Lake / Lac Gibson 4458/7945 Gibson Twp./Canton de Gibson Muskoka D.M. Mun. de dist. de Muskoka	Northern Pike[1] / Brochet[1]				4	4	4	2		
	Walleye[1] / Doré[1]			4	4	4	2	2		
	Rock Bass[1] / Crapet de roche[1]	4	4							
	Pumpkinseed[1] / Crapet-soleil[1]	4								
	Cisco[1] / Cisco[1]									
	Brown Bullhead[2] / Barbotte brune[2]									
Gillies Lake / Lac Gillies 4512/8120 Lindsay Twp./Canton de Lindsay Bruce Co./Cté de Bruce	Cisco[1] / Cisco[1]									
	Lake Trout[1] / Truite de lac[1]									
Gloucester Pool / Bassin Gloucester Severn River/Rivière Severn 4451/7942 Baxter Twp./Canton de Baxter Muskoka D. M./Mun. de dist. de Muskoka	Smallmouth Bass[2] / Achigan à petite bouche[2]					4				
	Northern Pike[2] / Brochet[2]								4	
	Walleye[2] / Doré[2]							2		
	Black Crappie[1] / Marigane noire[1]				4					
	Largemouth Bass[1] / Achigan à grande bouche[1]							4		
Go Home Lake / Lac Go Home 4501/7951 Gibson Twp./Canton de Gibson Muskoka D.M./Mun. de dist.de Muskoka	Northern Pike[1] / Brochet[1]								4	4	2
	Walleye[1] / Doré[1]		4	4	4	4	4	2		
	Cisco[1] / Cisco[1]				4					
Golden Lake / Lac Golden 4534/7721 N. & S. Algona Twps Cantons d'Algona N. et S. Renfrew Co./Cté de Renfrew	Largemouth Bass[1] / Achigan à grande bouche[1]					4				
	Smallmouth Bass[1] / Achigan à petite bouche[1]				4	2				
	White Sucker[1] / Meunier noir[1]							4		
	Walleye[2] / Doré[2]					4	4	2		
	Brown Bullhead[2] / Barbotte brune[2]									
Gooderham Lake / Lac Gooderham 4454/7823 Glamorgan Twp./Canton de Glamorgan Haliburton Co./Cté de Haliburton	Walleye[1] / Doré[1]					4	4			
	Smallmouth Bass[2] / Achigan à petite bouche[2]				4	4				
Govan Lake / Lac Govan 4508/7648 North & South Canonto Twps. Cantons de Canonto-N. et de Canonto-S. Frontenac Co./Cté de Frontenac	Northern Pike[1] / Brochet[1]									
	Walleye[1] / Doré[1]							4		

Women of childbearing age and children under 15 should only consume fish represented by the clear fish symbol-no more than 4 meals per month.

Les femmes en âge de procréer et les enfants de moins de 15 ans ne doivent consommer que les poissons illustrés du symbole du poisson clair et pas plus de quatre fois par mois.

Fish size in centimetres (inches)
Longueur du poisson en centimètres (pouces)

Location/ Emplacement	Species/ Espèces	15-20 (6-8)	20-25 (8-10)	25-30 (10-12)	30-35 (12-14)	35-45 (14-18)	45-55 (18-22)	55-65 (22-26)	65-75 (26-30)	>75 (30)
Graham Lake Lac Graham 4434/7553 Front of Yonge Twp Canton de Front of Yonge Leeds Co./Cté de Leeds	Largemouth Bass[1] Achigan à grande bouche[1]	◇	◇	◇	◇					
	Smallmouth Bass[1] Achigan à petite bouche[1]	◇	◇	◇	◇	◇				
	Northern Pike[1] Brochet[1]				◇	◇	◇	◇	◇	
Grand River Rivière Grand above Belwood Dam en amont du barrage Belwood 4346/8020 Wellington Co./Cté de Wellington	Northern Pike[2] Brochet[2]				◇	◇	◇	◇	◇	4
	Smallmouth Bass[2] Achigan à petite bouche[2]	◇	◇	◇	4	4				
	Yellow Perch[2] Perchaude[2]	◇	◇							
	Rock Bass[1] Crapet de roche[1]	4	4							
	Brown Bullhead[2] Barbotte brune[2]	◇	◇							
	Carp[2] Carpe[2]			◇	◇	◇	◇	◇		
Grand River Rivière Grand Below Belwood Dam to Breslau en aval du barrage Belwood à Breslau 4334/8029 W. Garafraxa Twp./ Canton de W. Garafraxa Wellington Co./ Cté de Wellington	Smallmouth Bass[2,7] Achigan à petite bouche[2,7]	◇	◇	◇	4	2				
	Northern Pike[2] Brochet[2]				◇	◇	◇	◇	4	
	Brown Trout[2] Truite brune[2]	◇	◇	◇	◇	◇				
	Yellow Perch[1] Perchaude[1]	◇	◇							
	Rock Bass[1,7] Crapet de roche[1,7]	◇	◇							
	Brown Bullhead[2] Barbotte brune[2]	◇	◇							
	Carp[2] Carpe[2]					◇	◇	◇		
	White Sucker[2] Meunier noir[2]	◇	◇	◇	◇	◇				
	Redhorse Sucker[2] Suceur rouge[2]		◇	◇	◇	◇	◇	4		

Fish size in centimetres (inches)
Longueur du poisson en centimètres (pouces)

Location/ Emplacement	Species/ Espèces	15-20 (6-8)	20-25 (8-10)	25-30 (10-12)	30-35 (12-14)	35-45 (14-18)	45-55 (18-22)	55-65 (22-26)	65-75 (26-30)	>75 (30)
Grand River Rivière Grand Below Dunnville Dam to Port Maitland/ en aval du barrage Dunnville jusqu'à Port Maitland 4251/7934 Haldimand-Norfolk R.M./ Mun. rég. de Haldimand-Norfolk	Walleye[2] Doré[2]			◇	◇	◇	◇	◇	◇	
	Smallmouth Bass[1] Achigan à petite bouche[1]		◇	◇	◇					
	Largemouth Bass[1] Achigan à grande bouche[1]		◇	◇	◇	4				
	Northern Pike[2,9] Brochet[2,9]						◇	◇	◇	◇
	Black Crappie[2] Marigane noire[2]	◇	◇	◇						
	White Bass[2] Bar blanc[2]				◇					
	Carp[2] Carpe[2]		◇	◇	◇	◇	◇	◇	◇	
	Channel Catfish[2,7] Barbue de rivière[2,7]	◇	◇	◇	◇	◇	4	1	◆	◆
	Brown Bullhead[2] Barbotte brune[2]	◇	◇	◇	◇					
	Freshwater Drum[2] Malachigan[2]	◇	◇	◇	◇	◇	2			
	Redhorse Sucker[2] Suceur rouge[2]				◇	◇				
	Gizzard Shad[2] Alose à gésier[2]			◇	◇	4				
Grass (Sweny) Lake Lac Grass (Sweny) 4541/7912 Proudfoot Twp./ Canton de Proudfoot Parry Sound Dist./Dist. de Parry Sound	Lake Trout[2] Truite de lac[2]	◇	◇	◇	◇	◇	◇	◇	4	4
Green Lake Lac Green 4509/7636 Lavant Twp./Canton de Lavant Lanark Co./Cté de Lanark	Northern Pike[1] Brochet[1]	◇	◇	◇	◇	4	4	4	4	
	Brook Trout[4] Omble de fontaine[4]	◇	◇	◇	◇	◇	◇	◇		
	Smallmouth Bass[1] Achigan à petite bouche[1]	◇	◇	◇	4					

		15-20 (6-8)	20-25 (8-10)	25-30 (10-12)	30-35 (12-14)	35-45 (14-18)	45-55 (18-22)	55-65 (22-26)	65-75 (26-30)	> 75 > (30)
Rivière Grand below Breslau to above Parkhill Dam (Galt) en aval de Breslau jusqu'en amont du barrage Parkhill (Galt) 4323/8022 Waterloo R.M./Mun. rég. de Waterloo	Brochet[2]								4	4
	Smallmouth Bass[2] Achigan à petite bouche[2]					4	2			
	Black Crappie[2] Marigane noire[2]									
	Rock Bass[1] Crapet de roche[1]									
	Pumpkinseed[1] Crapet-soleil[1]									
	Carp[2] Carpe[2]									
	White Sucker[2] Meunier noir[2]									
	Redhorse Sucker[1] Suceur rouge[1]									
	Brown Bullhead[2] Barbotte brune[2]									
Grand River **Rivière Grand** Below Parkhill Dam (Galt) to Caledonia Dam/en aval du barrage Parkhill (Galt) jusqu'au barrage Caledonia 4308/8015 Waterloo R.M., Brant Co. and Haldimand-Norfolk R.M./ Mun. rég. de Waterloo, Cté de Brant et Mun. rég. de Haldimand-Norfolk	Smallmouth Bass[2] Achigan à petite bouche[2]					4				
Grand River **Rivière Grand** Below Caledonia Dam to Dunnville Dam/en aval du barrage Caledonia jusqu'au barrage Dunnville 4304/7957 Haldimand-Norfolk R.M./ Mun. rég. de Haldimand-Norfolk	Walleye[2] Doré[2]									
	Smallmouth Bass[1] Achigan à petite bouche[1]				4	4				
	Northern Pike[1] Brochet[1]							4	4	
	Yellow Perch[1] Perchaude[1]									
	Channel Catfish[2] Barbue de rivière[2]									
	Brown Bullhead[5] Barbotte brune[5]									
	Carp[5] Carpe[5]									

Women of childbearing age and children under 15 should only consume fish represented by the clear fish symbol-no more than 4 meals per month.

		15-20 (6-8)	20-25 (8-10)	25-30 (10-12)	30-35 (12-14)	35-45 (14-18)	45-55 (18-22)	55-65 (22-26)	65-75 (26-30)	> 75 > (30)
Grenadier Pond **Étang Grenadier** 4340/7927 Toronto	Largemouth Bass[2] Achigan à grande bouche[1]									
	Black Crappie[5] Marigane noire[5]									
	Yellow Perch[1] Perchaude[1]									
	White Perch[5] Barel[5]									
	Pumpkinseed[5] Crapet-soleil[5]									
	Bluegill[2] Crapet arlequin[2]									
	Brown Bullhead[2] Barbotte brune[2]									
	Carp[2] Carpe[2]									
G. Ross Lord Reservoir **Réservoir G. Ross Lord** West Don River/Rivière West Don 4344/7923 North York	Largemouth Bass[2] Achigan à grande bouche[2]									
	Rock Bass[2] Crapet de roche[2]									
	Brown Bullhead[2] Barbotte brune[2]									
	Carp[2] Carpe[2]									
	White Sucker[2] Meunier noir[2]									
Guelph Lake **Lac Guelph** 4335/8015 Guelph Twp./Canton de Guelph Wellington Co./Cté de Wellington	Black Crappie[2] Marigane noire[2]									
	Brown Bullhead[2] Barbotte brune[2]									
	Largemouth Bass[2] Achigan à grande bouche[2]					4	4			
	Carp[2] Carpe[2]									
	White Sucker[2] Meunier noir[2]									
	Smallmouth Bass[2] Achigan à petite bouche[2]									
	Yellow Perch[2] Perchaude[2]									

Les femmes en âge de procréer et les enfants de moins de 15 ans ne doivent consommer que les poissons illustrés du symbole du poisson clair et pas plus de quatre fois par mois.

Location/ Emplacement	Species/ Espèces	Fish size in centimetres (inches) Longueur du poisson en centimètres (pouces) 15-20 (6-8)	20-25 (8-10)	25-30 (10-12)	30-35 (12-14)	35-45 (14-18)	45-55 (18-22)	55-65 (22-26)	65-75 (26-30)	> 75 (30)
Gull Lake **Lac Gull** 4451/7847 Lutterworth Twp. Canton de Lutterworth Haliburton Co./Cté de Haliburton	Lake Trout[4] Truite de lac[4]									
	Largemouth Bass[1] Achigan à grande bouche[1]					4	4			
	Smallmouth Bass[1] Achigan à petite bouche[1]					4				
Haas Lake **Lac Haas** 4502/7827 Dysart Twp./Canton de Dysart Haliburton Co./Cté de Haliburton	Largemouth Bass[2] Achigan à grande bouche[2]						4			
Haines Lake **Lac Haines** 4502/7956 Foley & McDougall Twps. Cantons de Foley et de McDougall Parry Sound Dist./Dist. de Parry Sound	Smallmouth Bass[1] Achigan à petite bouche[1]		4	4	4	2				
Halfway Lake **Lac Halfway** 4507/7914 Macaulay Twp./Canton de Macaulay Muskoka D.M./Mun. de dist. de Muskoka	White Sucker[1] Meunier noir[1]									
Haliburton Lake **Lac Haliburton** 4512/7824 Harburn Twp./Canton de Harburn Haliburton Co./Cté de Haliburton	Whitefish[1] Grand corégone[1]									
	Lake Trout[2] Truite de lac[2]					4	4	2		
Halls Lake **Lac Halls** 4506/7845 Stanhope Twp./Canton de Stanhope Haliburton Co./Cté de Haliburton	Lake Trout[2] Truite de lac[2]									
	White Sucker[1] Meunier noir[1]						4			
Hamlock Lake #1 **Lac Hamlock n° 1** 4606/8006 I.R. 9/Res. autochtone 9 Parry Sound Dist./Dist. de Parry Sound	Largemouth Bass[1] Achigan à grande bouche[1]			4	4					
	Rock Bass[1] Crapet de roche[1]	4								
Hamlock Lake #2 **Lac Hamlock n° 2** 4606/8007 I.R. 9/Res. autochtone 9 Parry Sound Dist./Dist. de Parry Sound	Largemouth Bass[1] Achigan à grande bouche[1]					4				
	Yellow Perch[1] Perchaude[1]		4	4						

Location/ Emplacement	Species/ Espèces	Fish size in centimetres (inches) Longueur du poisson en centimètres (pouces) 15-20 (6-8)	20-25 (8-10)	25-30 (10-12)	30-35 (12-14)	35-45 (14-18)	45-55 (18-22)	55-65 (22-26)	65-75 (26-30)	> 75 (30)
Heart Lake **Lac Heart** 4344/7947 Chinguacousy Twp. Canton de Chinguacousy Peel R.M./Mun. rég. de Peel	Largemouth Bass[2] Achigan à grande bouche[2]						4			
	Rock Bass[2] Crapet de roche[2]									
	Brown Bullhead[1] Barbotte brune[1]									
Heeney Lake **Lac Heeney** 4508/7906 McLean Twp./Canton de McLean Muskoka D.M./Mun. de dist. de Muskoka	Smallmouth Bass[2] Achigan à petite bouche[2]		4	4	4	2				
	White Sucker[1] Meunier noir[1]									
Hicks Lake **Lac Hicks** 4522/7750 Bangor Twp./Canton de Bangor Hastings Co./Cté de Hastings	Brook Trout[2] Omble de fontaine[2]									
Hogan Lake **Lac Hogan** 4502/7830 Freswick Twp./Canton de Freswick Nipissing Dist./Dist. de Nipissing	Brook Trout[2] Omble de fontaine[2]									
Holland Marsh Canals **Chenaux du marais Holland** 4410/7931 York R.M./Mun. rég. de York	Northern Pike[2] Brochet[2]									
	Largemouth Bass[2] Achigan à grande bouche[2]					4				
	Black Crappie[1] Marigane noire[1]									
	Brown Bullhead[2] Barbotte brune[2]									
	Carp[2] Carpe[2]									
Holland River **Rivière Holland** 4412/7931 W. Gwillimbury Twp. Canton de Gwillimbury-O Simcoe Co./Cté de Simcoe	Northern Pike[1] Brochet[1]								4	
	Largemouth Bass[1] Achigan à grande bouche[1]									
	Black Crappie[1] Marigane noire[1]									
	Yellow Perch[1] Perchaude[1]									

		15-20 (6-8)	20-25 (8-10)	25-30 (10-12)	30-35 (12-14)	35-45 (14-18)	45-55 (18-22)	55-65 (22-26)	65-75 (26-30)	> 75 (30)
	Crapet de roche[1]	4	4							
Harp Lake **Lac Harp** 4523/7907 Chaffey Twp./Canton de Chaffey Muskoka D M./Mun de dist de Muskoka	Lake Trout[2] Truite de lac[2]				4	4	2			
	White Sucker[1] Meunier noir[1]									
	Smallmouth Bass[2] Achigan à petite bouche[2]		4	4	4	2				
Harris Lake **Lac Harris** 4606/8008 I R 9/Rés autochtone 9 Parry Sound Dist /Dist de Parry Sound	Largemouth Bass[1] Achigan à grande bouche[1]			4	4	2				
Head Lake **Lac Head** 4503/7831 Dysart Twp /Canton de Dysart Haliburton Co /Cté de Haliburton	Muskie[1] Maskinongé[1]									2
Head Lake **Lac Head** 4444/7855 Laxton & Digby Twps Cantons de Laxton et de Digby Victoria Co /Cté de Victoria	Smallmouth Bass[4] Achigan à petite bouche[4]						4			
	Largemouth Bass[1] Achigan à grande bouche[1]						4			
	Rock Bass[1] Crapet de roche[1]									
	Yellow Perch[1] Perchaude[1]									
Healey Lake **Lac Healey** 4505/7911 Macaulay Twp /Canton de Macaulay Muskoka D M /Mun de dist de Muskoka	Largemouth Bass[2] Achigan à grande bouche[2]			4	4	4				
	Yellow Perch[1] Perchaude[1]		4							
	Rock Bass[1] Crapet de roche[1]									
	Black Crappie[1] Marigane noire[1]									
	Pumpkinseed[1] Crapet-soleil[1]									
	Brown Bullhead[1] Barbotte brune[1]									
	White Sucker[1] Meunier noir[1]									

Women of childbearing age and children under 15 should only consume fish represented by the clear fish symbol-no more than 4 meals per month.

		15-20 (6-8)	20-25 (8-10)	25-30 (10-12)	30-35 (12-14)	35-45 (14-18)	45-55 (18-22)	55-65 (22-26)	65-75 (26-30)	> 75 (30)
	Pumpkinseed Crapet-soleil[1]									
	Brown Bullhead[2] Barbotte brune[2]									
	Carp[2] Carpe[2]									
	Bowfin[1] Poisson-castor[1]							4	4	
Horn Lake **Lac Horn** 4526/7937 Monteith Twp./Canton de Monteith Parry Sound Dist /Dist de Parry Sound	Yellow Perch[1] Perchaude[1]	4	2							
Horseshoe Lake **Lac Horseshoe** 4440/7658 Kennebec Twp./Canton de Kennebec Frontenac Co /Cté de Frontenac	Northern Pike[1] Brochet[1]						4	4		
	Walleye[1] Doré[1]				4	4	2			
Horseshoe Lake **Lac Horsehoe** 4459/7841 Minden Twp /Canton de Minden Haliburton Co./Cté de Haliburton	Largemouth Bass[2] Achigan à grande bouche[2]						4			
	Rock Bass[1] Crapet de roche[1]			4						
Horseshoe Lake **Lac Horsehoe** 4450/7938 Matchedash Twp /Canton de Matchedash Simcoe Co /Cté de Simcoe	Largemouth Bass[1] Achigan à grande bouche[1]				4	4				
Hudson Lake **Lac Hudson** 4504/7808 Cardiff Twp /Canton de Cardiff Haliburton Co /Cté de Haliburton	Smallmouth Bass[2] Achigan à petite bouche[2]					4	2			
Humber River **Rivière Humber** North of Bolton/nord de Bolton 4355/7943 Peel R M /Mun rég de Peel	Brown Trout[2] Truite brune[2]									
	White Sucker[2] Meunier noir[2]									
Humber River **Rivière Humber** (spawning runs)/(frayères) Old Mill area Environs d'Old Mill 4339/7927 Toronto	Chinook Salmon[2,7] Saumon quinnat[2,7]							2	2	1
	Rainbow Trout[2] Truite arc-en-ciel[2]						4	2	2	2
	Brown Trout[2,7] Truite brune[2,7]					4	4	2	1	

Les femmes en âge de procréer et les enfants de moins de 15 ans ne doivent consommer que les poissons illustrés du symbole du poisson clair et pas plus de quatre fois par mois.

Location/ Emplacement	Species/ Espèces	15-20 (6-8)	20-25 (8-10)	25-30 (10-12)	30-35 (12-14)	35-45 (14-18)	45-55 (18-22)	55-65 (22-26)	65-75 (26-30)	> 75 (30)
		Fish size in centimetres (inches) / Longueur du poisson en centimètres (pouces)								
Humber River Marsh / Marais Humber River 4338/7928 Toronto	Northern Pike[1] / Brochet[1]									4
	Largemouth Bass[1] / Achigan à grande bouche[1]					4				
	Rock Bass[1] / Crapet de roche[1]		4	2						
	Brown Bullhead[2] / Barbotte brune[2]					4				
	Carp[2] / Carpe[2]						4	4	2	2
	White Sucker[2] / Meunier noir[2]									
Hungry Lake / Lac Hungry 4532/7902 Bethune Twp./Canton de Bethune Parry Sound Dist./Dist. de Parry Sound	Brook Trout[1] / Omble de fontaine[1]				4	4				
Hunters Bay / Baie Hunters 4519/7914 Stisted Twp./Canton de Stisted Muskoka D.M./Mun. de dist. de Muskoka	Smallmouth Bass[2] / Achigan à petite bouche[2]		4	2						
Hurds Lake / Lac Hurds 4504/7640 Bagot Twp./Canton de Bagot Renfrew Co./Cté de Renfrew	Walleye[1] / Doré[1]					4	4			
	Largemouth Bass[4] / Achigan à grande bouche[4]									
	Northern Pike[1] / Brochet[1]						4	4		
Isaac Lake / Lac Isaac 4447/8114 Albemarle Twp./Canton d'Albemarle Bruce Co./Cté de Bruce	Yellow Perch[4] / Perchaude[4]									
	Northern Pike[1] / Brochet[1]							4	4	4
Isabella Lake / Lac Isabella 4524/7949 Christie Twp./Canton de Christie Parry Sound Dist./Dist. de Parry Sound	Northern Pike[1] / Brochet[1]							4	4	2
	Walleye[1] / Doré[1]						2			

Location/ Emplacement	Species/ Espèces	15-20 (6-8)	20-25 (8-10)	25-30 (10-12)	30-35 (12-14)	35-45 (14-18)	45-55 (18-22)	55-65 (22-26)	65-75 (26-30)	> 75 (30)
		Fish size in centimetres (inches) / Longueur du poisson en centimètres (pouces)								
Jordan Lake / Lac Jordan 4504/7804 Cardiff Twp./Canton de Cardiff Haliburton Co./Cte de Haliburton	Yellow Perch[1] / Perchaude[1]		4	4						
Lake Joseph / Lac Joseph 4510/7944 Medora Twp./Canton de Medora Muskoka D.M./Mun. de dist. de Muskoka	Smallmouth Bass[2] / Achigan à petite bouche[2]				4	4				
	Rainbow Smelt[2] / Éperlan arc-en-ciel[2]	4								
	Lake Trout[2] / Truite de lac[2]								4	4
	Cisco[2] / Cisco[2]									
	Whitefish[2] / Grand corégone[2]									
	Rock Bass[2] / Crapet de roche[2]		4							
Julian Lake / Lac Julian 4436/7809 Burleigh Twp./Canton de Burleigh Peterborough Co./Cte de Peterborough	Smallmouth Bass[4] / Achigan à petite bouche[4]				4	4	2			
Kahshe Lake / Lac Kahshe 4450/7918 Morrison Twp./Canton de Morrison Muskoka D.M./Mun. de dist. de Muskoka	Northern Pike[1] / Brochet[1]							4	4	4
	Walleye[1] / Doré[1]									
	Smallmouth Bass[2] / Achigan à petite bouche[2]				4	4				
	Largemouth Bass[2] / Achigan à grande bouche[2]									
	Yellow Perch[1] / Perchaude[1]									
	Black Crappie[1] / Marigane noire[1]									
	Rock Bass[1] / Crapet de roche[1]									
	Pumpkinseed[1] / Crapet-soleil[1]									

		15-20 (6-8)	20-25 (8-10)	25-30 (10-12)	30-35 (12-14)	35-45 (14-18)	45-55 (18-22)	55-65 (22-26)	65-75 (26-30)	> 75 (30)
(Orangeville Reservoir) Lac Island (Réservoir Orangeville) 4355/8006 Mono Twp./Canton de Mono Dufferin Co. /Cté de Dufferin	Largemouth Bass Achigan à grande bouche[2]				4	4	4			
	Northern Pike[2] Brochet[2]					4	4	2		
	Yellow Perch[2] Perchaude[2]				4					
	Pumpkinseed[1] Crapet-soleil[1]									
	Brown Bullhead[2] Barbotte brune[2]									
Island (Proudfoot) Lake Lac Island (Proudfoot) 4541/7914 Proudfoot Twp./Canton de Proudfoot Parry Sound Dist./Dist. de Parry Sound	Brook Trout[5] Omble de fontaine[5]									
	Lake Trout[5] Truite de lac[5]							4	4	4
Jack Lake Lac Jack 4442/7802 Burleigh & Methuen Twps./ Cantons de Burleigh et de Methuen Peterborough Co./Cté de Peterborough	Walleye[1] Doré[1]						4	4	2	
	Smallmouth Bass[2] Achigan à petite bouche[2]									
	Largemouth Bass[1] Achigan à grande bouche[1]									
	Yellow Perch[1] Perchaude[1]									
	Cisco[1] Cisco[1]									
Jacks (Burden) Lake Lac Jacks (Burden) 4540/7920 Armour Twp./Canton d'Armour Parry Sound Dist./Dist. de Parry Sound	Northern Pike[1] Brochet[1]						4	4	2	
	Walleye[1] Doré[1]				4	4	2			
Jordan Lake Lac Jordan 4447/7738 Tudor Twp./Canton de Tudor Hastings Co./Cté de Hastings	Largemouth Bass[2] Achigan à grande bouche[2]				4	4	2			
	Yellow Perch[1] Perchaude[1]									
	Rock Bass[1] Crapet de roche[1]									
	Brown Bullhead[2] Barbotte brune[2]									

Women of childbearing age and children under 15 should only consume fish represented by the clear fish symbol-no more than 4 meals per month.

		15-20 (6-8)	20-25 (8-10)	25-30 (10-12)	30-35 (12-14)	35-45 (14-18)	45-55 (18-22)	55-65 (22-26)	65-75 (26-30)	> 75 (30)
	Cisco[2] Cisco[1]									
	Brown Bullhead[1] Barbotte brune[1]									
Kamaniskeg Lake Lac Kamaniskeg 4525/7741 Bangor & Sherwood Twps. Cantons de Bangor et de Sherwood Hastings & Renfrew Cos. Ctés de Hastings et de Renfrew	Lake Trout[2] Truite de lac[2]							4	4	2
	Smallmouth Bass[1] Achigan à petite bouche[1]					4	4	2		
	Yellow Perch[1] Perchaude[1]									
Kashagawigamog Lake/Lac Kashagawigamog 4459/7636 Minden Twp./Canton de Minden Haliburton Co./Cté de Haliburton	Walleye[1] Doré[1]						4	4	2	
	Smallmouth Bass[4] Achigan à petite bouche[4]					4	4			
	Whitefish[1] Grand corégone[1]									
Kashwakamak Lake Lac Kashwakamak 4452/7701 Clarendon & Barrie Twps Cantons de Clarendon et de Barrie Frontenac Co./Cté de Frontenac	Walleye[2] Doré[2]						4	4	2	
	Smallmouth Bass[1] Achigan à petite bouche[1]					4				
Kasshabog Lake Lac Kasshabog 4438/7758 Methuen Twp./Canton de Methuen Peterborough Co./Cté de Peterborough	Walleye[1] Doré[1]									
	Smallmouth Bass[5] Achigan à petite bouche[5]					4				
	Largemouth Bass[5] Achigan à grande bouche[5]					4				
	Yellow Perch[1] Perchaude[1]									
	Pumpkinseed[1] Crapet-soleil[1]									
	Cisco[1] Cisco[1]									
Katchewanooka Lake Lac Katchewanooka 4427/7816 Smith & Douro Twps Cantons de Smith et de Douro Peterborough Co./Cté de Peterborough	Yellow Perch[2] Perchaude[2]									
	Smallmouth Bass[2] Achigan à petite bouche[2]					4	4			
	Walleye[1] Doré[1]						4	4		

Les femmes en âge de procréer et les enfants de moins de 15 ans ne doivent consommer que les poissons illustrés du symbole du poisson clair et pas plus de quatre fois par mois.

Fish size in centimetres (inches)
Longueur du poisson en centimètres (pouces)

Location/ Emplacement	Species/ Espèces	15-20 (6-8)	20-25 (8-10)	25-30 (10-12)	30-35 (12-14)	35-45 (14-18)	45-55 (18-22)	55-65 (22-26)	65-75 (26-30)	> 75 (> 30)
Kawagama Lake **Lac Kawagama** 4518/7845 McClintock Twp./Canton de McClintock Haliburton Co./Cté de Haliburton	Lake Trout[2] Truite de lac[2]									
	Smallmouth Bass[2] Achigan à petite bouche[2]									
Kennebec Lake **Lac Kennebec** 4444/7658 Kennebec Twp./Canton de Kennebec Frontenac Co./Cté de Frontenac	Northern Pike[1] Brochet[1]						4			
	Walleye[1] Doré[1]					4	4			
	Smallmouth Bass[1] Achigan à petite bouche[1]		4	4	4	2				
	Largemouth Bass[1] Achigan à grande bouche[1]			4	4					
	Cisco[1] Cisco[1]									
Kennisis Lake **Lac Kennisis** 4513/7838 Havelock & Guilford Twps Cantons de Havelock et de Guilford Haliburton Co./Cté de Haliburton	Lake Trout[2] Truite de lac[2]						4	4	2	
	Longnose Sucker[2] Meunier rouge[2]					4	4			
Kernick Lake **Lac Kernick** 4537/7921 Armour Twp./Canton d'Armour Parry Sound Dist./Dist. de Parry Sound	Smallmouth Bass[2] Achigan à petite bouche[2]									
	Yellow Perch[2] Perchaude[2]			4	4					
Kerr Lake **Lac Kerr** 4502/7623 Lanark Twp./Canton de Lanark Lanark Co./Cté de Lanark	Brown Bullhead[2] Barbotte brune[2]									
	Smallmouth Bass[2] Achigan à petite bouche[2]					4				
	White Sucker[2] Meunier noir[2]						4			
	Yellow Perch[2] Perchaude[2]									
Kettle Creek **Ruisseau Kettle** 4238/8113 Yarmouth Twp./Canton d'Yarmouth Elgin Co./Cté d'Elgin	Carp[2] Carpe[2]									

Fish size in centimetres (inches)
Longueur du poisson en centimètres (pouces)

Location/ Emplacement	Species/ Espèces	15-20 (6-8)	20-25 (8-10)	25-30 (10-12)	30-35 (12-14)	35-45 (14-18)	45-55 (18-22)	55-65 (22-26)	65-75 (26-30)	> 75 (> 30)
Lake La Muir **Lac La Muir** 4550/7835 Bishop Twp./Canton de Bishop Nipissing Dist./Dist. de Nipissing	Lake Trout[2] Truite de lac[2]							4	2	
Laurel Creek **Ruisseau Laurel** Columbia Lake Reservoir Réservoir Columbia Lake 4329/8029 Waterloo R.M./Mun. rég. de Waterloo	Carp[2] Carpe[2]									
Lake Lavieille **Lac Lavieille** 4551/7814 Anglin & Dickson Twps Cantons d'Anglin et de Dickson Nipissing Dist./Dist. de Nipissing	Brook Trout[6] Omble de fontaine[6]					4				
	Whitefish[6] Grand corégone[6]									
	Lake Trout[6] Truite de lac[6]					4	4			
Le Grou Lake **Lac Le Grou** 4551/7954 E Mills Twp./Canton de Mills-E Parry Sound Dist./Dist. de Parry Sound	Smallmouth Bass[1] Achigan à petite bouche[1]			4	4	4	4			
Leonard Lake **Lac Leonard** 4504/7927 Monck Twp./Canton de Monck Muskoka D.M./Mun. de dist. de Muskoka	Walleye[1] Doré[1]						4	4	2	
	Smallmouth Bass[1] Achigan à petite bouche[1]			4	4	4				
	Whitefish[1] Grand corégone[1]									
Limerick Lake **Lac Limerick** 4453/7737 Limerick Twp./Canton de Limerick Hastings Co./Cté de Hastings	Smallmouth Bass[1] Achigan à petite bouche[1]				4					
	Lake Trout[4] Truite de lac[4]						4	4	2	
	Largemouth Bass[1] Achigan à grande bouche[1]				4	4				
Lingham Lake **Lac Lingham** 4446/7725 Grimsthorpe Twp./Canton de Grimsthorpe Hastings Co./Cté de Hastings	Largemouth Bass[2] Achigan à grande bouche[2]		4	4	4	4				

		15-20 (6-8)	20-25 (8-10)	25-30 (10-12)	30-35 (12-14)	35-45 (14-18)	45-55 (18-22)	55-65 (22-26)	65-75 (26-30)	> 75 (30)
Rivière Key 4554/8034 Parry Sound Dist./Dist. de Parry Sound	Walleye Doré[1]									
	Northern Pike[1] Brochet[1]							4	4	4
	Smallmouth Bass[1] Achigan à petite bouche[1]					4	4			
	Black Crappie[1] Marigane noire[1]									
	Brown Bullhead[1] Barbotte brune[1]									
	Redhorse Sucker[1] Suceur rouge[1]									
	White Sucker[1] Meunier noir[1]									
Kimball Lake **Lac Kimball** 4521/7841 Livingstone Twp./Canton de Livingstone Haliburton Co./Cté de Haliburton	Lake Trout[6] Truite de lac[6]					4	4			
	Smallmouth Bass[6] Achigan à petite bouche[6]		4	4	4	2	2			
Kioshkokwi Lake **Lac Kioshkokwi** 4605/7853 Pentland Twp./Canton de Pentland Nipissing Dist./Dist. de Nipissing	Whitefish[2] Grand corégone[2]					4	4			
	Lake Trout[1] Truite de lac[1]					4	2			
Koshlong Lake **Lac Koshlong** 4458/7829 Glamorgan Twp./Canton de Glamorgan Haliburton Co./Cté de Haliburton	Lake Trout[2] Truite de lac[2]					4	4	2		
	Smallmouth Bass[2] Achigan à petite bouche[2]				4	2				
	Rock Bass[1] Crapet de roche[1]	4	2							
	Rainbow Smelt[2] Éperlan arc-en-ciel[2]									
Kushog Lake **Lac Kushog** 4504/7847 Stanhope Twp./Canton de Stanhope Haliburton Co./Cté de Haliburton	Lake Trout[1] Truite de lac[1]						2			
	Smallmouth Bass[1] Achigan à petite bouche[1]		4	4	2					
L'Amable Lake **Lac l'Amable** 4501/7749 Faraday Twp./Canton de Faraday Hastings Co./Cté de Hastings	Lake Trout[1] Truite de lac[1]									
	Smallmouth Bass[1] Achigan à petite bouche[1]					4				

Women of childbearing age and children under 15 should only consume fish represented by the clear fish symbol-no more than 4 meals per month.

		15-20 (6-8)	20-25 (8-10)	25-30 (10-12)	30-35 (12-14)	35-45 (14-18)	45-55 (18-22)	55-65 (22-26)	65-75 (26-30)	> 75 (30)
Lake Lisgar **Lac Lisgar** Tillsonburg 4252/8044 Dereham Twp./Canton de Dereham Oxford Co./Cté d'Oxford	Largemouth Bass[5] Achigan à grande bouche[2]									
	Carp[2] Carpe[2]									
	Black Crappie[1] Marigane noire[1]									
	White Sucker[1] Meunier noir[1]									
Little Bald Lake **Lac Little Bald** 4434/7825 Harvey Twp./Canton de Harvey Peterborough Co./Cté de Peterborough	Walleye[1] Doré[1]					4				
	Smallmouth Bass[2] Achigan à petite bouche[2]				4					
	Largemouth Bass[2] Achigan à grande bouche[2]				4	4				
	Yellow Perch[1] Perchaude[1]									
	Rock Bass[1] Crapet de roche[1]		4							
	Bluegill[1] Crapet arlequin[1]									
Little Bob Lake **Lac Little Bob** 4452/7847 Lutterworth Twp./Canton de Lutterworth Haliburton Co./Cté de Haliburton	Cisco[1] Cisco[1]				4					
Little Credit River **Rivière Little Credit** 4350/7953 Caledon Twp./Canton de Caledon Peel R.M./Mun. rég. de Peel	Brook Trout[1] Omble de fontaine[1]									
Little Crooked Lake **Lac Little Crooked** 4550/7811 Dickson Twp./Canton de Dickson Nipissing Dist./Dist. de Nipissing	Brook Trout[1] Omble de fontaine[1]									
Little Dudmon Lake **Lac Little Dudmon** 4502/7821 Dudley Twp./Canton de Dudley Haliburton Co./Cté de Haliburton	Lake Trout[4] Truite de lac[4]								4	
	Rock Bass[1] Crapet de roche[1]		4							

Les femmes en âge de procréer et les enfants de moins de 15 ans ne doivent consommer que les poissons illustrés du symbole du poisson clair et pas plus de quatre fois par mois.

Location/ Emplacement	Species/ Espèces	15-20 (6-8)	20-25 (8-10)	25-30 (10-12)	30-35 (12-14)	35-45 (14-18)	45-55 (18-22)	55-65 (22-26)	65-75 (26-30)	> 75 (>30)
		Fish size in centimetres (inches) / Longueur du poisson en centimètres (pouces)								
Little French River / Rivière Little French 4615/8110 (R. 9/Rés. autochtone 9) Parry Sound Dist./Dist. de Parry Sound	Northern Pike[1] / Brochet[1]					⇦	⇦	⇦		
	Smallmouth Bass[1] / Achigan à petite bouche[1]	⇦	⇦							
	Rock Bass[1] / Crapet de roche[1]	⇦								
Little Gull Lake / Lac Little Gull 4450/7848 Lutterworth Twp./Canton de Lutterworth Haliburton Co./Cté de Haliburton	Splake[2] / Truite moulac[2]		⇦	⇦	⇦	(2)				
Little Hawk Lake / Lac Little Hawk 4509/7843 Stanhope Twp./Canton de Stanhope Haliburton Co./Cté de Haliburton	Lake Trout[2] / Truite de lac[2]				⇦	⇦	⇦	(4)	(4)	
	Smallmouth Bass[1] / Achigan à petite bouche[1]	⇦	⇦	(4)	(4)	(4)				
Little Kennisis Lake / Lac Little Kennisis 4515/7835 Havelock Twp./Canton de Havelock Haliburton Co./Cté de Haliburton	Lake Trout[2] / Truite de lac[2]	⇦	⇦	⇦	⇦	(4)	(2)	◆	◆	
	White Sucker[1] / Meunier noir[1]			⇦	⇦	(4)				
Little (Midland Park) Lake/Lac Little (Midland Park) 4444/7953 Tay Twp./Canton de Tay Simcoe Co./Cté de Simcoe	Largemouth Bass[1] / Achigan à grande bouche[1]		⇦	⇦	(4)	(4)				
Little Lake / Lac Little near Barrie/près de Barrie 4425/7940 Vespra Twp./Canton de Vespra Simcoe Co./Cté de Simcoe	Walleye[1] / Doré[1]			⇦	⇦	⇦	(4)	(4)	(4)	
	Northern Pike[1] / Brochet[1]					⇦	⇦	(4)	(4)	(4)
	Largemouth Bass[2] / Achigan à grande bouche[2]		⇦	⇦	⇦	(4)				
	Black Crappie[1] / Marigane noire[1]	⇦	⇦							
	Pumpkinseed[1] / Crapet-soleil[1]	⇦								
	Brown Bullhead[2] / Barbotte brune[2]		⇦	⇦	⇦	(4)				
	Carp[2] / Carpe[2]							⇦	⇦	⇦

Location/ Emplacement	Species/ Espèces	15-20 (6-8)	20-25 (8-10)	25-30 (10-12)	30-35 (12-14)	35-45 (14-18)	45-55 (18-22)	55-65 (22-26)	65-75 (26-30)	> 75 (>30)
		Fish size in centimetres (inches) / Longueur du poisson en centimètres (pouces)								
Loon (Dudmon) Lake / Lac Loon (Dudmon) 4501/7823 Dudley & Monmouth Twps Cantons de Dudley et de Monmouth Haliburton Co./Cté de Haliburton	Lake Trout[2] / Truite de lac[2]	⇦	⇦	⇦	⇦	⇦	⇦			
	Walleye[1] / Doré[1]		⇦	⇦	⇦	(4)	(4)	(2)		
	Smallmouth Bass[1] / Achigan à petite bouche[1]	⇦	⇦	⇦	⇦	(4)				
Loon (Pevensey) Lake / Lac Loon (Pevensey) 4540/7913 Proudfoot Twp./Canton de Proudfoot Parry Sound Dist./Dist. de Parry Sound	Lake Trout[5] / Truite de lac[5]		⇦	⇦	⇦	⇦	⇦	⇦		
Lorimer Lake / Lac Lorimer 4532/7958 Hagerman & Ferguson Twps Cantons de Hagerman et de Ferguson Parry Sound Dist./Dist. de Parry Sound	Largemouth Bass[1] / Achigan à grande bouche[1]			⇦	⇦	(4)				
	Northern Pike[1] / Brochet[1]				⇦	⇦	(4)	(4)	(4)	(4)
Loughborough Lake / Lac Loughborough 4427/7625 Storrington Twp./Canton de Storrington Frontenac Co./Cté de Frontenac	Lake Trout[2] / Truite de lac[2]					⇦	⇦	⇦	(4)	(4)
	Largemouth Bass[2] / Achigan à grande bouche[2]		⇦	⇦	(4)	(4)				
	Smallmouth Bass[2] / Achigan à petite bouche[2]				(4)	(4)	(2)			
	Splake[2] / Truite moulac[2]						⇦	⇦		
Lake Louisa / Lac Louisa 4528/7829 Lawrence Twp./Canton de Lawrence Haliburton Co./Cté de Haliburton	Lake Trout[5] / Truite de lac[5]			⇦	⇦	⇦	⇦			
Lovesick Lake / Lac Lovesick 4433/7813 Smith & Harvey Twps/Cantons de Smith et de Harvey Peterborough Co./Cté de Peterborough	Walleye[1] / Doré[1]		⇦	⇦	⇦	⇦	⇦			
	Smallmouth Bass[1] / Achigan à petite bouche[1]	⇦	⇦	⇦						
	Largemouth Bass[2] / Achigan à grande bouche[2]	⇦	⇦	⇦	⇦	⇦				
	Yellow Perch[1] / Perchaude[1]	⇦	⇦							
	Rock Bass[1] / Crapet de roche[1]	⇦								

		15-20 (6-8)	20-25 (8-10)	25-30 (10-12)	30-35 (12-14)	35-45 (14-18)	45-55 (18-22)	55-65 (22-26)	65-75 (26-30)	> 75 (30)
	Crapet de roche[1]									
	Yellow Perch[1] Perchaude[1]									
Little Maitland River **Rivière Little Maitland** above Bluevale Dam en amont du barrage Bluevale 4351/8115 Turnberry Twp./Canton de Turnberry Huron Co./Cté de Huron	Smallmouth Bass[2] Achigan à petite bouche[2]									
	Rock Bass[1] Crapet de roche[1]									
	Carp[2] Carpe[2]									
	White Sucker[1] Meunier noir[1]									
Little MyKiss Lake **Lac Little MyKiss** 4541/7814 Preston Twp./Canton de Preston Nipissing Dist./Dist. de Nipissing	Splake[3] Truite moulac[3]									
	Brook Trout[3] Omble de fontaine[3]									
Little Silver Lake **Lac Little Silver** 4448/7630 S. Sherbrooke Twp./Canton de Sherbrooke-S Lanark Co./Cté de Lanark	Largemouth Bass[1] Achigan à grande bouche[1]					4				
	Smallmouth Bass[2] Achigan à petite bouche[2]				4	4				
	White Sucker[1] Meunier noir[1]									
	Bluegill[1] Crapet arlequin[1]									
Livingstone Lake **Lac Livingstone** 4522/7843 Livingstone Twp./Canton de Livingstone Haliburton Co./Cté de Haliburton	Lake Trout[1] Truite de lac[1]						4	4	4	
Loafers Lake **Lac Loafers** 4344/7948 Brampton	Northern Pike[1] Brochet[1]									
	Largemouth Bass[2] Achigan à grande bouche[2]									
Long Lake **Lac Long** 4448/7615 N Burgess Twp./Canton de Burgess-N Lanark Co./Cté de Lanark	Yellow Perch[1] Perchaude[1]									
	Northern Pike[1] Brochet[1]						4	4	2	
	Largemouth Bass[1] Achigan à grande bouche[1]									

Women of childbearing age and children under 15 should only consume fish represented by the clear fish symbol-no more than 4 meals per month.

		15-20 (6-8)	20-25 (8-10)	25-30 (10-12)	30-35 (12-14)	35-45 (14-18)	45-55 (18-22)	55-65 (22-26)	65-75 (26-30)	> 75 (30)
	Pumpkinseed[1] Crapet-soleil[1]									
Lower Beverley Lake **Lac Lower Beverley** 4436/7608 S. Crosby & Bastard Twps Cantons de Crosby-S. et de Bastard Leeds Co./Cté de Leeds	Northern Pike[2] Brochet[2]							4	4	4
	Largemouth Bass[2] Achigan à grande bouche[2]						4	2		
	Yellow Perch[2] Perchaude[2]			4						
	Black Crappie[1] Marigane noire[1]									
	Bluegill[2] Crapet arlequin[2]									
	Brown Bullhead[2] Barbotte brune[2]									
	White Sucker[2] Meunier noir[2]									
Lower Buckhorn Lake **Lac Lower Buckhorn** 4432/7815 Smith & Harvey Twps Cantons de Smith et de Harvey Peterborough Co./Cté de Peterborough	Walleye[1] Doré[1]							4	2	
	Smallmouth Bass[2] Achigan à petite bouche[2]						4			
	Largemouth Bass[2] Achigan à grande bouche[2]									
	Yellow Perch[1] Perchaude[1]									
	Pumpkinseed[1] Crapet-soleil[1]									
Lower Fletcher Lake **Lac Lower Fletcher** 4521/7850 McClintock Twp./Canton de McClintock Haliburton Co./Cté de Haliburton	Lake Trout[4] Truite de lac[4]					4	4	4		
Lower Hay Lake **Lac Lower Hay** 4524/7815 Sabine Twp./Canton de Sabine Nipissing Dist./Dist. de Nipissing	Smallmouth Bass[1] Achigan à petite bouche[1]			4	4					
Lower Paudash Lake **Lac Lower Paudash** 4458/7801 Cardiff Twp./Canton de Cardiff Haliburton Co./Cté de Haliburton	Smallmouth Bass[2] Achigan à petite bouche[2]				4	4	2			
	Yellow Perch[6] Perchaude[6]									
	Cisco[6] Cisco[6]									

Les femmes en âge de procréer et les enfants de moins de 15 ans ne doivent consommer que les poissons illustrés du symbole du poisson clair et pas plus de quatre fois par mois.

Location/ Emplacement	Species/ Espèces	15-20 (6-8)	20-25 (8-10)	25-30 (10-12)	30-35 (12-14)	35-45 (14-18)	45-55 (18-22)	55-65 (22-26)	65-75 (26-30)	> 75 > (30)
		Fish size in centimetres (inches) Longueur du poisson en centimètres (pouces)								
Lower Rideau Lake Lac Lower Rideau 4451/7607 N & S Elmsley Twps Cantons d'Elmsley N et S Lanark & Leeds Cos Cités de Lanark et de Leeds	Lake Trout[1] Truite de lac[1]					◁	4	4	4	
	Walleye[1] Doré[1]							4	2	
Lucknow River Rivière Lucknow 4357/8131 Kinloss Twp /Canton de Kinloss Bruce Co./Cté de Bruce	Brook Trout[2] Omble de fontaine[2]	◁	◁	◁	◁	4				
Lutterworth Lake Lac Lutterworth 4452/7850 Lutterworth Twp /Canton de Lutterworth Haliburton Co./Cté de Haliburton	Yellow Perch[1] Perchaude[1]	◁	4	2	◆					
	White Sucker[1] Meunier noir[1]			◁	◁	◁	4			
	Lake Trout[1] Truite de lac[1]				◁					
Lynn River Rivière Lynn Crystal Lake/Lac Crystal 4250/8018 Haldimand-Norfolk R M Mun rég de Haldimand-Norfolk	Carp[2] Carpe[2]	◁	◁	◁	◁	◁	◁	◁		
Lynn River Rivière Lynn 4250/8020 Haldimand-Norfolk R M Mun rég de Haldimand-Norfolk	White Sucker[2] Meunier noir[2]	◁	◁	◁	◁					
	Rock Bass[2] Crapet de roche[2]	◁								
	Pumpkinseed[2] Crapet-soleil[2]	◁								
Lyons Creek Ruisseau Lyons at Hwy 140 Près de la route 140 4258/7912 Niagara R M /Mun rég de Niagara	Carp[2] Carpe[2]		4	4	2	1	1	◆	◆	
	Brown Bullhead[2] Barbotte brune[2]		◁	4	4					
	Largemouth Bass[2] Achigan à grande bouche[2]	◁	4							
	Pumpkinseed[2] Crapet-soleil[2]	2								
	Bluegill[2] Crapet arlequin[2]	2								

Location/ Emplacement	Species/ Espèces	15-20 (6-8)	20-25 (8-10)	25-30 (10-12)	30-35 (12-14)	35-45 (14-18)	45-55 (18-22)	55-65 (22-26)	65-75 (26-30)	> 75 > (30)
		Fish size in centimetres (inches) Longueur du poisson en centimètres (pouces)								
Madawaska River Rivière Madawaska Stewartville headpond Réservoir Stewartville 4523/7635 Bagot & McNab Twps Cantons de Bagot et McNab Renfrew Co./Cté de Renfrew	Walleye[1] Doré[1]		◁	◁	◁	4	4			
	Northern Pike[1] Brochet[1]						◁	4		
Magnetawan River Rivière Magnetawan Poverty Bay/Baie Poverty 4541/7944 Croft Twp./Canton de Croft Parry Sound Dist /Dist de Parry Sound	Smallmouth Bass[1] Achigan à petite bouche[1]	◁	4	4	4	4				
Maitland River Rivière Maitland above Wroxeter en amont de Wroxeter 4352/8109 Howick Twp./Canton de Howick Bruce Co /Cté de Bruce	Smallmouth Bass[2] Achigan à petite bouche[2]		◁	◁	◁					
	Rock Bass[1] Crapet de roche[1]	◁								
	White Sucker[1] Meunier noir[1]			◁	◁	◁	◁			
	Brown Bullhead[2] Barbotte brune[2]	◁	◁							
Maitland River Rivière Maitland above Wingham Dam en amont du barrage Wingham 4353/8119 Turnberry Twp./Canton de Turnberry Huron Co /Cté de Huron	Smallmouth Bass[2] Achigan à petite bouche[2]		◁	◁	◁	4				
	Carp[2] Carpe[2]						◁	◁		
	White Sucker[1] Meunier noir[1]		◁	◁	◁					
Maitland River Rivière Maitland below Wingham Dam en aval de barrage Wingham 4346/8132 Huron Co /Cté de Huron	Smallmouth Bass[2] Achigan à petite bouche[2]	◁	◁	◁	◁	4	2			
	Carp[2] Carpe[2]						◁	◁	4	4
	Rock Bass[1] Crapet de roche[1]	◁								
Maitland River Rivière Maitland mouth/embouchure 4345/8142 Goderich Twp /Canton de Goderich Huron Co./Cté de Huron	Smallmouth Bass[2] Achigan à petite bouche[2]		◁	◁	◁	4				
	Largemouth Bass[2] Achigan à grande bouche[2]		◁	◁						
	Carp[2] Carpe[2]							◁	4	

		15-20 (6-8)	20-25 (8-10)	25-30 (10-12)	30-35 (12-14)	35-45 (14-18)	45-55 (18-22)	55-65 (22-26)	65-75 (26-30)	> 75 (30)
	Poissons-castors[5]								4	
Lyons Creek Ruisseau Lyons downstream of QEW en aval de QEW 4308/7903 Niagara R.M./Mun. rég. de Niagara	Largemouth Bass[2] Achigan à grande bouche[2]					4				
	Carp[2,7] Carpe[2,7]									
	Brown Bullhead[2] Barbotte brune[2]									
	Pumpkinseed[2] Crapet-soleil[2]									
	Bluegill[2] Crapet arlequin[2]									
Mackie Lake Lac Mackie 4505/7659 Miller Twp./Canton de Miller Frontenac Co./Cté de Frontenac	Smallmouth Bass[1] Achigan à petite bouche[1]				4	4	2			
	Largemouth Bass[1] Achigan à grande bouche[1]									
MacLean Lake Lac MacLean 4449/7939 Matchedash Twp. Canton de Matchedash Simcoe Co./Cté de Simcoe	Black Crappie[4] Marigane noire[2]					4				
	Northern Pike[1] Brochet[1]							4	4	4
	Smallmouth Bass[2] Achigan à petite bouche[2]				4	4	2			
	Largemouth Bass[2] Achigan à grande bouche[2]					4	2			
Madawaska Lake Lac Madawaska Arnprior headpond/Réservoir Arnprior 4528/7621 McNab Twp./Canton de McNab Renfrew Co./Cté de Renfrew	Walleye[1] Doré[1]					4	4	2		
	Northern Pike[1] Brochet[1]									2
	Smallmouth Bass[2] Achigan à petite bouche[2]			4	4	2				
	Largemouth Bass[2] Achigan à grande bouche[2]					4	4			
	Yellow Perch[1] Perchaude[1]									
	Black Crappie[1] Marigane noire[1]									
	Channel Catfish[2] Barbue de rivière[2]						4	2		
	Brown Bullhead[2] Barbotte brune[2]				4					

Women of childbearing age and children under 15 should only consume fish represented by the clear fish symbol-no more than 4 meals per month.

		15-20 (6-8)	20-25 (8-10)	25-30 (10-12)	30-35 (12-14)	35-45 (14-18)	45-55 (18-22)	55-65 (22-26)	65-75 (26-30)	> 75 (30)
	Crapet de roche[1]		4							
	Pumpkinseed[2] Crapet-soleil[2]									
Manitouwaba Lake Lac Manitouwaba 4524/7942 Monteith Twp./Canton de Monteith Parry Sound Dist./Dist. de Parry Sound	Smallmouth Bass[1] Achigan à petite bouche[1]		4	4	2					
Manitouwabing Lake Lac Manitouwabing 4529/7954 McKellar Twp./Canton de McKellar Parry Sound Dist./Dist. de Parry Sound	Northern Pike[1] Brochet[1]							4	4	2
	Walleye[1] Doré[1]			4	4	4	2			
Marlatts Pond Étang Marlatts Lake Gibson/Lac Gibson 4307/7913 Thorold Twp./Canton de Thorold Niagara R.M./Mun. rég. de Niagara	Carp[5] Carpe[5]						4	2	1	
	Rock Bass[5] Crapet de roche[5]									
	Pumpkinseed[5] Crapet-soleil[5]									
	Bluegill[5] Crapet arlequin[5]									
	Largemouth Bass[5] Achigan à grande bouche[5]					4	4			
	White Crappie[5] Marigane blanche[5]									
Marl Lakes Lacs Marl 4410/8103 Brant Twp./Canton de Brant Bruce Co./Cté de Bruce	Largemouth Bass[2] Achigan à grande bouche[2]			4	4	4				
	Yellow Perch[1] Perchaude[1]									
Martindale Pond Étang Martindale 4311/7916 Grantham Twp./Canton de Grantham Niagara R.M./Mun. rég. de Niagara	Northern Pike[1] Brochet[1]									
	Carp[2,7] Carpe[2,7]						4	2	2	
	Smallmouth Bass[2] Achigan à petite bouche[2]					4				
	Largemouth Bass[2] Achigan à grande bouche[2]									
Continued next page *Suite page suivante*	Yellow Perch[1] Perchaude[1]									

Les femmes en âge de procréer et les enfants de moins de 15 ans ne doivent consommer que les poissons illustrés du symbole du poisson clair et pas plus de quatre fois par mois.

Location/ Emplacement	Species/ Espèces	15-20 (6-8)	20-25 (8-10)	25-30 (10-12)	30-35 (12-14)	35-45 (14-18)	45-55 (18-22)	55-65 (22-26)	65-75 (26-30)	> 75 (30)
		Fish size in centimetres (inches) Longueur du poisson en centimètres (pouces)								
Martindale Pond Étang Martindale *Cont'd/Suite*	Rock Bass[1] Crapet de roche[1]	⇦	⇦							
	Pumpkinseed[1] Crapet-soleil[1]	4								
	Brown Bullhead[2] Barbotte brune[2]	⇦	⇦	4	2					
	White Sucker[2] Meunier noir[2]				⇦	⇦				
Mary Lake Lac Mary 4515/7915 Stephenson Twp Canton de Stephenson Muskoka D. M./Mun. de dist de Muskoka	Lake Trout[2] Truite de lac[2]				2	◆	◆	◆	◆	◆
	Smallmouth Bass[2] Achigan à petite bouche[2]	4	4	4	2	◆				
	Rainbow Smelt[2] Éperlan arc-en-ciel[2]	2								
Matchedash Lake Lac Matchedash 4447/7929 Orillia & Matchedash Twps Cantons d'Orillia et de Matchedash Simcoe Co./Cté de Simcoe	Largemouth Bass[2] Achigan à grande bouche[2]		⇦	⇦	4	4				
	Walleye[1] Doré[1]				⇦	⇦				
Mazinaw Lake Lac Mazinaw 4455/7712 Abinger Twp./Canton d'Abinger Lennox & Addington Co. Cté de Lennox et d'Addington	Smallmouth Bass[2] Achigan à petite bouche[2]	⇦	⇦	⇦	4	4	◆			
	Walleye[2] Doré[2]		⇦	⇦	⇦	4	2	◆		
	Lake Trout[2] Truite de lac[2]	⇦	⇦	4	4	4	2	◆	◆	
McCann Lake Lac McCann 4522/7854 McClintock Twp./Canton de McClintock Haliburton Co./Cté de Haliburton	Lake Trout[1] Truite de lac[1]					⇦	⇦	⇦		
McCauley Lake Lac McCauley 4533/7807 Airy & Murchison Twps. Cantons d'Airy et de Murchison Nipissing Dist./Dist. de Nipissing	Lake Trout[2] Truite de lac[2]				4	2	◆	◆	◆	◆
McCraney Lake	Lake Trout[1]									

Location/ Emplacement	Species/ Espèces	15-20 (6-8)	20-25 (8-10)	25-30 (10-12)	30-35 (12-14)	35-45 (14-18)	45-55 (18-22)	55-65 (22-26)	65-75 (26-30)	> 75 (30)
		Fish size in centimetres (inches) Longueur du poisson en centimètres (pouces)								
Meadow (Mead) Lake Lac Meadow (Mead) 4522/7935 Monteith Twp./Canton de Monteith Parry Sound Dist./Dist. de Parry Sound	Largemouth Bass[1] Achigan à grande bouche[1]	⇦	4	4	4	2	◆			
Memesagamesing Lake/Lac Memesagamesing 4600/8000 Hardy Twp./Canton de Hardy Parry Sound Dist./Dist. de Parry Sound	Walleye[1] Doré[1]			⇦	4	2	◆	◆	◆	◆
	Smallmouth Bass[1] Achigan à petite bouche[1]	⇦	4	4	2	2				
	Northern Pike[1] Brochet[1]						2	◆	◆	◆
	White Sucker[1] Meunier noir[1]			⇦	⇦	⇦				
	Lake Trout[1] Truite de lac[1]					4	2	◆	◆	◆
Mephisto Lake Lac Mephisto 4456/7735 Cashel Twp./Canton de Cashel Hastings Co./Cté de Hastings	Lake Trout[2] Truite de lac[2]	⇦	⇦	⇦	⇦	⇦	⇦			
	Smallmouth Bass[1] Achigan à petite bouche[1]			⇦	⇦	4	◆			
Methuen Lake Lac Methuen 4443/7755 Methuen Twp./Canton de Methuen Peterborough Co./Cté de Peterborough	Smallmouth Bass[4] Achigan à petite bouche[4]		⇦	⇦	⇦	4	2	◆		
	Largemouth Bass[1] Achigan à grande bouche[1]		⇦	⇦	⇦	4				
Middle Maitland River Rivière Middle Maitland above Brussels Dam en amont du barrage Brussels 4344/8115 Morris & Grey Twps. Canton de Morris et de Grey Huron Co./Cté de Huron	Smallmouth Bass[2] Achigan à petite bouche[2]	⇦	⇦	⇦	⇦	4	4			
	Carp[2] Carpe[2]							4	4	
	White Sucker[1] Meunier noir[1]			⇦	⇦	⇦				
Mill Lake Lac Mill 4522/8000 McDougall Twp./Canton de McDougall Parry Sound Dist./Dist. de Parry Sound	Smallmouth Bass[1] Achigan à petite bouche[1]	⇦	4	4	4	◆				
	Walleye[1] Doré[1]				4	2	2			
Mill Pond Étang Mill 4352/7927 Richmond Hill	Largemouth Bass[2] Achigan à grande bouche[2]		⇦	⇦	⇦	4				
	Yellow Perch[1] Perchaude[1]	⇦	⇦	⇦						

		15-20 (6-8)	20-25 (8-10)	25-30 (10-12)	30-35 (12-14)	35-45 (14-18)	45-55 (18-22)	55-65 (22-26)	65-75 (26-30)	> 75 (30)
McCraney Lake **Lac McCraney** 4534/7854 McCraney Twp./Canton de McCraney Nipissing Dist./Dist. de Nipissing	Lake Trout[1] Truite de lac[1]					4				
McFadden Lake **Lac McFadden** 4520/7851 McClintock Twp./Canton de McClintock Haliburton Co./Cté de Haliburton	Lake Trout[1] Truite de lac[1]							4		
McGarvey Lake **Lac McGarvey** 4526/7834 Lawrence Twp./Canton de Lawrence Haliburton Co./Cté de Haliburton	Lake Trout[1] Truite de lac[1]								4	4
McKay Lake **Lac McKay** 4503/7910 Draper Twp./Canton de Draper Muskoka D. M./Mun. de dist. de Muskoka	White Sucker[1] Meunier noir[1]									
McKenzie Creek **Ruisseau McKenzie** 4301/8013 Tuscarora Twp./Canton de Tuscarora Brant Co./Cté de Brant	White Sucker[1] Meunier noir[1]							4		
	White Crappie[2] Marigane blanche[2]									
McKellar Lake **Lac McKellar** 4531/7956 McKellar Twp./Canton de McKellar Parry Sound Dist./Dist. de Parry Sound	Walleye[1] Doré[1]					4	4			
	Northern Pike[1] Brochet[1]								4	4
McKenzie Lake **Lac McKenzie** 4522/7801 Sabine Twp./Canton de Sabine Nipissing Dist./Dist. de Nipissing	Smallmouth Bass[1] Achigan à petite bouche[1]			4	4					
McNab Lake **Lac McNab** 4438/8104 Keppel Twp./Canton de Keppel Grey Co./Cté de Grey	Northern Pike[1] Brochet[1]								4	
McQuaby Lake **Lac McQuaby** 4602/7934 Nipissing Twp./Canton de Nipissing Parry Sound Dist./Dist. de Parry Sound	Walleye[1] Doré[1]					4	4			

Women of childbearing age and children under 15 should only consume fish represented by the clear fish symbol-no more than 4 meals per month.

		15-20 (6-8)	20-25 (8-10)	25-30 (10-12)	30-35 (12-14)	35-45 (14-18)	45-55 (18-22)	55-65 (22-26)	65-75 (26-30)	> 75 (30)
	Rock Bass[1] Crapet de roche[1]									
	Pumpkinseed[1] Crapet-soleil[1]									
	Carp[2] Carpe[2]									
	White Sucker[1] Meunier noir[1]									
Millichamp Lake **Lac Millichamp** 4519/7850 McClintock Twp./Canton de McClintock Haliburton Co./Cté de Haliburton	Brook Trout[1] Omble de fontaine[1]		4	4						
Milne Reservoir **Réservoir Milne** Rouge River/Rivière Rouge 4349/7913 Markham	Largemouth Bass[2] Achigan à grande bouche[2]									
	Rock Bass[1] Crapet de roche[1]									
	Black Crappie[2] Marigane noire[2]									
	Carp[5] Carpe[5]									
Mink Lake **Lac Mink** 4533/7703 Wilberforce Twp./Canton de Wilberforce Renfrew Co./Cté de Renfrew	Walleye[1] Doré[1]							4	4	
	Northern Pike[1] Brochet[1]								4	
	Yellow Perch[1] Perchaude[1]				4					
	Whitefish[2] Grand corégone[2]									
Miskokway Lake **Lac Miskokway** 4530/8014 Burton Twp./Canton de Burton Parry Sound Dist./Dist. de Parry Sound	Smallmouth Bass[6] Achigan à petite bouche[6]			4	4					
	Cisco[6] Cisco[6]		4							
	Lake Trout[6] Truite de lac[6]					4				
Miskwabi Lake **Lac Miskwabi** 4503/7819 Dudley Twp./Canton de Dudley Haliburton Co./Cté de Haliburton	Lake Trout[2] Truite de lac[2]									
	Smallmouth Bass[1] Achigan à petite bouche[1]				4	4	4			

Les femmes en âge de procréer et les enfants de moins de 15 ans ne doivent consommer que les poissons illustrés du symbole du poisson clair et pas plus de quatre fois par mois.

Location/ Emplacement	Species/ Espèces	Fish size in centimetres (inches) / Longueur du poisson en centimètres (pouces) 15-20 (6-8)	20-25 (8-10)	25-30 (10-12)	30-35 (12-14)	35-45 (14-18)	45-55 (18-22)	55-65 (22-26)	65-75 (26-30)	> 75 (30)
Mississagagon Lake Lac Mississagagon 4452/7705 Barrie Twp./Canton de Barrie Frontenac Co./Cté de Frontenac	Walleye[1] Doré[1]					4	2			
	Northern Pike[1] Brochet[1]						4	4	4	2
	Smallmouth Bass[2] Achigan à petite bouche[2]					4	4			
	Largemouth Bass[1] Achigan à grande bouche[1]				4	4	2			
	Yellow Perch[2] Perchaude[2]									
	Cisco[1] Cisco[1]									
Mississagua Lake Lac Mississagua 4442/7819 Harvey Twp./Canton de Harvey Peterborough Co./Cté de Peterborough	Lake Trout[1] Truite de lac[1]						4	4	4	
	Smallmouth Bass[1] Achigan à petite bouche[1]		4	4						
Mississippi Lake Lac Mississippi 4505/7610 Drummond Twp./Canton de Drummond Lanark Co./Cté de Lanark	Walleye[2] Doré[2]					4	4	2		
	Northern Pike[2] Brochet[2]						4	4	4	
	Largemouth Bass[5] Achigan à grande bouche[5]					4				
	Smallmouth Bass[5] Achigan à petite bouche[5]					4				
	Yellow Perch[2] Perchaude[2]			4						
	Brown Bullhead[5] Barbotte brune[5]									
	Rock Bass[5] Crapet de roche[5]			4						
	Pumpkinseed[5] Crapet-soleil[5]									
	Bluegill[5] Crapet arlequin[5]									

Location/ Emplacement	Species/ Espèces	Fish size in centimetres (inches) / Longueur du poisson en centimètres (pouces) 15-20 (6-8)	20-25 (8-10)	25-30 (10-12)	30-35 (12-14)	35-45 (14-18)	45-55 (18-22)	55-65 (22-26)	65-75 (26-30)	> 75 (30)
Mississippi River Rivière Mississippi *Continued/Suite*	White Sucker[2] Meunier noir[2]									
	Yellow Perch[2] Perchaude[2]									
	Channel Cattish[2] Barbue de rivière[2]					4	4	2		
	Pumpkinseed[2] Crapet-soleil[2]									
	Brown Bullhead[2] Barbotte brune[2]									
Mitchell Lake Lac Mitchell 4434/7857 Eldon Twp./Canton de Eldon Victoria Co./Cté de Victoria	Smallmouth Bass[2] Achigan à petite bouche[2]									
	Largemouth Bass[1] Achigan à grande bouche[1]					4	4			
	Rock Bass[1] Crapet de roche[1]									
	Yellow Perch[1] Perchaude[1]									
	Brown Bullhead[1] Barbotte brune[1]									
Mohawk Lake Lac Mohawk 4308/8013 Brantford	White Sucker[5] Meunier noir[5]									
	Carp[5] Carpe[5]						4	4		
	Largemouth Bass[5] Achigan à grande bouche[5]									
Moira Lake Lac Moira 4430/7727 Huntingdon Twp. Canton de Huntingdon Hastings Co./Cté de Hastings	Walleye[5] Doré[5]			4	4	4	2			
	Northern Pike[5] Brochet[5]						4	4	4	4
	Smallmouth Bass[5] Achigan à petite bouche[5]	4	4	4	4	4				
	Largemouth Bass[6] Achigan à grande bouche[6]				4	4	2			
	Yellow Perch[6] Perchaude[6]									
	Rock Bass[6] Crapet de roche[6]	4	4							

		15-20 (6-8)	20-25 (8-10)	25-30 (10-12)	30-35 (12-14)	35-45 (14-18)	45-55 (18-22)	55-65 (22-26)	65-75 (26-30)	> 75 (30)
Mississippi River / Rivière Mississippi Carleton Place Appleton entre Carleton Place et Appleton 4509/7607 Beckwith Twp / Canton de Beckwith Lanark Co /Cté de Lanark	Smallmouth Bass[5] Achigan à petite bouche[5]			4	4	2				
	White Sucker[5] Meunier noir[5]				🐟	🐟	4			
	Brown Bullhead[5] Barbotte brune[5]		🐟	🐟	🐟					
	Pumpkinseed[2] Crapet-soleil[2]	🐟	4							
	Rock Bass[1] Crapet de roche[1]	4	4							
	Walleye[2] Doré[2]							2	🐟	
Mississippi River / Rivière Mississippi Appleton - Almonte entre Appleton et Almonte 4511/7608 Ramsey Twp /Canton de Ramsey Lanark Co /Cté de Lanark	Smallmouth Bass[5] Achigan à petite bouche[5]		🐟	4	4	4				
	Walleye[5] Doré[5]						4	4		
	Northern Pike[5] Brochet[5]				🐟	4	4	2	🐟	
	Brown Bullhead[5] Barbotte brune[5]		🐟	🐟	🐟	🐟				
	Pumpkinseed[2] Crapet-soleil[2]	🐟								
Mississippi River Snye / Rivière Mississippi Snye 4527/7615 Ottawa-Carleton R M Mun rég d'Ottawa-Carleton	Largemouth Bass[5] Achigan à grande bouche[5]	🐟	🐟	🐟	🐟	🐟				
	Smallmouth Bass[6] Achigan à petite bouche[6]					🐟				
	Yellow Perch[5] Perchaude[5]	🐟	🐟							
	Rock Bass[6] Crapet de roche[6]	🐟								
Mississippi River / Rivière Mississippi mouth/embouchure 4526/7616 Ottawa-Carleton R M Mun rég d'Ottawa-Carleton	Smallmouth Bass[2] Achigan à petite bouche[2]	4	4	4	4	4				
	Walleye[2] Doré[2]		🐟	🐟	4	4	2	🐟	🐟	🐟
	Redhorse Sucker[2] Suceur rouge[2]		🐟	🐟	🐟	🐟	4			
	Northern Pike[2] Brochet[2]					🐟	🐟			
	American Eel[2] Anguille d'Amérique[2]						🐟	🐟	🐟	🐟

Continued top right
Suite colonne de droite

🐟 **Women of childbearing age and children under 15 should only consume fish represented by the clear fish symbol-no more than 4 meals per month.**

		15-20 (6-8)	20-25 (8-10)	25-30 (10-12)	30-35 (12-14)	35-45 (14-18)	45-55 (18-22)	55-65 (22-26)	65-75 (26-30)	> 75 (30)
	Pumpkinseed[6] Crapet-soleil[6]	🐟								
	Brown Bullhead[6] Barbotte brune[6]		🐟	🐟	🐟					
	White Sucker[6] Meunier noir[6]	🐟	🐟	🐟	🐟	🐟	🐟			
Moira River / Rivière Moira below Hwy 7 Sous la route 7 4430/7730 Hastings Co./Cté de Hastings	Smallmouth Bass[6] Achigan à petite bouche[6]	4	4	4	4	2				
	Largemouth Bass[6] Achigan à grande bouche[6]		4	4						
	Northern Pike[6] Brochet[6]						4			
	Rock Bass[6] Crapet de roche[6]	4	4							
	Pumpkinseed[6] Crapet-soleil[6]	2								
	White Sucker[6] Meunier noir[6]	🐟	🐟	🐟	🐟	🐟	4			
Moira River / Rivière Moira Highway 37/Route 37 4416/7720 Hastings Co /Cté de Hastings	Smallmouth Bass[6] Achigan à petite bouche[6]	🐟	🐟	🐟	4					
	Largemouth Bass[6] Achigan à grande bouche[6]	🐟	🐟	🐟	🐟					
	Northern Pike[6] Brochet[6]					🐟	4	4	4	
	Walleye[6] Doré[6]			🐟	🐟	4				
	Rock Bass[6] Crapet de roche[6]	🐟	4							
	Pumpkinseed[6] Crapet-soleil[6]	🐟								
	Brown Bullhead[6] Barbotte brune[6]	🐟	🐟	🐟						
	White Sucker[6] Meunier noir[6]	🐟	🐟	🐟	🐟	🐟	4			
Monahan Drain / Drain Monahan constructed wetland/marécage artificiel 4520/7554 Kanata	White Sucker[2] Meunier noir[2]	🐟	🐟	🐟	🐟	🐟				
	Brown Bullhead[1,2] Barbotte brune[1,2]	🐟	🐟							
	Bluegill[2] Crapet arlequin[2]	🐟								

🐟 **Les femmes en âge de procréer et les enfants de moins de 15 ans ne doivent consommer que les poissons illustrés du symbole du poisson clair et pas plus de quatre fois par mois.**

Location/ Emplacement	Species/ Espèces	Fish size in centimetres (inches) Longueur du poisson en centimètres (pouces) 15-20 (6-8)	20-25 (8-10)	25-30 (10-12)	30-35 (12-14)	35-45 (14-18)	45-55 (18-22)	55-65 (22-26)	65-75 (26-30)	75 (30)
Monck Lake **Lac Monck** 4500/7807 Cardiff Twp /Canton de Cardiff Haliburton Co /Cté de Haliburton	Smallmouth Bass[1] Achigan à petite bouche[1]			4	4					
	Largemouth Bass[2] Achigan à grande bouche[2]				4	4	2			
Moon River **Rivière Moon** mouth area/embouchure 4508/7959 Parry Sound Dist /Dist de Parry Sound	Walleye[2] Doré[2]						4	4	4	
	Northern Pike[2] Brochet[2]									
	Smallmouth Bass[2] Achigan à petite bouche[2]					4	4			
	Largemouth Bass[2] Achigan à grande bouche[2]					4				
	Black Crappie[2] Marigane noire[2]				4					
	Brown Bullhead[2] Barbotte brune[2]					4				
Moot Lake **Lac Moot** 4509/7910 McLean Twp /Canton de McLean Muskoka D M /Mun de dist de Muskoka	White Sucker[1] Meunier noir[1]					4				
	Largemouth Bass[5] Achigan à grande bouche[5]		4	4	4	2				
Morrison Lake **Lac Morrison** 4452/7927 Wood Twp /Canton de Wood Muskoka D M /Mun de dist de Muskoka	Smallmouth Bass[1] Achigan à petite bouche[1]			4	4	2				
Mountain Lake **Lac Mountain** 4443/8041 St Vincent Twp /Canton de St Vincent Grey Co /Cté de Grey	Walleye[1] Doré[1]					4	4	4		
	Smallmouth Bass[2] Achigan à petite bouche[2]					4				
Mountsberg Reservoir **Réservoir Mountsberg** 4326/8002 Hamilton-Wentworth R M / Mun rég de Hamilton-Wentworth	Largemouth Bass[2] Achigan à grande bouche[2]									
Mud Lake **Lac Mud** 4601/8000 I R. 9/Rés autochtone 9 Parry Sound Dist./Dist de Parry Sound	Northern Pike[1] Brochet[1]					4	2	2		

Location/ Emplacement	Species/ Espèces	Fish size in centimetres (inches) Longueur du poisson en centimètres (pouces) 15-20 (6-8)	20-25 (8-10)	25-30 (10-12)	30-35 (12-14)	35-45 (14-18)	45-55 (18-22)	55-65 (22-26)	65-75 (26-30)	> 75 (> 30)
Muskrat Lake **Lac Muskrat** 4540/7655 Westmeath & Ross Twps Cantons de Westmeath et de Ross Renfrew Co /Cté de Renfrew	Walleye[1] Doré[1]					4	4	2		
	Northern Pike[1] Brochet[1]					4	4			
	Lake Trout[2] Truite de lac[2]							4	4	2
	Rainbow Smelt[1] Éperlan arc-ce-ciel[1]		4	4						
Musselman Lake **Lac Musselman** 4420/7916 Whitchurch Twp /Canton de Whitchurch York R M /Mun rég d'York	White Sucker[2] Meunier noir[2]									
	Rock Bass[2] Crapet de roche[2]									
	Brown Bullhead[2] Barbotte brune[2]									
	Yellow Perch[1] Perchaude[1]									
	Pumpkinseed[1] Crapet-soleil[1]									
	Northern Pike[1] Brochet[1]									
MyKiss Lake **Lac MyKiss** 4540/7814 Preston Twp /Canton de Preston Nipissing Dist /Dist de Nipissing	Brook Trout[3] Omble de fontaine[3]									
	Splake[3] Truite moulac[3]									
Nabdoe Lake **Lac Nabdoe** 4541/7905 Butt Twp /Canton de Butt Nipissing Dist /Dist de Nipissing	Brook Trout[1] Omble de fontaine[1]									
Newboro Lake **Lac Newboro** 4438/7620 N & S Crosby Twps Cantons de Crosby N et S Leeds Co./Cté de Leeds	Northern Pike[2] Brochet[2]						4	4	4	
	Smallmouth Bass[4] Achigan à petite bouche[4]				4	4				
	Largemouth Bass[2] Achigan à grande bouche[2]				4	4				
	Brown Bullhead[2] Barbotte brune[2]									

		15-20 (6-8)	20-25 (8-10)	25-30 (10-12)	30-35 (12-14)	35-45 (14-18)	45-55 (18-22)	55-65 (22-26)	65-75 (26-30)	> 75 (30)
Mud Lake **Lac Mud** 4533/7710 Wilberforce & Grattan Twps Cantons de Wilberforce et de Grattan Renfrew Co./Cté de Renfrew	Northern Pike[1] Brochet[1]					⇦	⇦	⇦		
Muldrew Lakes **Lacs Muldrew** 4454/7927 Muskoka D.M./Mun. de dist. de Muskoka	Largemouth Bass[2] Achigan à grande bouche[2]		⇦	4	4					
	Yellow Perch[1] Perchaude[1]	⇦	⇦							
	Rock Bass[1] Crapet de roche[1]	4	2							
	Pumpkinseed[1] Crapet-soleil[1]	⇦								
	Brown Bullhead[2] Barbotte brune[2]	⇦	⇦	⇦	⇦					
Lake Muskoka **Lac Muskoka** 4500/7925 Muskoka Twp./Canton de Muskoka Muskoka D.M./Mun. de dist. de Muskoka	Lake Trout[2] Truite de lac[2]		⇦	⇦	⇦	4	4	2	◆	◆
	Rock Bass[5] Crapet de roche[5]	⇦	4							
	Smallmouth Bass[5] Achigan à petite bouche[5]	⇦	⇦	⇦	4	◆	◆			
	Rainbow Smelt[2] Éperlan arc-en-ciel[2]	4								
	Brown Bullhead[5] Barbotte brune[5]			⇦	⇦	⇦				
	Northern Pike[5] Brochet[5]					⇦	4	4	2	2
	Walleye[2] Doré[2]		⇦	4	4	4	2	2		
Lake Muskoka **Lac Muskoka** Gravenhurst Bay/Baie de Gravenhurst 4456/7924 Muskoka Twp./Canton de Muskoka Muskoka D.M./Mun. de dist. de Muskoka	Smallmouth Bass[5] Achigan à petite bouche[5]		⇦	⇦	⇦	4	2			
	Northern Pike[5] Brochet[5]			⇦	⇦	⇦	⇦	⇦	⇦	4
	Rock Bass[5] Crapet de roche[5]	⇦	4							
	Brown Bullhead[5] Barbotte brune[5]		⇦	⇦	⇦					
	Yellow Perch[5] Perchaude[5]	⇦	⇦	⇦						
	Bluegill[1] Crapet arlequin[1]	⇦								
	Pumpkinseed[1] Crapet-soleil[1]	⇦								
	Black Crappie[2] Marigane noire[2]	⇦	4							
	Yellow Perch[2] Perchaude[2]	⇦	⇦							
Lake Niapenco **Lac Niapenco** Binbrook Reservoir/Réservoir Binbrook 4307/7948 Hamilton-Wentworth R.M. Mun. rég. de Hamilton-Wentworth	Carp[2] Carpe[2]					4	4			
	Black Crappie[2] Marigane noire[2]	⇦	⇦	⇦	4					
	Brown Bullhead[2] Barbotte brune[2]		⇦	4	2					
Niger Lake **Lac Niger** 4524/7851 McClintock Twp./Canton de McClintock Haliburton Co./Cté de Haliburton	Brook Trout[1] Omble de fontaine[1]		⇦	⇦	⇦	⇦				
Nine Mile Lake **Lac Nine Mile** 4457/7935 Wood Twp./Canton de Wood Muskoka D.M./Mun. de dist. de Muskoka	Largemouth Bass[2] Achigan à grande bouche[2]	⇦	⇦	4						
Lake Nipissing **Lac Nipissing** 4617/8000 Nipissing Dist./Dist. de Nipissing	Walleye[5,9] Doré[5,9]	⇦	⇦	⇦	⇦	⇦	4	4		
	Northern Pike[2] Brochet[2]			⇦	⇦	⇦	⇦	⇦	4	2
	Smallmouth Bass[2] Achigan à petite bouche[2]	⇦	⇦	⇦	⇦	4				
	Yellow Perch[2] Perchaude[2]	⇦	⇦	⇦	4					
	White Bass[2] Bar blanc[2]			⇦	4					
	Rock Bass[1] Crapet de roche[1]	⇦	4							
	Whitefish[2] Grand corégone[2]			⇦	⇦	⇦	⇦	⇦		
	Cisco[2] Cisco[2]	⇦	⇦	⇦	⇦	⇦				
	Brown Bullhead[2] Barbotte brune[2]		⇦	⇦	⇦					

Continued next page
Suite page suivante

⇦ **Women of childbearing age and children under 15 should only consume fish represented by the clear fish symbol-no more than 4 meals per month.**

⇦ **Les femmes en âge de procréer et les enfants de moins de 15 ans ne doivent consommer que les poissons illustrés du symbole du poisson clair et pas plus de quatre fois par mois.**

Location/ Emplacement	Species/ Espèces	Fish size in centimetres (inches) / Longueur du poisson en centimètres (pouces)								
		15-20 (6-8)	20-25 (8-10)	25-30 (10-12)	30-35 (12-14)	35-45 (14-18)	45-55 (18-22)	55-65 (22-26)	65-75 (26-30)	> 75 > (30)
Lake Nipissing **Lac Nipissing** *Continued/Suite*	Freshwater Drum[2] Malachigan[2]						4			
	White Sucker[5,9] Meunier noir[5,9]									
	Rainbow Smelt[2] Éperlan arc-ce-ciel[2]									
Norcan Lake **Lac Norcan** 4510/7652 N Canonto Twp./Canton de Canonto-N Frontenac Co./Clé de Frontenac	Northern Pike[1] Brochet[1]						4	4	4	2
	Walleye[1] Doré[1]				4	4	4	4		
	Whitefish[1] Grand corégone[1]									
	Largemouth Bass[2] Achigan à grande bouche[2]				4	4				
	Cisco[1] Cisco[1]					4				
North Creek **Ruisseau North** 4305/7931 Niagara R.M./Mun. rég. de Niagara	Carp[2] Carpe[2]									
Norway Lake **Lac Norway** 4520/7643 Bagot Twp./Canton de Bagot Renfrew Co./Clé de Renfrew	Walleye[1] Doré[1]					4	2			
Nosbonsing Lake **Lac Nosbonsing** 4612/7913 E Ferris & Bonfield Twps Cantons de Ferris-E et de Bonfield Nipissing Dist./Dist. de Nipissing	Walleye[1] Doré[1]						4	4		
	Northern Pike[1] Brochet[1]									
Nottawasaga River **Rivière Nottawasaga** 4429/8000 Sunnidale Twp./Canton de Sunnidale Simcoe Co./Clé de Simcoe	Walleye[2] Doré[2]							4	2	2
	Northern Pike[1] Brochet[1]								4	
	Smallmouth Bass[2] Achigan à petite bouche[2]									
	Yellow Perch[2] Perchaude[2]					4				

Location/ Emplacement	Species/ Espèces	Fish size in centimetres (inches) / Longueur du poisson en centimètres (pouces)								
		15-20 (6-8)	20-25 (8-10)	25-30 (10-12)	30-35 (12-14)	35-45 (14-18)	45-55 (18-22)	55-65 (22-26)	65-75 (26-30)	> 75 > (30)
Old Welland Canal **Vieux Canal Welland** Broadway Bridge to Port Robinson Du pont Broadway à Port Robinson 4305/7912 Niagara R.M./Mun. rég de Niagara	Northern Pike[2] Brochet[2]								4	
	Smallmouth Bass[2] Achigan à petite bouche[2]					4				
	Yellow Perch[2] Perchaude[2]									
	Rock Bass[2] Crapet de roche[2]		4							
	Pumpkinseed[1] Crapet-soleil[1]									
	Brown Bullhead[2] Barbotte brune[2]									
	Freshwater Drum[2] Malachigan[2]						4			
Oliphant (Long) Lake **Lac Oliphant (Long)** 4542/7911 Proudfoot Twp./Canton de Proudfoot Parry Sound Dist./Dist. de Parry Sound	Lake Trout[2] Truite de lac[2]								4	4
Oliver Lake **Lac Oliver** 4531/7948 McKellar Twp./Canton de McKellar Parry Sound Dist./Dist. de Parry Sound	Smallmouth Bass[1] Achigan à petite bouche[1]					4				
Opeongo Lake **Lac Opeongo** 4542/7823 Bower Twp./Canton de Bower Nipissing Dist./Dist. de Nipissing	Lake Trout[2] Truite de lac[2]						4	4	4	
	Smallmouth Bass[2] Achigan à petite bouche[2]			4	4	2				
	Whitefish[1] Grand corégone[1]									
	Cisco[1] Cisco[1]									
Opinicon Lake **Lac Opinicon** 4434/7619 Bedford, Storrington & S Crosby Twps Cantons de Bedford, de Storrington et de Crosby-S Frontenac & Leeds Cos Clés de Frontenac et de Leeds	Yellow Perch[1] Perchaude[1]		4							
	Northern Pike[1] Brochet[1]								4	
	Largemouth Bass[2] Achigan à grande bouche[2]					4				

		15-20 (6-8)	20-25 (8-10)	25-30 (10-12)	30-35 (12-14)	35-45 (14-18)	45-55 (18-22)	55-65 (22-26)	65-75 (26-30)	> 75 (30)
	Black Crappie[2] / Marigane noire[2]		◁	◁	4					
	Pumpkinseed[1] / Crapet-soleil[1]	◁								
	Brown Bullhead[2] / Barbotte brune[2]		◁	◁						
	Carp[2] / Carpe[2]							◁	4	
spawning runs/frayères	Rainbow Trout[2,7] / Truite arc-en-ciel[2,7]	◁	◁	◁	◁	◁	◁	◁	◁	
	Chinook Salmon[2,7] / Saumon quinnat[2,7]						◁	◁	◁	◁
Nunikani Lake / Lac Nunikani 4512/7844 Sherborne Twp./Canton de Sherborne Haliburton Co /Cté de Haliburton	Smallmouth Bass[6] / Achigan à petite bouche[6]	◁	◁	4	4					
	Lake Trout[6] / Truite de lac[6]			◁	◁	◁	◁			
Oak Lake / Lac Oak 4436/7754 Methuen Twp./Canton de Methuen Peterborough Co /Cté de Peterborough	Walleye[1] / Doré[1]		◁	◁	◁	◁	◁	4	4	
	Smallmouth Bass[4] / Achigan à petite bouche[4]			◁	4	4				
Oastler Lake / Lac Oastler 4519/7958 Foley Twp /Canton de Foley Parry Sound Dist /Dist de Parry Sound	Smallmouth Bass[5] / Achigan à petite bouche[5]	◁	◁	◁	4	4				
Old Welland Canal / Vieux Canal Welland Port Colborne to Dain City / De Port Colborne à Dain City 4301/7913 Niagara R M /Mun rég de Niagara	Northern Pike[2] / Brochet[2]					◁	◁	◁	4	
	Smallmouth Bass[2] / Achigan à petite bouche[2]	◁	◁	◁	◁	4	4			
	Rock Bass[2] / Crapet de roche[2]	◁	◁							
	Black Crappie[1] / Marigane noire[1]	◁	◁	◁						
	Pumpkinseed[1] / Crapet-soleil[1]	◁								
	Brown Bullhead[2] / Barbotte brune[2]			◁	◁					
	Carp[2] / Carpe[2]						◁	4	4	4
	Freshwater Drum[2] / Malachigan[2]			◁	◁	4	4	4		

◁ **Women of childbearing age and children under 15 should only consume fish represented by the clear fish symbol-no more than 4 meals per month.**

		15-20 (6-8)	20-25 (8-10)	25-30 (10-12)	30-35 (12-14)	35-45 (14-18)	45-55 (18-22)	55-65 (22-26)	65-75 (26-30)	> 75 (30)
	Brown Bullhead[1] / Barbotte brune[1]		◁	◁	◁					
	Bluegill[1] / Crapet arlequin[1]	◁								
	Pumpkinseed[1] / Crapet-soleil[1]	◁								
	Smallmouth Bass[1] / Achigan à petite bouche[1]			◁	◁	4				
Oram Lake / Lac Oram 4538/7806 Preston Twp /Canton de Preston Nipissing Dist /Dist de Nipissing	Splake[3] / Truite moulac[3]		◁	◁	◁					
Orangeville Reservoir / Réservoir Orangeville (Island Lake/Lac Island) 4355/8006 Mono Twp /Canton de Mono Dufferin Co /Cté de Dufferin	Largemouth Bass[2] / Achigan à grande bouche[2]				4	4	4			
	Northern Pike[2] / Brochet[2]				◁	4	4	2		
	Yellow Perch[2] / Perchaude[2]	◁	◁	◁	4					
	Pumpkinseed[1] / Crapet-soleil[1]	◁	◁							
	Brown Bullhead[2] / Barbotte brune[2]		◁	◁	◁					
Orr Lake / Lac Orr 4436/7948 Flos & Medonte Twps Cantons de Flos et de Medonte Simcoe Co /Cté de Simcoe	Largemouth Bass[1] / Achigan à grande bouche[1]		◁	◁	◁	4	4			
	Northern Pike[1] / Brochet[1]					◁	◁	4	4	4
	Yellow Perch[1] / Perchaude[1]	◁	◁	◁						
	Rock Bass[1] / Crapet de roche[1]	◁	◁	4						
	Pumpkinseed[1] / Crapet-soleil[1]	◁	◁							
	Brown Bullhead[2] / Barbotte brune[2]		◁	◁	◁					
Oshawa Creek / Ruisseau Oshawa (spawning runs/frayères) 4352/7850 Durham R M /Mun rég de Durham	Rainbow Trout[2] / Truite arc-en-ciel[2]					◁	4	4	2	2

◁ **Les femmes en âge de procréer et les enfants de moins de 15 ans ne doivent consommer que les poissons illustrés du symbole du poisson clair et pas plus de quatre fois par mois.**

Location/ Emplacement	Species/ Espèces	Fish size in centimetres (inches) Longueur du poisson en centimètres (pouces) 15-20 (6-8)	20-25 (8-10)	25-30 (10-12)	30-35 (12-14)	35-45 (14-18)	45-55 (18-22)	55-65 (22-26)	65-75 (26-30)	> 75 (> 30)
Otonabee River Rivière Otonabee upstream of Little Lake (Peterborough) to Lakefield en amont du Lac Little (Peterborough) jusqu' à Lakefield 4423/7814 Douro Twp./Canton de Douro Peterborough Co./Cté de Peterborough	Walleye[2] Doré[2]				◇	◇	◇			
	Smallmouth Bass[2] Achigan à petite bouche[2]		◇	◇	◇	◇	◇			
	Rock Bass[2] Crapet de roche[2]	◇	◇	4						
	Yellow Perch[1] Perchaude[1]	◇	◇	◇	◇					
	Black Crappie[1] Marigane noire[1]	◇	◇							
	Pumpkinseed[1] Crapet-soleil[1]	◇								
	Bluegill[1] Crapet arlequin[1]	◇	◇							
	Brown Bullhead[2] Barbotte brune[2]		◇	◇	◇					
	White Sucker[1] Meunier noir[1]		◇	◇	◇	◇	◇			
Otonabee River Rivière Otonabee Little Lake (Peterborough) Lac Little (Peterborough) 4418/7819 N. Monaghan & Otonabee Twps. Cantons de Monaghan-N. et d'Otonabee Peterborough Co./Cté de Peterborough	Walleye[2] Doré[2]		◇	◇	◇	◇	4			
	Smallmouth Bass[2] Achigan à petite bouche[2]	◇	◇	◇	◇	◇				
	Rock Bass[2] Crapet de roche[2]	◇	4							
	Yellow Perch[1] Perchaude[1]	◇	◇							
	Black Crappie[2] Marigane noire[2]	◇	◇							
	Pumpkinseed[1] Crapet-soleil[1]	◇								
	Bluegill[1] Crapet arlequin[1]	◇	◇							
	Brown Bullhead[2] Barbotte brune[2]	◇	◇	◇	◇					
	Carp[2] Carpe[2]								4	4

Location/ Emplacement	Species/ Espèces	Fish size in centimetres (inches) Longueur du poisson en centimètres (pouces) 15-20 (6-8)	20-25 (8-10)	25-30 (10-12)	30-35 (12-14)	35-45 (14-18)	45-55 (18-22)	55-65 (22-26)	65-75 (26-30)	> 75 (> 30)
Ottawa River Rivière des Outaouais below Pembroke to Arnprior en aval de Pembroke jusqu' à Arnprior 4540/7650 Renfrew Co./Cté de Renfrew	Walleye[2,7] Doré[2,7]		◇	◇	◇	◇				
	Northern Pike[2,7] Brochet[2,7]					◇	◇	4	4	2
	Smallmouth Bass[2] Achigan à petite bouche[2]		◇	◇	4	2	◆			
	Channel Catfish[2] Barbue de rivière[2]			◇	◇	◇	4	2	◆	
Ottawa River Rivière des Outaouais below Arnprior to Rockland en aval d'Arnprior jusqu' à Rockland 4525/7545 Renfrew Co., Ottawa-Carleton R.M. & Russell Co. Cté de Renfrew, Mun. rég. d'Ottawa-Carleton, et Cté de Russell	Walleye[5,7,9] Doré[5,7,9]	◇	◇	◇	4	4	4	4	◆	◆
	Sauger[5,9] Doré noir[5,9]		4	2	2	2				
	Northern Pike[5] Brochet[5]			◇	◇	◇	◇	4	4	◆
	Smallmouth Bass[5,9] Achigan à petite bouche[5,9]	◇	◇	◇	4	4	2			
	Rock Bass[6] Crapet de roche[6]	◇	4							
	Yellow Perch[5] Perchaude[5]	◇	◇	4						
	Black Crappie[6] Marigane noire[6]	◇	◇	◇	4					
	Pumpkinseed[5] Crapet-soleil[5]	◇	◇							
	Brown Bullhead[5] Barbotte brune[5]	◇	◇	◇	◇					
	Channel Catfish[5] Barbue de rivière[5]					◇	4	4	4	
	Sturgeon[5,7,9] Esturgeon de lac[5,7,9]					◇	◇	◇	◇	◇
	White Sucker[5] Meunier noir[5]			◇	◇	◇				
	Redhorse Sucker[2] Suceur rouge[2]		◇	◇	◇	◇	◇	4		
	American Eel[5] Anguille d'Amérique[5]						◇	◇	◇	◇

		15-20 (6-8)	20-25 (8-10)	25-30 (10-12)	30-35 (12-14)	35-45 (14-18)	45-55 (18-22)	55-65 (22-26)	65-75 (26-30)	> 75 (30)
Otonabee River / Rivière Otonabee downstream of Little Lake (Peterborough) to Rice Lake / en aval du lac Little (Peterborough) jusqu' au lac Rice 4414/7819 Peterborough Co./Cte de Peterborough	Walleye[2] / Doré[2]			◇	◇	◇	◇	4		
	Smallmouth Bass[2] / Achigan à petite bouche[2]		◇	◇	◇	◇				
	Largemouth Bass[2] / Achigan à grande bouche[2]		◇	◇	◇	◇	◇			
	Rock Bass[2] / Crapet de roche[2]	◇	4	4						
	Yellow Perch[2] / Perchaude[2]	◇	◇							
	Black Crappie[2] / Marigane noire[2]	◇	◇							
	Pumpkinseed[1] / Crapet-soleil[1]	◇								
	Bluegill[2] / Crapet arlequin[2]	◇	◇							
	Brown Bullhead[2] / Barbotte brune[2]	◇	◇	◇	◇					
	Carp[2] / Carpe[2]					◇	4	2	1	
Ottawa River / Rivière des Outaouais below Mattawa to Pembroke / en aval de Mattawa jusqu' à Pembroke 4607/7729 Renfrew Co./Cté. de Renfrew Nipissing Dist./Dist. de Nipissing	Walleye[9] / Doré[9]		◇	◇	◇	4	4	4	◆	
	Sauger[1] / Doré noir[1]		◇	◇	4	2				
	Northern Pike[2] / Brochet[2]					◇	◇	◇	4	2
	Smallmouth Bass[2] / Achigan à petite bouche[2]		◇	◇	◇	4				
	Yellow Perch[2] / Perchaude[2]	◇	◇	◇						
	Whitefish[1] / Grand corégone[1]			◇	◇	◇	◇			
	Cisco[1] / Cisco[1]			◇	◇	◇	◇			
	Sturgeon[1] / Esturgeon de lac[1]									◇
	White Sucker[1] / Meunier noir[1]					◇	◇			

◇ Women of childbearing age and children under 15 should only consume fish represented by the clear fish symbol-no more than 4 meals per month.

		15-20 (6-8)	20-25 (8-10)	25-30 (10-12)	30-35 (12-14)	35-45 (14-18)	45-55 (18-22)	55-65 (22-26)	65-75 (26-30)	> 75 (30)
Ottawa River / Rivière des Outaouais below Rockland to Carillon / en aval de Rockland jusqu' à Carillon 4538/7454 Prescott & Russell Cos / Ctés de Prescott et de Russell	Walleye[5,9] / Doré[5,9]			◇	4	4	2	◆	◆	
	Sauger[5] / Doré noir[5]			4	4	2				
	Northern Pike[5] / Brochet[5]					◇	4	4	4	2
	Smallmouth Bass[5] / Achigan à petite bouche[5]		◇	◇	4	4	2			
	Yellow Perch[5] / Perchaude[5]	◇	4	4						
	Brown Bullhead[5] / Barbotte brune[5]		◇	◇	◇					
	White Sucker[5] / Meunier noir[5]			◇	◇	◇	4			
Otter Lake / Lac Otter 4430/7632 Loughborough Twp / Canton de Loughborough Frontenac Co./Cté de Frontenac	Northern Pike[1] / Brochet[1]						◇	◇	4	4
	Smallmouth Bass[2] / Achigan à petite bouche[2]				◇	4	2			
	Largemouth Bass[1] / Achigan à grande bouche[1]				◇	4	2			
	Yellow Perch[1] / Perchaude[1] / Rock Bass[1] / Crapet de roche[1]	◇	◇	4						
	Black Crappie[2] / Marigane noire[2]	◇	◇	4						
Otty Lake / Lac Otty 4451/7613 N. Burgess Twp./Canton de Burgess-N Lanark Co./Cté de Lanark	Northern Pike[2] / Brochet[2]					◇	4	4	2	2
	Smallmouth Bass[2] / Achigan à petite bouche[2]			◇	◇	4	2	◆		
	Black Crappie[2] / Marigane noire[2]	◇	◇	◇	4					
	Largemouth Bass[2] / Achigan à grande bouche[2]			◇	◇	4	2			
Oudaze Lake / Lac Oudaze 4527/7911 Chaffey Twp./Canton de Chaffey Muskoka D.M./Mun. de dist. de Muskoka	Smallmouth Bass[1] / Achigan à petite bouche[1]	4	4	2	2	◆				

◇ Les femmes en âge de procréer et les enfants de moins de 15 ans ne doivent consommer que les poissons illustrés du symbole du poisson clair et pas plus de quatre fois par mois.

Location/ Emplacement	Species/ Espèces	Fish size in centimetres (inches) Longueur du poisson en centimètres (pouces) 15-20 (6-8)	20-25 (8-10)	25-30 (10-12)	30-35 (12-14)	35-45 (14-18)	45-55 (18-22)	55-65 (22-26)	65-75 (26-30)	> 75 (30)
Oxtongue Lake Lac Oxtongue 4522/7855 McClintock Twp /Canton de McClintock Haliburton Co /Cté de Haliburton	Lake Trout[4] Truite de lac[2]					4	4	2		
	Smallmouth Bass[1] Achigan à petite bouche[1]			4	4					
Pakeshkag Lake Lac Pakeshkag 4559/8032 Mowat Twp /Canton de Mowat Parry Sound Dist /Dist de Parry Sound	Northern Pike[1] Brochet[1]						4	4	2	2
Palgrave Reservoir Réservoir Palgrave Humber River/Rivière Humber 4357/7950 Peel R M /Mun rég de Peel	Brown Trout[1] Truite brune[1]									
	Largemouth Bass[1] Achigan à grande bouche[1]									
	White Sucker[1] Meunier noir[1]									
	Brown Bullhead[1] Barbotte brune[1]									
Palmerston Lake Lac Palmerston 4501/7651 Palmerston & S Canonto Twps Cantons de Palmerston et de s Canonto Frontenac Co /Cté de Frontenac	Lake Trout[2] Truite de lac[2]									
	Smallmouth Bass[2] Achigan à petite bouche[2]					4	2			
Papineau Lake Lac Papineau 4521/7749 Wicklow & Bangor Twps. Cantons de Wicklow et de Bangor Hastings Co /Cté de Hastings	Lake Trout[1] Truite de lac[1]					4	4	4		
	Whitefish[1] Grand corégone[1]									
	Cisco[2] Cisco[2]									
Park Lake Lac Park 4502/7636 Dalhousie Twp /Canton de Dalhousie Lanark Co /Cté de Lanark	Northern Pike[1] Brochet[1]							4		
	Walleye[1] Doré[1]					4	4	4		
	Smallmouth Bass[1] Achigan à petite bouche[1]					4	4			
	Largemouth Bass[1] Achigan à grande bouche[1]									
	Yellow Perch[2] Perchaude[2]									

Location/ Emplacement	Species/ Espèces	Fish size in centimetres (inches) Longueur du poisson en centimètres (pouces) 15-20 (6-8)	20-25 (8-10)	25-30 (10-12)	30-35 (12-14)	35-45 (14-18)	45-55 (18-22)	55-65 (22-26)	65-75 (26-30)	> 75 (30)
Percy Reach Bief Percy *Continued/Suite*	Black Crappie[2] Marigane noire[2]									
	Pumpkinseed[1] Crapet-soleil[1]									
	Brown Bullhead[2] Barbotte brune[2]									
	Carp[2] Carpe[2]									
Pickerel Lake Lac Pickerel 4541/7918 Armour & Proudfoot Twps Cantons d'Armour et de Proudfoot Parry Sound Dist /Dist de Parry Sound	Walleye[5] Doré[5]	4	4	4	2					
	Smallmouth Bass[5] Achigan à petite bouche[5]			4	4					
	Northern Pike[5] Brochet[5]					4	2	2		
Pickerel River Rivière Pickerel 4540/7918 Mowat Twp /Canton de Mowat Parry Sound Dist /Dist de Parry Sound	Northern Pike[1] Brochet[1]						4			
	Walleye[1] Doré[1]					4	4	4		
Pigeon Lake Lac Pigeon 4427/7830 Victoria Co /Cté de Victoria	Walleye[1] Doré[1]						4	4	4	
	Smallmouth Bass[2] Achigan à petite bouche[2]									
	Largemouth Bass[2] Achigan à grande bouche[2]									
	Yellow Perch[2] Perchaude[2]									
	Black Crappie[1] Marigane noire[1]									
	Rock Bass[1] Crapet de roche[1]									
	Bluegill[1] Crapet arlequin[1]									
	Pumpkinseed[1] Crapet-soleil[1]									
	Brown Bullhead[2] Barbotte brune[2]									

		15-20 (6-8)	20-25 (8-10)	25-30 (10-12)	30-35 (12-14)	35-45 (14-18)	45-55 (18-22)	55-65 (22-26)	65-75 (26-30)	>75 (>30)
Patterson (Stormy) Lake / Lac Patterson (Stormy) 4605/7947 Patterson Twp./Canton de Patterson Parry Sound Dist./Dist. de Parry Sound	Walleye[1] Doré[1]			◁	◁	4	4	2	◆	
Paudash Lake / Lac Paudash 4458/7803 Cardiff Twp./Canton de Cardiff Haliburton Co./Cté de Haliburton	Walleye[5] Doré[5]					◁	4	2	2	2
	Northern Pike[1] Brochet[1]				◁	4	4	4		
	Smallmouth Bass[5] Achigan à petite bouche[5]	◁	◁	4	4	4	4			
	Largemouth Bass[6] Achigan à grande bouche[6]	◁	◁	◁	◁	4				
	Yellow Perch[5] Perchaude[5]	◁	◁	4						
	Rock Bass[6] Crapet de roche[6]	◁	◁							
	Brown Bullhead[6] Barbotte brune[6]	◁	◁	◁	◁					
	White Sucker[6] Meunier noir[6]				◁	◁	◁			
Peninsula Lake / Lac Peninsula 4520/7906 Chaffey Twp./Canton de Chaffey Muskoka D.M./Mun. de dist. de Muskoka	Smallmouth Bass[2] Achigan à petite bouche[2]	◁	◁	◁	4	4				
	Lake Trout[2] Truite de lac[2]				◁	◁	4	4	4	
Percy Lake / Lac Percy 4512/7822 Harburn Twp./Canton de Harburn Haliburton Co./Cté de Haliburton	Lake Trout[4] Truite de lac[4]		◁	◁	◁	4	4	4	2	
Percy Reach / Bief Percy Trent River/Rivière Trent 4414/7747 Percy Twp./Canton de Percy Northumberland Co. Cté de Northumberland	Walleye[2] Doré[2]			◁	◁	◁	4	4	2	
	Northern Pike[1] Brochet[1]					◁	◁	◁	◁	
	Smallmouth Bass[2] Achigan à petite bouche[2]		◁	◁	◁	4	4			
	Yellow Perch[2] Perchaude[2]	◁	◁	◁	◁					
Continued top right *Suite colonne de droite*	Rock Bass[1] Crapet de roche[1]	◁	4	4						

◁ **Women of childbearing age and children under 15 should only consume fish represented by the clear fish symbol-no more than 4 meals per month.**

		15-20 (6-8)	20-25 (8-10)	25-30 (10-12)	30-35 (12-14)	35-45 (14-18)	45-55 (18-22)	55-65 (22-26)	65-75 (26-30)	>75 (>30)
	Carp[2] Carpe[2]					◁	◁	◁	◁	◁
Pigeon River / Lac Pigeon Emily Provincial Park area environs d'Emily Provincial Park 4418/7832 Emily Twp./Canton d'Emily Victoria Co./Cté de Victoria	Walleye[1] Doré[1]			◁	◁	◁	4			
	Yellow Perch[1] Perchaude[1]	◁	◁							
	Rock Bass[1] Crapet de roche[1]	◁								
	Brown Bullhead[2] Barbotte brune[2]		◁	◁	◁					
	Carp[2] Carpe[2]						◁	◁	◁	◁
Pike Lake / Lac Pike 4447/7621 N. Burgess Twp. Canton de Burgess-N. Lanark Co./Cté de Lanark	Walleye[5] Doré[5]				◁	4	4	2		
	Smallmouth Bass[5] Achigan à petite bouche[5]			◁	4	4				
	Brown Bullhead[5] Barbotte brune[5]			◁	◁	◁				
	Northern Pike[5] Brochet[5]						4	4	4	
Pine Lake / Lac Pine 4507/7835 Guilford Twp./Canton de Guilford Haliburton Co./Cté de Haliburton	Smallmouth Bass[2] Achigan à petite bouche[2]	◁	◁	◁	◁	4				
	White Sucker[2] Meunier noir[2]	◁	◁	◁	◁					
Pine Lake / Lac Pine 4504/7904 Oakley Twp./Canton d'Oakley Muskoka D.M./Mun. de dist. de Muskoka	Rainbow Trout[1] Truite arc-en-ciel[1]					◁				
	Lake Trout[1] Truite de lac[1]	◁	◁	◁	◁	◁	◁	4	4	
Pittock Reservoir / Réservoir Pittock Thames River/Rivière Thames Woodstock 4308/8044 Oxford Co./Cté d'Oxford	Smallmouth Bass[2] Achigan à petite bouche[2]			◁	◁	◁	4			
	Rock Bass[1] Crapet de roche[1]	◁	◁							
	Yellow Perch[1] Perchaude[1]	◁	◁							
	Brown Bullhead[2] Barbotte brune[2]		◁	◁						
	Carp[2] Carpe[2]						◁	◁		
	White Sucker[1] Meunier noir[1]			◁	◁	◁				

◁ **Les femmes en âge de procréer et les enfants de moins de 15 ans ne doivent consommer que les poissons illustrés du symbole du poisson clair et pas plus de quatre fois par mois.**

Location/ Emplacement	Species/ Espèces	Fish size in centimetres (inches) Longueur du poisson en centimètres (pouces) 15-20 (6-8)	20-25 (8-10)	25-30 (10-12)	30-35 (12-14)	35-45 (14-18)	45-55 (18-22)	55-65 (22-26)	65-75 (26-30)	> 75 (30)
Portage Lake **Lac Portage** 4500/7823 Dudley Twp /Canton de Dudley Haliburton Co /Cté de Haliburton	Smallmouth Bass[2] Achigan à petite bouche[2]				4					
	Rainbow Trout[2] Truite arc-en-ciel[2]									
Portage Lake **Lac Portage** 4554/8033 Mowat Twp./Canton de Mowat Parry Sound Dist /Dist. de Parry Sound	Northern Pike[6] Brochet[6]						4	2	2	
	Black Crappie[2] Marigane noire[2]			4	4					
	Brown Bullhead[2] Barbotte brune[2]									
Professor's Lake **Lac Professor's** 4344/7946 Brampton	Largemouth Bass[2] Achigan à grande bouche[2]				4					
	Yellow Perch[1] Perchaude[1]	4	4							
	Rock Bass[2] Crapet de roche[2]		4	4						
	Black Crappie[1] Marigane noire[1]									
	Pumpkinseed[1] Crapet-soleil[1]									
	Carp[2] Carpe[2]									
Prospect Lake **Lac Prospect** 4459/7908 Draper Twp /Canton de Draper Muskoka D. M./Mun. de dist. de Muskoka	Smallmouth Bass[2] Achigan à petite bouche[2]		4	4	2					
Purdy Lake **Lac Purdy** 4521/7744 Bangor Twp /Canton de Bangor Hastings Co /Cté de Hastings	Smallmouth Bass[2] Achigan à petite bouche[2]									
Pusey Lake **Lac Pusey** 4503/7813 Cardiff Twp /Canton de Cardiff Haliburton Co./Cté de Haliburton	Smallmouth Bass[2] Achigan à petite bouche[2]									

Location/ Emplacement	Species/ Espèces	Fish size in centimetres (inches) Longueur du poisson en centimètres (pouces) 15-20 (6-8)	20-25 (8-10)	25-30 (10-12)	30-35 (12-14)	35-45 (14-18)	45-55 (18-22)	55-65 (22-26)	65-75 (26-30)	> 75 (30)
Red Horse Lake **Lac Red Horse** 4432/7605 Rear of Leeds & Lansdowne Twp Canton de Leeds et de Lansdowne Leeds Co /Cté de Leeds	Northern Pike[1] Brochet[1]							4	4	4
	Lake Trout[2] Truite de lac[2]							4	4	
	Largemouth Bass[2] Achigan à grande bouche[2]				4	4				
	Yellow Perch[1] Perchaude[1]									
Redhorse Lake **Lac Redhorse** 4506/7648 South Canonto Twp./Canton de Canonto-S. Frontenac Co./Cté de Frontenac	Northern Pike[1] Brochet[1]							4	4	4
	Walleye[1] Doré[1]					4	4	2		
	Smallmouth Bass[2] Achigan à petite bouche[2]					4	4			
Red Pine Lake **Lac Red Pine** 4512/7842 Sherborne Twp./Canton de Sherborne-S. Haliburton Co /Cté de Haliburton	Smallmouth Bass[1] Achigan à petite bouche[1]				4	4				
	Lake Trout[2] Truite de lac[2]									
Redrock Lake **Lac Redrock** 4546/7828 Bower Twp./Canton de Bower Nipissing Dist /Dist. de Nipissing	Brook Trout[1] Omble de fontaine[1]					2				
	Yellow Perch[1] Perchaude[1]									
Redstone Lake **Lac Redstone** 4511/7832 Guilford Twp /Canton de Guilford Haliburton Co /Cté de Haliburton	Lake Trout[4] Truite de lac[4]							4	4	
	Whitefish[1] Grand corégone[1]					4				
Restoule Lake **Lac Restoule** 4603/7946 Patterson Twp./Canton de Patterson Parry Sound Dist /Dist. de Parry Sound	Walleye[1] Doré[1]			2	2					
	Whitefish[1] Grand corégone[1]					4	4			
Rice Lake **Lac Rice** eastern and/côté est 4414/7808 Peterborough Co /Cté de Peterborough	Walleye[2] Doré[2]							4	4	
	Largemouth Bass[2] Achigan à grande bouche[2]									
	Yellow Perch[2] Perchaude[2]									

		15-20 (6-8)	20-25 (8-10)	25-30 (10-12)	30-35 (12-14)	35-45 (14-18)	45-55 (18-22)	55-65 (22-26)	65-75 (26-30)	> 75 (30)
Lac Puslinch 4325/8016 Puslinch Twp /Canton de Puslinch Wellington Co /Cté de Wellington	Brochet[4]					🐟	🐟	🐟	🐟	
	Walleye[2] Doré[2]					🐟	🐟			
Queenston Reservoir **Réservoir Queenston** 4309/7905 Niagara R M /Mun. rég de Niagara	Yellow Perch[2] Perchaude[2]		🐟	🐟	🐟					
Rainy Lake **Lac Rainy** 4532/7930 Ryerson Twp./Canton de Ryerson Parry Sound Dist /Dist de Parry Sound	Smallmouth Bass[1] Achigan à petite bouche[1]	🐟	🐟	4	4	2				
Raisin River **Rivière Raisin** MacGillivrays Bridge/Pont MacGillivrays 4509/7439 Charlottenburg Twp Canton de Charlottenburg Glengarry Co /Cté de Glengarry	Walleye[5,7,9] Doré[5,7,9]					4	4	2	2	◆
Raven Lake **Lac Raven** 4512/7841 Sherborne Twp /Canton de Sherborne Haliburton Co /Cté de Haliburton	Lake Trout[1] Truite de lac[1]				🐟	🐟	4	2	◆	
	Smallmouth Bass[1] Achigan à petite bouche[1]		🐟	🐟	🐟	4	2			
Rebecca Lake **Lac Rebecca** 4526/7902 Sinclair Twp /Canton de Sinclair Muskoka D M /Mun de dist de Muskoka	Smallmouth Bass[5] Achigan à petite bouche[5]			4	4	4	2			
	Lake Trout[5] Truite de lac[5]						🐟	4	2	2
Red Chalk Lake **Lac Red Chalk** 4511/7857 Ridout Twp./Canton de Ridout Muskoka D M /Mun de dist de Muskoka	Lake Trout[2] Truite de lac[2]		🐟	🐟	🐟	🐟	🐟	🐟	4	
Red Deer Lake **Lac Red Deer** 4553/7914 Laurier Twp /Canton de Laurier Parry Sound Dist /Dist de Parry Sound	Brook Trout[1] Omble de fontaine[1]	🐟	🐟	🐟	🐟					
Red Hill Creek **Ruisseau Red Hill** at Queenston Avenue à l'avenue Queenston (spawning run/frayères) 4314/7947 City of Hamilton Ville de Hamilton	Chinook Salmon[2] Saumon quinnat[2]							2	2	2
	White Sucker[2] Meunier noir[2]					🐟	4			

🐟 **Women of childbearing age and children under 15 should only consume fish represented by the clear fish symbol-no more than 4 meals per month.**

		15-20 (6-8)	20-25 (8-10)	25-30 (10-12)	30-35 (12-14)	35-45 (14-18)	45-55 (18-22)	55-65 (22-26)	65-75 (26-30)	> 75 (30)
	Marigane noire[1]	🐟	🐟	🐟						
	Rock Bass[1] Crapet de roche[1]	🐟	🐟	🐟						
	Pumpkinseed[2] Crapet-soleil[2]	🐟								
	Bluegill[1] Crapet arlequin[1]	🐟	🐟							
	Brown Bullhead[2] Barbotte brune[2]	🐟	🐟	🐟	🐟	🐟				
	Carp[2] Carpe[2]				🐟	🐟	🐟	4	2	2
Rice Lake **Lac Rice** off Otonabee River à la rivière Otonabee 4412/7810 Peterborough Co Cté de Peterborough	Walleye[2,9] Doré[2,9]	🐟	🐟	🐟	🐟	🐟	🐟	🐟	🐟	
	Largemouth Bass[2] Achigan à grande bouche[2]	🐟	🐟	🐟	🐟	🐟	4			
	Yellow Perch[2] Perchaude[2]	🐟	🐟	🐟	🐟					
	Black Crappie[2] Marigane noire[2]	🐟	🐟	🐟	4					
	Rock Bass[2] Crapet de roche[2]	🐟	🐟							
	Bluegill[2] Crapet arlequin[2]	🐟	🐟							
	Pumpkinseed[2] Crapet-soleil[2]	🐟	🐟							
	Brown Bullhead[2] Barbotte brune[2]	🐟	🐟	🐟	🐟	🐟				
	Carp[2,7,9] Carpe[2,7,9]		🐟	🐟	🐟	🐟	🐟	4	2	1
Rideau River **Rivière Rideau** Smiths Falls to Merrickville Smiths Falls à Merrickville 4453/7556 Lanark & Leeds Cos. Ctés de Lanark et de Leeds	Northern Pike[1] Brochet[1]					🐟	4			
	Largemouth Bass[2] Achigan à grande bouche[2]		🐟	🐟	4	4				
	Rock Bass[1] Crapet de roche[1]	🐟	🐟							
	Yellow Perch[1] Perchaude[1]	🐟	🐟							
Continued next page *Suite page suivante*	Pumpkinseed[1] Crapet-soleil[1]	🐟								

🐟 **Les femmes en âge de procréer et les enfants de moins de 15 ans ne doivent consommer que les poissons illustrés du symbole du poisson clair et pas plus de quatre fois par mois.**

Location/ Emplacement	Species/ Espèces	Fish size in centimetres (inches) Longueur du poisson en centimètres (pouces) 15-20 (6-8)	20-25 (8-10)	25-30 (10-12)	30-35 (12-14)	35-45 (14-18)	45-55 (18-22)	55-65 (22-26)	65-75 (26-30)	> 75 (30)
Rideau River Rivière Rideau Continued/Suite	Brown Bullhead[2] Barbotte brune[2]	⇦	⇦	⇦	⇦	⇦				
Rideau River Rivière Rideau below Merrickville to Manotick en aval de Merrickville jusqu'à Manotick 4508/7538 Ottawa-Carleton R. M. Mun. rég. d'Ottawa-Carleton	Walleye[2] Doré[2]					⇦	4	4	4	
	Northern Pike[2] Brochet[2]					⇦	⇦	⇦	4	
	Smallmouth Bass[2] Achigan à petite bouche[2]	⇦	⇦	⇦	⇦	4	2			
	Largemouth Bass[2] Achigan à grande bouche[2]		⇦	⇦	⇦	4				
	Rock Bass[2] Crapet de roche[2]	⇦	4							
	Yellow Perch[2] Perchaude[2]	⇦	⇦	⇦	4					
	Pumpkinseed[1] Crapet-soleil[1]	⇦								
	Bluegill[1] Crapet arlequin[1]	⇦	⇦							
	Black Crappie[2] Marigane noire[2]	⇦	⇦	⇦						
	Brown Bullhead[2] Barbotte brune[2]	⇦	⇦	⇦	⇦					
	Carp[2] Carpe[2]				⇦	⇦	⇦	⇦	⇦	⇦
Rideau River Rivière Rideau below Manotick to Ottawa en aval de Manotick jusqu'à Ottawa 4527/7542 Ottawa-Carleton R.M. Mun. rég. d'Ottawa-Carlton	Northern Pike[2] Brochet[2]				⇦	⇦	⇦	⇦	4	
	Walleye[1] Doré[1]		⇦	⇦	⇦	4	4	4	2	
	Smallmouth Bass[2] Achigan à petite bouche[2]	⇦	⇦	⇦	⇦	4	4			
	Rock Bass[2] Crapet de roche[2]	⇦	⇦							
	Yellow Perch[1] Perchaude[1]	⇦	⇦	⇦						
	Bluegill[1] Crapet arlequin[1]	⇦								

Location/ Emplacement	Species/ Espèces	Fish size in centimetres (inches) Longueur du poisson en centimètres (pouces) 15-20 (6-8)	20-25 (8-10)	25-30 (10-12)	30-35 (12-14)	35-45 (14-18)	45-55 (18-22)	55-65 (22-26)	65-75 (26-30)	> 75 (30)
Roger Lake Lac Roger 4526/7845 Livingstone Twp./Canton de Livingstone Haliburton Co./Cté de Haliburton	Brook Trout[2] Omble de fontaine[2]	⇦	⇦	⇦						
Lake Rosseau Lac Rosseau 4510/7935 Cardwell Twp./Canton de Cardwell Muskoka D. M./Mun. de dist. de Muskoka	Smallmouth Bass[2] Achigan à petite bouche[2]		⇦	⇦	4	2	⬅			
	Lake Trout[2] Truite de lac[2]		⇦	⇦	⇦	⇦	4	4	2	2
	Rainbow Smelt[2] Éperlan arc-en-ciel[2]	⇦								
	Cisco[2] Cisco[2]		⇦	⇦	⇦	⇦				
	Rock Bass[2] Crapet de roche[2]	⇦	4							
	Whitefish[2] Grand corégone[2]					⇦	⇦	⇦	4	
Rouge River Rivière Rouge (spawning runs)/(frayères) 4352/7910 Scarborough	Chinook Salmon[2] Saumon quinnat[2]							4	2	1
	Coho Salmon[2] Saumon coho[2]				⇦	⇦	⇦	⇦	4	4
	Rainbow Trout[2] Truite arc-en-ciel[2]				⇦	⇦	4	2	2	2
	Brown Trout[2] Truite brune[2]					4	2	2	1	
Rouge River Marsh Marais Rouge River 4349/7907 Scarborough	Smallmouth Bass[2] Achigan à petite bouche[2]		⇦	⇦	4	2				
	Largemouth Bass[2] Achigan à grande bouche[2]		⇦	⇦	4	4				
	Brown Bullhead[2] Barbotte brune[2]	⇦	⇦	⇦	⇦					
	Pumpkinseed[2] Crapet-soleil[2]	⇦								
	Carp[2] Carpe[2]					⇦	⇦			

		15-20 (6-8)	20-25 (8-10)	25-30 (10-12)	30-35 (12-14)	35-45 (14-18)	45-55 (18-22)	55-65 (22-26)	65-75 (26-30)	> 75 (30)
	Mangane noire[2]									
	Brown Bullhead[2] / Barbotte brune[2]									
	White Sucker[1] / Meunier noir[1]									
	Carp[2] / Carpe[2]									
Robertson Lake / Lac Robertson 4504/7639 Lavant Twp./Canton de Lavant Lanark Co./Cté de Lanark	Walleye[2] / Doré[2]						4			
	Northern Pike[2] / Brochet[2]							4	4	4
	Smallmouth Bass[2] / Achigan à petite bouche[2]					4	2			
	Yellow Perch[2] / Perchaude[2]									
	Rock Bass[1] / Crapet de roche[1]	4	4							
	Pumpkinseed[1] / Crapet-soleil[1]									
Robin Lake / Lac Robin 4603/7958 I.R. 9/Rés. autochtone 9 Parry Sound Dist./Dist. de Parry Sound	Largemouth Bass[1] / Achigan à grande bouche[1]		4	4	4	2				
Robinson Lake / Lac Robinson 4455/7743 Limerick Twp./Canton de Limerick Hastings Co./Cté de Hastings	Smallmouth Bass[2] / Achigan à petite bouche[2]					4				
Rock Island Lake (Shawanaga River) / Lac Rock Island (Rivière Shawanaga) 4533/8015 Shawanaga Twp./Canton de Shawanaga Parry Sound Dist./Dist. de Parry Sound	Walleye[1] / Doré[1]			4	4	4	2			
	Cisco[1] / Cisco[1]									
Rocky Saugeen River/Rivière Rocky Saugeen 4418/8040 Glenelg, Euphrasia & Artemesia Twps Cantons de Glenelg, d'Euphrasia et d'Artemesia Grey Co./Cté de Grey	Brook Trout[4] / Omble de fontaine[4]									

Women of childbearing age and children under 15 should only consume fish represented by the clear fish symbol-no more than 4 meals per month.

		15-20 (6-8)	20-25 (8-10)	25-30 (10-12)	30-35 (12-14)	35-45 (14-18)	45-55 (18-22)	55-65 (22-26)	65-75 (26-30)	> 75 (30)
Lac Round 4430/7753 Belmont Twp./Canton de Belmont Peterborough Co./Cté de Peterborough	Doré[2]					4	4	2		
	Smallmouth Bass[2] / Achigan à petite bouche[2]			4	4	4				
	Largemouth Bass[2] / Achigan à grande bouche[2]				4	4	2			
	Yellow Perch[1] / Perchaude[1]			4						
	Rock Bass[1] / Crapet de roche[1]		4							
	Bluegill[1] / Crapet arlequin[1]									
	Brown Bullhead[2] / Barbotte brune[2]									
	White Sucker[6] / Meunier noir[6]									
Round Lake / Lac Round 4528/7924 McMurrich Twp./Canton de McMurrich Parry Sound Dist./Dist. de Parry Sound	Smallmouth Bass[2] / Achigan à petite bouche[2]		4	4	2					
Round Lake / Lac Round 4538/7730 Richards & Hagarty Twps Canton de Richards et de Hagarty Renfrew Co./Cté de Renfrew	Lake Trout[2] / Truite de lac[2]						4	2		
	Whitefish[2] / Grand corégone[2]							4		
	Walleye[2] / Doré[2]			4	4	4	2			
	Northern Pike[2] / Brochet[2]						4	4	4	2
Round Island Lake / Lac Round Island 4544/7812 Dickson & Preston Twps Cantons de Dickson et de Preston Nipissing Dist./Dist. de Nipissing	Lake Trout[1] / Truite de lac[1]					4	4	2		
Round Schooner Lake / Lac Round Schooner 4507/7659 Miller Twp./Canton de Miller Frontenac Co./Cté de Frontenac	Whitefish[2] / Grand corégone[2]									
	Lake Trout[2] / Truite de lac[2]									
	Smallmouth Bass[2] / Achigan à petite bouche[2]				4	4				

Les femmes en âge de procréer et les enfants de moins de 15 ans ne doivent consommer que les poissons illustrés du symbole du poisson clair et pas plus de quatre fois par mois.

Location/ Emplacement	Species/ Espèces	15-20 (6-8)	20-25 (8-10)	25-30 (10-12)	30-35 (12-14)	35-45 (14-18)	45-55 (18-22)	55-65 (22-26)	65-75 (26-30)	> 75 (30)
		Fish size in centimetres (inches) / Longueur du poisson en centimètres (pouces)								
Ruth Lake / Lac Ruth 4601/7931 Nipissing Twp./Canton de Nipissing Parry Sound Dist./Dist. de Parry Sound	Walleye[1] / Doré[1]					2				
Ryan Lake / Lac Ryan 4541/7806 Preston Twp./Canton de Preston Nipissing Dist./Dist. de Nipissing	Splake[2] / Truite moulac[2]									
	Rainbow Trout[3] / Truite arc-en-ciel[3]									
St. Catharines — Water Intake Canal / Canal de prise d'eau de St. Catharines 4310/7915 Niagara R.M./Mun. rég. de Niagara	White Crappie[1] / Marigane blanche[1]					4				
Lake St. John / Lac St. John 4441/7919 Rama Twp./Canton de Rama Simcoe Co./Cté de Simcoe	Northern Pike[2] / Brochet[2]									
	Walleye[2] / Doré[2]						4	2		
	Smallmouth Bass[2] / Achigan à petite bouche[2]									
	Largemouth Bass[2] / Achigan à grande bouche[2]					4				
	Yellow Perch[2] / Perchaude[2]				4					
	Black Crappie[2] / Marigane noire[2]					4				
	Rock Bass[2] / Crapet de roche[2]		4	4						
	Pumpkinseed[2] / Crapet-soleil[2]									
	Brown Bullhead[2] / Barbotte brune[2]									
	Carp[2] / Carpe[2]									
	White Sucker[2] / Meunier noir[2]							4		

Location/ Emplacement	Species/ Espèces	15-20 (6-8)	20-25 (8-10)	25-30 (10-12)	30-35 (12-14)	35-45 (14-18)	45-55 (18-22)	55-65 (22-26)	65-75 (26-30)	> 75 (30)
		Fish size in centimetres (inches) / Longueur du poisson en centimètres (pouces)								
Sandy Lake / Lac Sandy 4432/7825 Harvey Twp./Canton de Harvey Peterborough Co./Cté de Peterborough	Walleye[2] / Doré[2]					4	4	2	2	
	Rock Bass[1] / Crapet de roche[1]		4							
	Ling[2] / Lotte[2]									
Sandy Lake #1 / Lac Sandy n° 1 4607/8003 I.R. 9/Rés. autochtone 9 Parry Sound Dist./Dist. de Parry Sound	Northern Pike[1] / Brochet[1]					4	4	2		
Sandy Lake #2 / Lac Sandy n° 2 4607/8002 I.R. 9/Rés. autochtone 9 Parry Sound Dist./Dist. de Parry Sound	Northern Pike[1] / Brochet[1]						4	4		
	Yellow Perch[1] / Perchaude[1]									
Saugeen River / Rivière Saugeen Denny's Dam to mouth / du barrage Denny jusqu' à l'embouchure 4429/8119 Arran Twp./Canton d'Arran Bruce Co./Cté de Bruce	Smallmouth Bass[2] / Achigan à petite bouche[2]					4				
	Carp[2,7] / Carpe[2,7]							4	4	
	Brown Bullhead[2] / Barbotte brune[2]									
	Channel Catfish[2,7] / Barbue de rivière[2,7]						2	1		
(spawning runs/frayères)	Rainbow Trout[5] / Truite arc-en-ciel[5]									
		35-45 (14-18)	45-55 (18-22)	55-65 (22-26)	65-75 (26-30)	75-90 (30-35)	>90 (>35)			
	Chinook Salmon[2,9] / Saumon quinnat[2,3]						4			
Saugeen River / Rivière Saugeen above Denny's Dam / en amont du barrage Denny's 4430/8118 Arran Twp./Canton d'Arran Bruce Co./Cté de Bruce	Northern Pike[1] / Brochet[1]								4	
	Smallmouth Bass[2] / Achigan à petite bouche[2]				4	4				
	Rock Bass[1] / Crapet de roche[1]									
	Carp[2] / Carpe[2]									

Lac St. Nora 4509/7850 Stanhope & Sherborne Twps Cantons de Stanhope et de Sherborne Haliburton Co./Cté de Haliburton	Trout de lac[2]					4	2			
	Smallmouth Bass[1] Achigan à petite bouche[1]		4	4	4	4				
Lake St. Peter Lac St. Peter 4519/7802 McClure Twp./Canton de McClure Hastings Co./Cté de Hastings	Lake Trout[2] Truite de lac[2]						4	4	2	
Salerno Lake Lac Salerno 4451/7829 Glamorgan Twp./Canton de Glamorgan Haliburton Co./Cté de Haliburton	Smallmouth Bass[1] Achigan à petite bouche[1]					4				
Salmon Trout Lake Lac Salmon Trout 4511/7749 Monteagle Twp./Canton de Monteagle Hastings Co./Cté de Hastings	Walleye[1] Doré[1]									
	Smallmouth Bass[1] Achigan à petite bouche[1]					4				
Sand Lake Lac Sand 4539/7911 Proudfoot Twp./Canton de Proudfoot Parry Sound Dist./Dist. de Parry Sound	Lake Trout[2] Truite de lac[2]				4	2				
Sand Lake Lac Sand 4434/7616 S. Crosby Twp./Canton de Crosby-S. Leeds & Grenville Cos Ctés de Leeds et de Grenville	Largemouth Bass[2] Achigan à grande bouche[2]					4				
	Bluegill[2] Crapet arlequin[2]									
	Brown Bullhead[2] Barbotte brune[2]									
	Yellow Perch[2] Perchaude[2]									
	Pumpkinseed[2] Crapet-soleil[2]									
Sand (Plevna) Lake Lac Sand (Plevna) 4450/7702 Barrie & Clarendon Twps Cantons de Barrie et de Clarendon Frontenac Co./Cté de Frontenac	Walleye[1] Doré[1]				4	4	2			
	Smallmouth Bass[2] Achigan à petite bouche[2]					4	4			
	Northern Pike[1] Brochet[1]						4	4	4	
	Meunier noir[1]									
	Brown Bullhead[2] Barbotte brune[2]									
Lake Scugog Lac Scugog 4410/7850 Durham R.M./Mun. rég. de Durham	Yellow Perch[2] Perchaude[2]									
	Walleye[2] Doré[2]							4	4	
	Smallmouth Bass[2] Achigan à petite bouche[2]							4		
	Largemouth Bass[2] Achigan à grande bouche[2]						4			
	Carp[2] Carpe[2]									
Scugog River Rivière Scugog upstream of Lindsay en amont de Lindsay 4417/7844 Victoria Co./Cté de Victoria	Walleye[2] Doré[2]							4	4	
	Smallmouth Bass[2] Achigan à petite bouche[2]					4				
	Largemouth Bass[2] Achigan à grande bouche[2]						2			
	Yellow Perch[2] Perchaude[2]									
	Rock Bass[2] Crapet de roche[2]		4							
	Bluegill[2] Crapet arlequin[2]									
	Brown Bullhead[2] Barbotte brune[2]									
	Carp[2] Carpe[2]									
	White Sucker[2] Meunier noir[2]									
Scucog River Rivière Scugog from Lindsay downstream to Sturgeon Lake en aval de Lindsay jusqu'au lac Sturgeon 4423/7845 Victoria Co./Cté de Victoria	Walleye[2] Doré[2]							4	2	
	Smallmouth Bass[2] Achigan à petite bouche[2]									
	Largemouth Bass[2] Achigan à grande bouche[2]				4	4				
	Yellow Perch[2] Perchaude[2]									

Continued next page
Suite page suivante

	15-20 (6-8)	20-25 (8-10)	25-30 (10-12)	30-35 (12-14)	35-45 (14-18)	45-55 (18-22)	55-65 (22-26)	65-75 (26-30)	> 75 (30)
Women of childbearing age and children under 15 should only consume fish represented by the clear fish symbol-no more than 4 meals per month.									
Les femmes en âge de procréer et les enfants de moins de 15 ans ne doivent consommer que les poissons illustrés du symbole du poisson clair et pas plus de quatre fois par mois.									

Location/ Emplacement	Species/ Espèces	Fish size in centimetres (inches) Longueur du poisson en centimètres (pouces) 15-20 (6-8)	20-25 (8-10)	25-30 (10-12)	30-35 (12-14)	35-45 (14-18)	45-55 (18-22)	55-65 (22-26)	65-75 (26-30)	> 75 (30)
Scugog River Rivière Scugog *Continued/Suite*	Rock Bass[2] Crapet de roche[2]	⇦	⇦							
	Bluegill[2] Crapet arlequin[2]	⇦	⇦							
	Pumpkinseed[2] Crapet-soleil[2]	⇦	⇦							
	Brown Bullhead[2] Barbotte brune[2]		⇦	⇦	⇦					
	Carp[2,7] Carpe[2,7]						⇦	⇦	4	
	White Sucker[2] Meunier noir[2]				⇦	⇦				
Seagull Lake Lac Seagull 4554/7957 East Mills Twp./Canton d'East Mills Parry Sound Dist./Dist. de Parry Sound	Walleye[1] Doré[1]				4	4				
	Northern Pike[1] Brochet[1]				⇦	4	4	4	2	
Second Depot Lake Lac Second Depot 4433/7645 Hinchinbrooke Twp./ Canton de Hinchinbrooke Frontenac Co./Cté de Frontenac	Northern Pike[1] Brochet[1]					4	4	4	2	⇦
	Walleye[1] Doré[1]	⇦	⇦	⇦	4	4	4			
	Smallmouth Bass[2] Achigan à petite bouche[2]	⇦	⇦	4	4	4				
	Cisco[1] Cisco[1]	⇦	⇦	⇦	⇦	4				
Seymour Lake Lac Seymour Trent River/Rivière Trent 4423/7749 Seymour Twp./Canton de Seymour Northumberland Co Cté de Northumberland	Walleye[2] Doré[2]			⇦	⇦	⇦	⇦	4	2	
	Smallmouth Bass[2] Achigan à petite bouche[2]	⇦	⇦	⇦	⇦					
	Largemouth Bass[2] Achigan à grande bouche[2]		⇦	⇦	⇦	4	4			
	Yellow Perch[2] Perchaude[2]	⇦	⇦	⇦						
	Rock Bass[1] Crapet de roche[1]	⇦	⇦							
	Black Crappie[1] Marigane noire[1]		⇦	⇦	⇦					

Location/ Emplacement	Species/ Espèces	Fish size in centimetres (inches) Longueur du poisson en centimètres (pouces) 15-20 (6-8)	20-25 (8-10)	25-30 (10-12)	30-35 (12-14)	35-45 (14-18)	45-55 (18-22)	55-65 (22-26)	65-75 (26-30)	> 75 (30)
Silver Lake Lac Silver 4450/7635 S. Sherbrooke Twp Canton de Sherbrooke-S Lanark Co./Cté de Lanark	Northern Pike[2] Brochet[2]					⇦	4	4	4	2
	Smallmouth Bass[2] Achigan à petite bouche[2]		⇦	4	4	2	2			
	White Sucker[1] Meunier noir[1]				⇦	⇦				
	Largemouth Bass[2] Achigan à grande bouche[2]			⇦	4	4				
Lake Simcoe Lac Simcoe 4425/7920 Simcoe Co./Cté de Simcoe York & Durham R.M. Muns. rég. d'York et de Durham	Walleye[5] Doré[5]			⇦	⇦	⇦	⇦	4	4	2
	Northern Pike[2] Brochet[2]						⇦	⇦	⇦	4
	Smallmouth Bass[5] Achigan à petite bouche[5]	⇦	⇦	⇦	⇦	⇦	⇦			
	Largemouth Bass[2] Achigan à grande bouche[2]	⇦	⇦	⇦	⇦	4	2			
	Lake Trout[5,7] Truite de lac[5,7]		⇦	⇦	⇦	⇦	⇦	⇦	4	4
	Yellow Perch[5] Perchaude[5]	⇦	⇦	⇦	⇦	4				
	Black Crappie[2] Marigane noire[2]	⇦	⇦	⇦	⇦					
	Rock Bass[1] Crapet de roche[1]	⇦	⇦	⇦						
	Whitefish[2,7] Grand corégone[2,7]				⇦	⇦	⇦	⇦	⇦	
	Cisco[5] Cisco[5]		⇦	⇦	⇦	⇦				
	Pumpkinseed[2] Crapet-soleil[2]	⇦	⇦							
	Brown Bullhead[2] Barbotte brune[2]		⇦	⇦	⇦					
	White Sucker[1] Meunier noir[1]				⇦	⇦	⇦			
	Carp[2] Carpe[2]						⇦	⇦	⇦	⇦
	Ling[2]									

		15-20 (6-8)	20-25 (8-10)	25-30 (10-12)	30-35 (12-14)	35-45 (14-18)	45-55 (18-22)	55-65 (22-26)	65-75 (26-30)	> 75 (30)
	Brown Bullhead[1] / Barbotte brune[1]	🐟	🐟	🐟	🐟					
	Carp[2] / Carpe[2]							🐟	4	
Shabomeka Lake / Lac Shabomeka 4454/7708 Barrie Twp./Canton de Barrie, Frontenac Co./Cté de Frontenac	Lake Trout[2] / Truite de lac[2]			🐟	🐟	🐟	4	4	2	2
	Smallmouth Bass[2] / Achigan à petite bouche[2]	🐟	🐟	🐟	🐟	4				
	Largemouth Bass[2] / Achigan à grande bouche[2]	🐟	🐟	🐟	🐟					
Sharbot Lake / Lac Sharbot 4446/7641 Olden & Oso Twps./Cantons d'Olden et d'Oso, Frontenac Co./Cté de Frontenac	Northern Pike[1] / Brochet[1]					🐟	🐟	🐟	4	4
	Walleye[1] / Doré[1]			🐟	🐟	4	4	2	2	
	Lake Trout[4] / Truite de lac[4]				🐟	🐟	4	2	🐟	🐟
	Smallmouth Bass[4] / Achigan à petite bouche[4]		🐟	🐟	4	4				
	Yellow Perch[4] / Perchaude[4]	🐟	🐟							
	Cisco[1] / Cisco[1]	🐟	🐟	🐟						
Sheppard Lake / Lac Sheppard 4511/7847 Sherborne Twp./Canton de Sherborne, Haliburton Co./Cté de Haliburton	Yellow Perch[1] / Perchaude[1]	🐟	🐟							
Sherborne Lake / Lac Sherborne 4511/7847 Sherborne Twp./Canton de Sherborne, Haliburton Co./Cté de Haliburton	Lake Trout[5] / Truite de lac[5]	🐟	🐟	🐟	🐟	🐟	4	4	4	
Silent Lake / Lac Silent 4455/7804 Cardiff Twp./Canton de Cardiff, Haliburton Co./Cté de Haliburton	Lake Trout[2] / Truite de lac[2]			🐟	🐟	🐟	🐟	4	4	
	Smallmouth Bass[4] / Achigan à petite bouche[4]	🐟	🐟	🐟	4	4				
	Largemouth Bass[1] / Achigan à grande bouche[1]		🐟	🐟	4	4				

🐟 **Women of childbearing age and children under 15 should only consume fish represented by the clear fish symbol-no more than 4 meals per month.**

		15-20 (6-8)	20-25 (8-10)	25-30 (10-12)	30-35 (12-14)	35-45 (14-18)	45-55 (18-22)	55-65 (22-26)	65-75 (26-30)	> 75 (30)
	Bowfin[2] / Poisson-castor[2]						🐟	4	4	
Six Mile Lake / Lac Six Mile 4454/7943 Baxter Twp./Canton de Baxter, Muskoka D. M./Mun. de dist. de Muskoka	Walleye[1] / Doré[1]				🐟	🐟	4	2	🐟	
	Smallmouth Bass[2] / Achigan à petite bouche[2]	🐟	🐟	🐟	🐟	🐟	4			
	Largemouth Bass[2] / Achigan à grande bouche[2]	🐟	🐟	🐟	🐟	🐟				
	Yellow Perch[1] / Perchaude[1]	🐟								
	Black Crappie[1] / Marigane noire[1]		🐟	🐟	🐟					
	Rock Bass[1] / Crapet de roche[1]	🐟	🐟							
	Pumpkinseed[1] / Crapet-soleil[1]	🐟	🐟							
	Brown Bullhead[2] / Barbotte brune[2]		🐟	🐟	🐟					
Skeleton Lake / Lac Skeleton 4515/7927 Cardwell Twp./Canton de Cardwell, Muskoka D. M./Mun. de dist. de Muskoka	Lake Trout[2] / Truite de lac[2]				🐟	🐟	🐟	4	4	
	Walleye[2] / Doré[2]				🐟	🐟	4	4	🐟	
	Smallmouth Bass[2] / Achigan à petite bouche[2]		🐟	🐟	🐟	4				
Skootamatta Lake / Lac Skootamatta 4450/7716 Anglesea Twp./Canton d'Anglesea, Lennox & Addington Cos., Ctés de Lennox et d'Addington	Walleye[2] / Doré[2]		🐟	🐟	4	4	2	🐟	🐟	
	Northern Pike[1] / Brochet[1]							4	4	4
	Smallmouth Bass[1] / Achigan à petite bouche[1]	4	4	4	4	2	2			
	Rock Bass[1] / Crapet de roche[1]	🐟	4							
Slipper Lake / Lac Slipper 4517/7842 Havelock Twp./Canton de Havelock, Haliburton Co./Cté de Haliburton	Lake Trout[1] / Truite de lac[1]	🐟	🐟	🐟	🐟	4	🐟			
	Brook Trout[1] / Omble de fontaine[1]	🐟	🐟	🐟	🐟	🐟				

🐟 **Les femmes en âge de procréer et les enfants de moins de 15 ans ne doivent consommer que les poissons illustrés du symbole du poisson clair et pas plus de quatre fois par mois.**

Fish size in centimetres (inches)
Longueur du poisson en centimètres (pouces)

Location/ Emplacement	Species/ Espèces	15-20 (6-8)	20-25 (8-10)	25-30 (10-12)	30-35 (12-14)	35-45 (14-18)	45-55 (18-22)	55-65 (22-26)	65-75 (26-30)	> 75 (> 30)
Smoke Lake Lac Smoke 4531/7841 Peck Twp./Canton de Peck Nipissing Dist./Dist. de Nipissing	Lake Trout[5] Truite de lac[5]							4	4	2
	Whitefish[5] Grand corégone[5]									
	Smallmouth Bass[2] Achigan à petite bouche[2]				4					
	Ling[2] Lotte[2]					4	4	4	4	
	Cisco[1] Cisco[1]									
Snigisi Lake Lac Snigisi 4603/7959 I.R. 9/Rés. ind. 9 Parry Sound Dist./Dist. de Parry Sound	Northern Pike[1] Brochet[1]						4	4		
	Largemouth Bass[1] Achigan à grande bouche[1]					4				
Solitaire Lake Lac Solitaire 4523/7901 Sinclair Twp./Canton de Sinclair Muskoka D.M./Mun. de dist. de Muskoka	Lake Trout[4] Truite de lac[4]									
South Lake Lac South 4455/7841 Snowden Twp./Canton de Snowden Haliburton Co./Cté de Haliburton	Smallmouth Bass[2] Achigan à petite bouche[2]									
	White Sucker[2] Meunier noir[2]									
South Nation River Rivière South Nation 4519/7507 Dundas, Stormont & Russell Cos Crés de Dundas, de Stormont et de Russell	Walleye[4] Doré[4]				4	4	4			
	Sauger[1] Doré noir[1]			4	2					
	Northern Pike[1] Brochet[1]						4	4	2	
	Pumpkinseed[1] Crapet-soleil[1]									
	Smallmouth Bass[2] Achigan à petite bouche[2]		4	4	4					
	Yellow Perch[1] Perchaude[1]		4	4	4					
	Brown Bullhead[2] Barbotte brune[2]									
	Carp[2] Carpe[2]					4	4			

Fish size in centimetres (inches)
Longueur du poisson en centimètres (pouces)

Location/ Emplacement	Species/ Espèces	15-20 (6-8)	20-25 (8-10)	25-30 (10-12)	30-35 (12-14)	35-45 (14-18)	45-55 (18-22)	55-65 (22-26)	65-75 (26-30)	> 75 (> 30)
Sparrow Lake Lac Sparrow *Continued/Suite*	Pumpkinseed[1] Crapet-soleil[1]									
	Rock Bass[1] Crapet de roche[1]									
	Brown Bullhead[2] Barbotte brune[2]									
	Channel Catfish[1] Barbue de rivière[1]							4		
Speed River Rivière Speed at Eramosa River/à la Rivière Eramosa 4332/8014 Guelph Twp./Canton de Guelph Wellington Co./Cté de Wellington	Northern Pike[2] Brochet[2]									
	Smallmouth Bass[2] Achigan à petite bouche[2]									
	White Sucker[2] Meunier noir[2]									
	Brown Bullhead[2] Barbotte brune[2]									
	Carp[2] Carpe[2]									
Speed River Rivière Speed below Guelph Dam/en aval du barrage Guelph 4334/8019 Guelph Twp./Canton de Guelph Wellington Co./Cté de Wellington	Yellow Perch[2] Perchaude[2]			4						
	White Sucker[2] Meunier noir[2]					4				
	Brown Bullhead[2] Barbotte brune[2]									
Speed River Rivière Speed Riverside Park/Parc Riverside 4333/8015 Guelph	Black Crappie[2] Marigane noire[2]									
	White Sucker[2] Meunier noir[2]									
	Brown Bullhead[2] Barbotte brune[2]				4					
	Carp[2] Carpe[2]									
Speed River Rivière Speed Hespeler 4326/8019 N. Dumfries Twp./Canton de Dumfries-N.	Northern Pike[2] Brochet[2]									
	Smallmouth Bass[2] Achigan à petite bouche[2]									

		15-20 (6-8)	20-25 (8-10)	25-30 (10-12)	30-35 (12-14)	35-45 (14-18)	45-55 (18-22)	55-65 (22-26)	65-75 (26-30)	> 75 (> 30)
	Carp[1] / Carpe[1]					④	④			
	Redhorse Sucker[1] / Suceur rouge[1]					⇦	⇦			
South Nation River / Rivière South Nation Plantagenet Reach / bief Plantagenet 4532/7500 North Plantagenet Twp Canton de Plantagenet-N Prescott Co./Cté de Prescott	Walleye[1] / Doré[1]							②	②	
	Smallmouth Bass[2] / Achigan à petite bouche[2]	⇦	⇦	⇦	⇦	④				
	Yellow Perch[1] / Perchaude[1]	⇦								
	Black Crappie[2] / Marigane noire[2]	⇦	⇦	④	②					
	Freshwater Drum[1] / Malachigan[1]				⇦	⇦	⇦			
	Carp[2] / Carpe[2]								⇦	
	Brown Bullhead[1] / Barbotte brune[1]			⇦	⇦					
	Channel Catfish[2] / Barbue de rivière[2]					⇦	⇦			
	Redhorse Sucker[1] / Suceur rouge[1]			⇦	⇦	⇦				
South Portage Lake / Lac Portage Sud 4503/7824 Dudley Twp./Canton de Dudley Haliburton Co./Cté de Haliburton	Smallmouth Bass[1] / Achigan à petite bouche[1]		⇦	⇦	④	④	②			
	Largemouth Bass[1] / Achigan à grande bouche[1]		⇦	⇦	④	④	④			
Sparrow Lake / Lac Sparrow 4447/7924 Orillia Twp./Canton d'Orillia Simcoe Co./Cté de Simcoe	Northern Pike[1] / Brochet[1]					⇦	⇦	⇦	④	④
	Walleye[1] / Doré[1]			⇦	⇦	⇦	④			
	Smallmouth Bass[2] / Achigan à petite bouche[2]	⇦	⇦	⇦	⇦	④				
	Largemouth Bass[2] / Achigan à grande bouche[2]			⇦	⇦	④	②			
	Yellow Perch[1] / Perchaude[1]	⇦	⇦	⇦						
Continued top right / Suite colonne de droite	Black Crappie[1] / Marigane noire[1]		⇦	⇦	④					

⇦ **Women of childbearing age and children under 15 should only consume fish represented by the clear fish symbol-no more than 4 meals per month.**

		15-20 (6-8)	20-25 (8-10)	25-30 (10-12)	30-35 (12-14)	35-45 (14-18)	45-55 (18-22)	55-65 (22-26)	65-75 (26-30)	> 75 (> 30)
	Crapet de roche[1]	⇦								
	Carp[2] / Carpe[2]						⇦	⇦	⇦	
	Brown Bullhead[2] / Barbotte brune[2]		⇦	⇦						
Speed River / Rivière Speed Preston 4323/8022 Waterloo R. M./Mun. rég. de Waterloo	Carp[2] / Carpe[2]		⇦	⇦	⇦	⇦	⇦	④		
	Brown Bullhead[2] / Barbotte brune[2]	⇦	⇦	⇦	⇦					
	Northern Pike[2] / Brochet[2]					⇦	⇦	⇦	⇦	④
Steenburg Lake / Lac Steenburg 4450/7741 Tudor & Limerick Twps Cantons de Tudor et de Limerick Hastings Co./Cté de Hastings	Smallmouth Bass[1] / Achigan à petite bouche[1]	⇦	⇦	⇦	④	◆	◆			
	Largemouth Bass[1] / Achigan à grande bouche[1]			⇦	⇦	②	◆			
Stoco Lake / Lac Stoco 4428/7717 Hungerford Twp Canton de Hungerford Hastings Co./Cté de Hastings	Northern Pike[5] / Brochet[5]					⇦	⇦	④	④	④
	Walleye[5] / Doré[5]	⇦	⇦	⇦	⇦	④	④	④		
	Smallmouth Bass[5] / Achigan à petite bouche[5]		⇦	④	④	④	④			
	Largemouth Bass[5] / Achigan à grande bouche[5]	⇦	⇦	⇦	⇦	⇦				
	Yellow Perch[5] / Perchaude[5]	⇦	④							
	Pumpkinseed[5] / Crapet-soleil[5]	⇦								
	Rock Bass[5] / Crapet de roche[5]	④	②							
	White Sucker[5] / Meunier noir[5]	⇦	⇦	⇦	⇦	⇦				
	Brown Bullhead[5] / Barbotte brune[5]	⇦	⇦	⇦						

⇦ **Les femmes en âge de procréer et les enfants de moins de 15 ans ne doivent consommer que les poissons illustrés du symbole du poisson clair et pas plus de quatre fois par mois.**

Location/ Emplacement	Species/ Espèces	Fish size in centimetres (inches) Longueur du poisson en centimètres (pouces) 15-20 (6-8)	20-25 (8-10)	25-30 (10-12)	30-35 (12-14)	35-45 (14-18)	45-55 (18-22)	55-65 (22-26)	65-75 (26-30)	> 75 > (30)
Stony Lake Lac Stony 4433/7806 Burleigh & Dummer Twps Cantons de Burleigh et de Dummer Peterborough Co./Cté de Peterborough	Walleye[1] Doré[1]						4	4	4	
	Smallmouth Bass[2] Achigan à petite bouche[2]				4	4				
	Largemouth Bass[2] Achigan à grande bouche[2]				4	4				
	Yellow Perch[1] Perchaude[1]									
	Rock Bass[1] Crapet de roche[1]		4							
	Bluegill[1] Crapet arlequin[1]		4							
	Pumpkinseed[1] Crapet-soleil[1]									
	Cisco[1] Cisco[1]						4			
	Ling[1] Lotte[1]							4		
	Brown Bullhead[2] Barbotte brune[2]									
	Muskie[2] Maskinongé[2]									4
Stormy Lake Lac Stormy 4458/7824 Glamorgan Twp./Canton de Glamorgan Haliburton Co./Cté de Haliburton	Smallmouth Bass[2] Achigan à petite bouche[2]				4	2				
Sturgeon Lake Lac Sturgeon 4428/7843 Fenelon Twp./Canton de Fenelon Victoria Co./Cté de Victoria	Walleye[2] Doré[2]							4		
	Smallmouth Bass[2] Achigan à petite bouche[2]						4			
	Largemouth Bass[2] Achigan à grande bouche[2]					4	4			
	Yellow Perch[2] Perchaude[2]									
	Rock Bass[2] Crapet de roche[2]									

Location/ Emplacement	Species/ Espèces	Fish size in centimetres (inches) Longueur du poisson en centimètres (pouces) 15-20 (6-8)	20-25 (8-10)	25-30 (10-12)	30-35 (12-14)	35-45 (14-18)	45-55 (18-22)	55-65 (22-26)	65-75 (26-30)	> 75 > (30)
Sydenham Lake Lac Sydenham 4425/7633 Loughborough Twp Canton de Loughborough Frontenac Co./Cté de Frontenac	Yellow Perch[1] Perchaude[1]									
	Smallmouth Bass[1] Achigan à petite bouche[1]				4	4				
	Black Crappie[2] Marigaine noire[2]				4					
	Northern Pike[1] Brochet[1]						4	4	4	4
Sydenham River Rivière Sydenham Dresden to Tupperville entre Dresden et Tupperville 4235/8211 Camden & Chatham Twps. Cantons de Camden et de Chatham Kent Co./Cté de Kent	Northern Pike[1] Brochet[1]							4		
	Walleye[4] Doré[4]						4			
	Black Crappie[2] Marigane noire[2]				4	4				
	White Bass[2] Bar blanc[2]				4	4				
	Redhorse Sucker[4] Suceur rouge[4]									
Sydenham River Rivière Sydenham 4424/8055 Sullivan Twp./Canton de Sullivan Grey Co./Cté de Grey	Brown Trout[4] Truite brune[4]					4	4	2		
Sydenham River Rivière Sydenham at Owen Sound/à Owen Sound 4434/8056 Sydenham Twp./Canton de Sydenham Grey Co./Cté de Grey	Carp[2] Carpe[2]							4		
	Chinook Salmon[2] Saumon quinnat[2] (spawning run/frayère)									
Tadenac Lake Lac Tadenac 4503/7957 Freeman Twp./Canton de Freeman Muskoka D. M./Mun. de dist. de Muskoka	Lake Trout[1] Truite de lac[1]						4	4	4	2
	Smallmouth Bass[1] Achigan à petite bouche[1]				4	2				
	Northern Pike[1] Brochet[1]							4	4	4
Talbot River Rivière Talbot 4428/7910 Durham R. M./Mun. rég. de Durham	Walleye[2] Doré[2]						4	4	2	2

		15-20 (6-8)	20-25 (8-10)	25-30 (10-12)	30-35 (12-14)	35-45 (14-18)	45-55 (18-22)	55-65 (22-26)	65-75 (26-30)	> 75 > (30)
	Crapet-soleil[2]									
	Bluegill[2] Crapet arlequin[2]									
	Carp[2] Carpe[2]						4	4	2	2
	Brown Bullhead[2] Barbotte brune[2]									
	Cisco[2] Cisco[2]									
Sturgeon Lake **Lac Sturgeon** Goose Bay/Baie Goose 4425/7845 Victoria Co./Cté de Victoria	Walleye[2] Doré[2]									
	Smallmouth Bass[2] Achigan à petite bouche[2]									
	Largemouth Bass[2] Achigan à grande bouche[2]					4	4			
	Yellow Perch[2] Perchaude[2]									
	Rock Bass[2] Crapet de roche[2]									
	Pumpkinseed[2] Crapet-soleil[2]									
	Bluegill[2] Crapet arlequin[2]									
	Brown Bullhead[2] Barbotte brune[2]									
	Carp[2] Carpe[2]						4	4	2	2
Sturgeon Lake **Lac Sturgeon** 4601/7723 Buchanan Twp./Canton de Buchanan Renfrew Co./Cté de Renfrew	Northern Pike[1] Brochet[1]						4	4	4	4
	Walleye[1] Doré[1]			4	4	4	2			
	Whitefish[1] Grand corégone[1]									
	Cisco[1] Cisco[1]					4	4			
Swan Lake **Lac Swan** 4530/7843 Peck Twp./Canton de Peck Nipissing Dist./Dist. de Nipissing	Smallmouth Bass[2] Achigan à petite bouche[2]					4				

Women of childbearing age and children under 15 should only consume fish represented by the clear fish symbol-no more than 4 meals per month.

		15-20 (6-8)	20-25 (8-10)	25-30 (10-12)	30-35 (12-14)	35-45 (14-18)	45-55 (18-22)	55-65 (22-26)	65-75 (26-30)	> 75 > (30)
Lake Talon **Lac Talon** Mattawa River/Rivière Mattawa 4618/7905 Nipissing Dist./Dist. de Nipissing	Lake Trout[1] Truite de lac[2]									
	Ling[2] Lotte[2]					4	4	2		
	Cisco[2] Cisco[2]				4					
	Smallmouth Bass[2] Achigan à petite bouche[2]				4	4				
	Whitefish[2] Grand corégone[2]						4			
	Walleye[2] Doré[2]					2				
Tangamong Lake **Lac Tangamong** 4443/7750 Lake Twp./Canton de Lake Hastings Co./Cté de Hastings	Walleye[1] Doré[1]		4	4	2					
	Smallmouth Bass[2] Achigan à petite bouche[2]		4	4	4	2	2			
Tasso Lake **Lac Tasso** 4527/7856 Finlayson Twp./Canton de Finlayson Muskoka D. M./Mun. de dist. de Muskoka	Lake Trout[1] Truite de lac[1]						4	4	2	2
	Smallmouth Bass[1] Achigan à petite bouche[1]					4				
Tay River **Rivière Tay** 4453/7607 N. Elmsley Twp. Canton d'Elmsley-N. Lanark Co./Cté de Lanark	Largemouth Bass[2] Achigan à grande bouche[2]					4				
	Black Crappie[2] Marigane noire[2]		4	4	4					
	Brown Bullhead[2] Barbotte brune[2]									
	Redhorse Sucker[2] Suceur rouge[2]						4			
	Northern Pike[2] Brochet[2]					4	2			
Tea Lake **Lac Tea** 4452/7939 Matchedash Twp. Canton de Matchedash Simcoe Co./Cté de Simcoe	Smallmouth Bass[2] Achigan à petite bouche[2]		4	4	4	4				
	Walleye[2] Doré[2]					4	4	2		
Tedious Lake **Lac Tedious** 4510/7835 Guilford Twp./Canton de Guilford Haliburton Co./Cté de Haliburton	White Sucker[5] Meunier noir[5]									

Les femmes en âge de procréer et les enfants de moins de 15 ans ne doivent consommer que les poissons illustrés du symbole du poisson clair et pas plus de quatre fois par mois.

Location/ Emplacement	Species/ Espèces	Fish size in centimetres (inches) / Longueur du poisson en centimètres (pouces) 15-20 (6-8)	20-25 (8-10)	25-30 (10-12)	30-35 (12-14)	35-45 (14-18)	45-55 (18-22)	55-65 (22-26)	65-75 (26-30)	> 75 (>30)
Teeswater River Rivière Teeswater downstream of Teeswater en aval de Teeswater 4359/8119 Culross Twp /Canton de Culross Bruce Co /Cté de Bruce	Rock Bass[2] Crapet de roche[2]	4								
Temperance Lake Lac Temperance 4436/7553 Rear of Yonge & Escott Twp Canton de Rear of Yonge et d'Escott Leeds Co /Cté de Leeds	Largemouth Bass[2] Achigan à grande bouche[2]					2				
	Yellow Perch[1] Perchaude[1]									
Thames River Rivière Thames Pittock Reservoir/Réservoir Pittock Woodstock 4308/8044 Oxford Co /Cté de Oxford	Smallmouth Bass[2] Achigan à petite bouche[2]					4				
	Rock Bass[1] Crapet de roche[1]									
	Yellow Perch[1] Perchaude[1]									
	Brown Bullhead[2] Barbotte brune[2]									
	Carp[2] Carpe[2]									
	White Sucker[1] Meunier noir[1]									
Thames River Rivière Thames South Branch below Pittock Reservoir (Woodstock) to Dorchester embranchement du Sud en aval du Réservoir Pittock (Woodstock) jusqu' à Dorchester 4303/8062 Oxford & Middlesex Cos Ctés d Oxford et de Middlesex	Northern Pike[2] Brochet[2]									
	Smallmouth Bass[2] Achigan à petite bouche[2]									
	Largemouth Bass[2] Achigan à grande bouche[2]					4	4			
	Rock Bass[1] Crapet de roche[1]									
	Yellow Perch[2] Perchaude[2]									
	Pumpkinseed[1] Crapet-soleil[1]									
	Brown Bullhead[2] Barbotte brune[2]									

Location/ Emplacement	Species/ Espèces	Fish size in centimetres (inches) / Longueur du poisson en centimètres (pouces) 15-20 (6-8)	20-25 (8-10)	25-30 (10-12)	30-35 (12-14)	35-45 (14-18)	45-55 (18-22)	55-65 (22-26)	65-75 (26-30)	> 75 (>30)
Thames River Rivière Thames below Fanshawe Dam to above Springbank Dam en aval du barrage Fanshawe jusqu' en amont du barrage Springbank 4259/8114 London Twp /Canton de London Middlesex Co /Cté de Middlesex	Smallmouth Bass[2,9] Achigan à petite bouche[2,9]					4				
	Rock Bass[2] Crapet de roche[2]									
	Carp[2] Carpe[2]							4	4	4
	White Sucker[2] Meunier noir[2]					4				
	Redhorse Sucker[2] Suceur rouge[2]									
Thames River Rivière Thames below Springbank Dam to Delaware en aval du barrage Springbank jusqu' à Delaware 4256/8118 Delaware, Westminister & Caradoc Twps Cantons de Delaware, Westminister et de Caradoc Middlesex Co /Cté de Middlesex	Walleye[2] Doré[2]							4		
	Smallmouth Bass[2] Achigan à petite bouche[2]					4				
	Rock Bass[2] Crapet de roche[2]									
	Carp[2] Carpe[2]									
Thames River Rivière Thames above Thamesville en amont de Thamesville 4235/8155 Camden Twp./Canton de Camden Kent Co /Cté de Kent	Walleye[2] Doré[2]						4	4	2	
Thames River Rivière Thames below Thamesville to mouth en aval de Thamesville jusqu'à l'embouchure 4220/8225 Kent Co /Cté de Kent	Northern Pike[1] Brochet[1]									
	Walleye[2,7] Doré[2,7]						4	2		
	Largemouth Bass[2] Achigan à grande bouche[2]					4	4			
	White Bass[2] Bar blanc[2]									
	White Crappie[2] Marigane blanche[2]									
	Black Crappie[1] Marigane noire[1]									
	Bluegill[1] Crapet arlequin[1]									

		15-20 (6-8)	20-25 (8-10)	25-30 (10-12)	30-35 (12-14)	35-45 (14-18)	45-55 (18-22)	55-65 (22-26)	65-75 (26-30)	> 75 (> 30)
	Carp[2] Carpe[2]						🐟	🐟		
Thames River **Rivière Thames** Middle Branch below Thamesford Dam to South Thames Branch embranchement du milieu en aval du barrage Thamesford jusqu' à l'embranchement du sud 4259/8058 Oxford Co./Cté de Oxford	Smallmouth Bass[2] Achigan à petite bouche[2]		🐟	🐟	🐟	4				
	Rock Bass[2] Crapet de roche[2]	4	2							
	Yellow Perch[2] Perchaude[2]	🐟	🐟							
	Carp[2] Carpe[2]						🐟	🐟		
	Redhorse Sucker[2] Suceur rouge[2]				🐟	🐟	🐟			
Thames River **Rivière Thames** below Dorchester to North Thames River (Pottersburg Creek) en aval de Dorchester jusqu' à l'embranchement du nord (environs du ruisseau Pottersburg) 4259/8111 London Twp./Canton de London Middlesex Co./Cté de Middlesex	Rock Bass[2,7] Crapet de roche[2,7]	🐟	🐟							
	Carp[2,7] Carpe[2,7]					4	4	4	4	4
	White Sucker[2,7] Meunier noir[2,7]			🐟	4	2				
	Redhorse Sucker[2] Suceur rouge[2]			🐟	🐟	🐟	🐟	🐟		
Thames River **Rivière Thames** North Branch below St. Marys to Fanshawe Reservoir embranchement du nord en aval de St. Marys jusqu au réservoir Fanshawe 4304/8111 Middlesex Co./Cté de Middlesex	Walleye[2] Doré[2]		🐟	🐟						
	Smallmouth Bass[2] Achigan à petite bouche[2]	🐟	🐟	🐟	🐟	🐟	4			
	Largemouth Bass[2] Achigan à grande bouche[2]		🐟	🐟	🐟	🐟				
	Rock Bass[2] Crapet de roche[2]	🐟	🐟							
	Carp[2] Carpe[2]					🐟	🐟	🐟		
	White Sucker[1] Meunier noir[1]		🐟	🐟	🐟	🐟				
	Redhorse Sucker[2] Suceur rouge[2]			🐟	🐟	🐟	🐟			
	Brown Bullhead[1] Barbotte brune[1]	🐟	🐟							
	Channel Catfish[1] Barbue de rivière[1]	🐟	🐟	🐟	4	4	4	4		
	Carp[2] Carpe[2]				🐟	🐟	🐟	4	2	
	Freshwater Drum[1] Malachigan[1]	🐟	🐟	4	2					
	Redhorse Sucker[1] Suceur rouge[1]				🐟	🐟	🐟			
	Gizzard Shad[1] Alose à gésier[1]	🐟	🐟	🐟	🐟	🐟				
Third Depot Lake **Lac Third Depot** 4434/7647 Hinchinbrooke Twp. Canton de Hinchinbrooke Frontenac Co./Cté de Frontenac	Walleye[2] Doré[2]			4	4	4	2	🐟		
	Northern Pike[1] Brochet[1]					4	4	4		
Three Mile Lake **Lac Three Mile** 4559/7914 Armour Twp./Canton d'Armour Parry Sound Dist./Dist. de Parry Sound	Walleye[2] Doré[2]			🐟	🐟	🐟	4	2		
Three Mile Lake **Lac Three Mile** 4510/7927 Watt Twp./Canton de Watt Muskoka D.M./Mun. de dist. de Muskoka	Smallmouth Bass[2] Achigan à petite bouche[2]		🐟	🐟	🐟					
	Largemouth Bass[2] Achigan à grande bouche[2]			🐟	🐟	🐟				
	Walleye[2] Doré[2]				4	4	2	2		
Tilden Lake **Lac Tilden** 4637/7939 Gladman & Notman Twps. Cantons de Gladman et de Notman Nipissing Dist./Dist. de Nipissing	Walleye[1] Doré[1]			4	4	2	🐟	🐟		
Timberwolf Lake **Lac Timberwolf** 4541/7848 Hunter Twp./Canton de Hunter Nipissing Dist./Dist. de Nipissing	Lake Trout[6] Truite de lac[6]			4	4	4	4	4	4	4
	Yellow Perch[6] Perchaude[6]	🐟	4	4						

🐟 **Women of childbearing age and children under 15 should only consume fish represented by the clear fish symbol-no more than 4 meals per month.**

🐟 **Les femmes en âge de procréer et les enfants de moins de 15 ans ne doivent consommer que les poissons illustrés du symbole du poisson clair et pas plus de quatre fois par mois.**

Fish size in centimetres (inches)
Longueur du poisson en centimètres (pouces)

Location/ Emplacement	Species/ Espèces	15-20 (6-8)	20-25 (8-10)	25-30 (10-12)	30-35 (12-14)	35-45 (14-18)	45-55 (18-22)	55-65 (22-26)	65-75 (26-30)	> 75 (> 30)
Toogood Pond Étang Toogood 4352/7918 Unionville	Largemouth Bass[1] Achigan à grande bouche[1]		⇦	⇦	4					
	Rock Bass[1] Crapet de roche[1]	4	4							
	Carp[1] Carpe[1]						⇦	⇦		
	White Sucker[1] Meunier noir[1]			⇦	⇦	⇦				
Tower Lake Lac Tower 4555/7914 Laurier Twp./Canton de Laurier Parry Sound Dist./Dist. de Parry Sound	Brook Trout[1] Omble de fontaine[1]	⇦	⇦	4						
Trent River Rivière Trent east of Rice Lake to Seymour Lake à l'est du lac Rice jusqu' au lac Seymour 4423/7749 Northumberland & Peterborough Cos./Ctés de Northumberland et de Peterborough	Walleye[2] Doré[2]			⇦	⇦	⇦	⇦	4	2	
	Smallmouth Bass[2] Achigan à petite bouche[2]	⇦	⇦	⇦	⇦					
	Largemouth Bass[2] Achigan à grande bouche[2]		⇦	⇦	⇦	4	4			
	Yellow Perch[2] Perchaude[2]	⇦	⇦	⇦						
	Rock Bass[1] Crapet de roche[1]	⇦	⇦							
	Black Crappie[2] Marigane noire[2]		⇦	⇦	⇦					
	Pumpkinseed[1] Crapet-soleil[1]	⇦								
	Brown Bullhead[2] Barbotte brune[2]	⇦	⇦	⇦	⇦					
	Carp[2] Carpe[2]							⇦	4	
Trent River Rivière Trent below Seymour Lake to Percy Reach en aval du lac Seymour jusqu' à Biel Percy 4414/7747 Northumberland Co Cté de Northumberland	Walleye[2] Doré[2]			⇦	⇦	⇦	4	4	2	
	Northern Pike[1] Brochet[1]					⇦	⇦	⇦	⇦	
	Smallmouth Bass[2] Achigan à petite bouche[2]		⇦	⇦	⇦	4	4			

Fish size in centimetres (inches)
Longueur du poisson en centimètres (pouces)

Location/ Emplacement	Species/ Espèces	15-20 (6-8)	20-25 (8-10)	25-30 (10-12)	30-35 (12-14)	35-45 (14-18)	45-55 (18-22)	55-65 (22-26)	65-75 (26-30)	> 75 (> 30)
Trout Lake Lac Trout 4535/8010 E. Burpee Twp./Canton de Burpee-E Parry Sound Dist./Dist. de Parry Sound	Smallmouth Bass[6] Achigan à petite bouche[6]			⇦	⇦	⇦				
	Lake Trout[6] Truite de lac[6]				⇦	⇦	⇦	4	4	2
	Cisco[6] Cisco[6]	⇦	⇦	⇦						
Turtle Lake Lac Turtle Mattawa River/Rivière Mattawa 4618/7910 Bonfield & Phelps Twps Cantons de Bonfield et de Phelps Nipissing Dist./Dist. de Nipissing	Lake Trout[2] Truite de lac[2]	⇦	⇦	⇦	⇦	⇦	4			
Twelve Mile Lake Lac Twelve Mile 4501/7843 Minden Twp./Canton de Minden Haliburton Co./Cté de Haliburton	Lake Trout[2] Truite de lac[2]	⇦	⇦	⇦	⇦	⇦	⇦	4	4	
	Whitefish[2] Grand corégone[2]			⇦	⇦	⇦	⇦			
	Smallmouth Bass[2] Achigan à petite bouche[2]	⇦	⇦	⇦	⇦	⇦	4			
	Rock Bass[1] Crapet de roche[1]	⇦	⇦	4						
Twenty Mile Creek Ruisseau Twenty Mile (spawning run)(frayère) Jordan 4309/7923 Niagara R.M./Mun. rég. de Niagara	Chinook Salmon[2] Saumon quinnat[2]							2	2	2
Twenty Mile Creek Ruisseau Twenty Mile 4310/7922 Niagara R.M./Mun. rég. de Niagara	Carp[2] Carpe[2]			⇦	⇦	⇦	⇦	⇦	⇦	
Unnamed Lake #420 Lac sans nom n° 420 4531/7857 Finlayson Twp./Canton de Finlayson Muskoka D. M./Mun. de dist. de Muskoka	Brook Trout[1] Omble de fontaine[1]			⇦	⇦	⇦	⇦			
Upper Beverley Lake Lac Upper Beverley 4437/7605 Bastard Twp./Canton de Bastard Leeds Co./Cté de Leeds	Northern Pike[1] Brochet[1]			⇦	⇦	⇦	4			
	Largemouth Bass[1] Achigan à grande bouche[1]			⇦	4	4				

		15-20 (6-8)	20-25 (8-10)	25-30 (10-12)	30-35 (12-14)	35-45 (14-18)	45-55 (18-22)	55-65 (22-26)	65-75 (26-30)	> 75 (30)
	Yellow Perch[1] Perchaude[2]									
	Rock Bass[1] Crapet de roche[1]		4	4						
	Black Crappie[2] Marigane noire[2]									
	Pumpkinseed[1] Crapet-soleil[1]									
	Brown Bullhead[2] Barbotte brune[2]									
	Carp[2] Carpe[2]									
Trent River **Rivière Trent** below Percy Reach to Trenton en aval de Biet Percy jusqu' à Trenton 4416/7736 Northumberland & Hastings Cos Ctés de Northumberland et de Hastings	Northern Pike[2] Brochet[2]							4	4	
	Smallmouth Bass[2] Achigan à petite bouche[2]									
	Yellow Perch[1] Perchaude[1]									
	Rock Bass[1] Crapet de roche[1]									
	Black Crappie[2] Marigane noire[2]									
	Pumpkinseed[1] Crapet-soleil[1]									
	Brown Bullhead[2] Barbotte brune[2]									
	Carp[2] Carpe[2]									
Trent River **Rivière Trent** below first dam to Bay of Quinte (spawning run) en aval du premier barrage jusqu à la baie de Quinte (frayère) 4406/7734 Hastings Co /Cté de Hastings	Whitefish[2,7] Grand corégone[2,7]					2	1			
	Chinook[2,7] Saumon quinnat[2,7]									4
Trout Lake **Lac Trout** east of North Bay/à l'est de North Bay 4618/7920 E Ferris & Widdifield Twps. Cantons de Ferris-E et de Widdifield Nipissing Dist /Dist de Nipissing	Lake Trout[2] Truite de lac[2]									

Women of childbearing age and children under 15 should only consume fish represented by the clear fish symbol-no more than 4 meals per month.

		15-20 (6-8)	20-25 (8-10)	25-30 (10-12)	30-35 (12-14)	35-45 (14-18)	45-55 (18-22)	55-65 (22-26)	65-75 (26-30)	> 75 (30)
	Yellow Perch[1] Perchaude[1]									
Upper Rideau Lake **Lac Upper Rideau** 4441/7620 N Crosby Twp /Canton de Crosby-N Leeds Co /Cté de Leeds	Northern Pike[1] Brochet[1]							4	4	4
	Walleye[1] Doré[1]						4	4		
	Smallmouth Bass[2] Achigan à petite bouche[2]					4	2			
	Largemouth Bass[2] Achigan à grande bouche[2]					4	4			
	Black Crappie[1] Marigane noire[1]									
	Yellow Perch[1] Perchaude[1]				4					
	Rock Bass[1] Crapet de roche[1]		4	4						
	Pumpkinseed[1] Crapet-soleil[1]									
	Bluegill[1] Crapet arlequin[1]									
	Brown Bullhead[2] Barbotte brune[2]									
Urbach Lake **Lac Urbach** 4450/7749 Wollaston Twp /Canton de Wollaston Hastings Co /Cté de Hastings	Yellow Perch[2] Perchaude[2]			4						
Valens Reservoir **Réservoir Valens** Spencer Creek/Ruisseau Spencer 4315/8002 Beverly Twp /Canton de Beverly Hamilton-Wentworth R M Mun rég de Hamilton Wentworth	Northern Pike[1] Brochet[1]									
	Largemouth Bass[2] Achigan à grande bouche[2]									
	Pumpkinseed[1] Crapet-soleil[1]									
	Bluegill[1] Crapet arlequin[1]									
	Black Crappie[1] Marigane noire[1]									
	Brown Bullhead[2] Barbotte brune[2]									

Les femmes en âge de procréer et les enfants de moins de 15 ans ne doivent consommer que les poissons illustrés du symbole du poisson clair et pas plus de quatre fois par mois.

Location/ Emplacement	Species/ Espèces	Fish size in centimetres (inches) Longueur du poisson en centimètres (pouces) 15-20 (6-8)	20-25 (8-10)	25-30 (10-12)	30-35 (12-14)	35-45 (14-18)	45-55 (18-22)	55-65 (22-26)	65-75 (26-30)	> 75 (30)
Lake Vernon Lac Vernon 4520/7917 Stisted Twp./Canton de Stisted Muskoka D. M./Mun. de dist. de Muskoka	Smallmouth Bass[2] Achigan à petite bouche[2]	4	4	4	2	2				
	Lake Trout[2] Truite de lac[2]				2	2	◆	◆	◆	◆
	Largemouth Bass[1] Achigan à grande bouche[1]	◆	4	4						
	Northern Pike[1] Brochet[1]						4	4	4	2
Wadsworth Lake Lac Wadsworth 4526/7735 Renfrew Cty./Cté de Renfrew	Whitefish[2] Grand corégone[2]					◆	4			
Wahwashkesh Lake Lac Wahwashkesh 4543/8002 McKenzie Twp./Canton de McKenzie Parry Sound Dist./Dist. de Parry Sound	Smallmouth Bass[1] Achigan à petite bouche[1]		◆	4	4	4	2			
Wainfleet Marsh Marais Wainfleet 4255/7918 Wainfleet Twp./Canton de Wainfleet Niagara R. M./Mun. rég. de Niagara	Carp[4] Carpe[4]						◆	◆	◆	
Walker Lake Lac Walker 4523/7905 Sinclair Twp./Canton de Sinclair Muskoka D. M./Mun. de dist. de Muskoka	Smallmouth Bass[2] Achigan à petite bouche[2]		4	4	4	4				
Waseosa Lake Lac Waseosa 4524/7917 Chaffey Twp./Canton de Chaffey Muskoka D. M./Mun. de dist. de Muskoka	Smallmouth Bass[2] Achigan à petite bouche[2]		◆	◆	4	◆				
	Lake Trout[2] Truite de lac[2]								◆	◆
	Brook Trout[2] Omble de fontaine[2]		◆	◆	4	2				
Waterford Lakes Lacs de Waterford 4256/8019 Townsend Twp./Canton de Townsend Haldimand-Norfolk R. M. Mun. rég. de Haldimand-Norfolk	Black Crappie[2] Marigane noire[2]	◆	◆	◆						
	Carp[2] Carpe[2]			◆	◆	◆	◆	◆		
	Largemouth Bass[2] Achigan à grande bouche[2]	◆	◆	◆	◆	◆	◆			

Location/ Emplacement	Species/ Espèces	Fish size in centimetres (inches) Longueur du poisson en centimètres (pouces) 15-20 (6-8)	20-25 (8-10)	25-30 (10-12)	30-35 (12-14)	35-45 (14-18)	45-55 (18-22)	55-65 (22-26)	65-75 (26-30)	> 75 (30)
Welland River Rivière Welland *Continued/Suite*	Channel Catfish[2] Barbue de rivière[2]	◆	◆	◆	◆	◆	◆	◆		
	Brown Bullhead[2] Barbotte brune[2]	◆	◆	◆						
	Freshwater Drum[2] Malachigan[2]	◆	◆	◆	◆	4	4	2		
	Carp[2] Carpe[2]					◆	◆	◆	◆	
	Bigmouth Buffalo[2] Buffalo à grande bouche[2]							◆	◆	
Welland River Rivière Welland downstream of Old Welland Canal to upstream of Welland Canal en aval du Vieux Canal Welland jusqu' en amont du Canal Welland 4301/7914 Niagara R. M./Mun. rég. de Niagara	Northern Pike[2] Brochet[2]			◆	◆	◆	◆			
	Smallmouth Bass[2] Achigan à petite bouche[2]			◆	◆					
	Rock Bass[2] Crapet de roche[2]	◆	◆							
	Yellow Perch[2] Perchaude[2]	◆	◆							
	White Crappie[1] Marigane blanche[1]	◆	◆							
	Pumpkinseed[2] Crapet-soleil[2]	◆								
	Channel Catfish[2] Barbue de rivière[2]						◆			
	Brown Bullhead[2] Barbotte brune[2]		◆	◆						
	Freshwater Drum[2] Malachigan[2]				◆	4				
	Carp[2,7] Carpe[2,7]						◆	◆	4	
Welland River Rivière Welland downstream of Welland Canal to Niagara River/en aval du Canal Welland jusqu' à la rivière Niagara 4303/7908 Niagara R. M./Mun. rég. de Niagara	Northern Pike[2] Brochet[2]						◆	◆		
	Largemouth Bass[2] Achigan à grande bouche[2]	◆	◆	◆	◆	◆	2			
	Rock Bass[2] Crapet de roche[2]	◆	◆	◆						
	Yellow Perch[2] Perchaude[2]	◆	◆							

		15-20 (6-8)	20-25 (8-10)	25-30 (10-12)	30-35 (12-14)	35-45 (14-18)	45-55 (18-22)	55-65 (22-26)	65-75 (26-30)	> 75 > (30)
Welland Canal (Old) Canal Welland (Vieux) Port Colborne to Dain City De Port Colborne à Dain City 4301/7912 Niagara R M /Mun rég de Niagara	Northern Pike[2] Brochet[2]								4	
	Smallmouth Bass[2] Achigan à petite bouche[2]					4	4			
	Rock Bass[2] Crapet de roche[2]									
	Black Crappie[1] Marigane noire[1]									
	Pumpkinseed[1] Crapet-soleil[1]									
	Brown Bullhead[2] Barbotte brune[2]									
	Carp[2] Carpe[2]							4	4	4
	Freshwater Drum[2] Malachigan[2]					4	4	4		
Welland Canal (Old) Canal Welland (Vieux) Broadway Bridge to Port Robinson Du Pont Broadway à Port Robinson 4305/7912 Niagara R M /Mun rég de Niagara	Northern Pike[2] Brochet[2]								4	
	Smallmouth Bass[2] Achigan à petite bouche[2]					4				
	Yellow Perch[2] Perchaude[2]									
	Rock Bass[2] Crapet de roche[2]		4							
	Pumpkinseed[1] Crapet-soleil[1]									
	Brown Bullhead[2] Barbotte brune[2]									
	Freshwater Drum[2] Malachigan[2]						4			
Welland River Rivière Welland Port Davidson to upstream of Old Welland Canal de Port Davidson jusqu' en amont du Vieux Canal Welland 4300/7925 Niagara R M /Mun rég de Niagara	Northern Pike[1] Brochet[1]									
	Largemouth Bass[2] Achigan à grande bouche[2]				4					
	Yellow Perch[2] Perchaude[2]		4							
	Black Crappie[2] Marigane noire[2]									
	White Crappie[2] Marigane blanche[2]									
	Black Crappie[2] Marigane noire[2]									
	White Crappie[2] Marigane blanche[2]									
	Pumpkinseed[1] Crapet-soleil[1]									
	Channel Catfish[2] Barbue de rivière[2]							4	2	
	Brown Bullhead[2] Barbotte brune[2]									
	Freshwater Drum[2] Malachigan[2]						4			
Weslemkoon Lake Lac Weslemkoon 4502/7725 Ashby & Effingham Twps Cantons d'Ashby et d'Effingham Lennox & Addington Co Cté de Lennox et d'Addington	Lake Trout[1] Truite de lac[1]								4	
	Smallmouth Bass[1] Achigan à petite bouche[1]			4	4	4	4			
	Largemouth Bass[2] Achigan à grande bouche[2]					4	4			
	Yellow Perch[1] Perchaude[1]									
	Rock Bass[1] Crapet de roche[1]									
West Don River Rivière West Don G Ross Lord Reservoir Réservoir G Ross Lord 4344/7923 North York	Largemouth Bass[2] Achigan à grande bouche[2]									
	Rock Bass[2] Crapet de roche[2]									
	Brown Bullhead[2] Barbotte brune[2]									
	Carp[2] Carpe[2]									
	White Sucker[2] Meunier noir[2]									
West Don River Rivière West Don below G Ross Lord Dam en aval du barrage G Ross Lord 4343/7923 North York	Carp[2] Carpe[2]						2	1		
	White Sucker[2] Meunier noir[2]					4				
	Pumpkinseed[2] Crapet-soleil[2]									

Continued top right
Suite à la ligne de droite

Women of childbearing age and children under 15 should only consume fish represented by the clear fish symbol-no more than 4 meals per month.

Les femmes en âge de procréer et les enfants de moins de 15 ans ne doivent consommer que les poissons illustrés du symbole du poisson clair et pas plus de quatre fois par mois.

Fish size in centimetres (inches)
Longueur du poisson en centimètres (pouces)

Location/ Emplacement	Species/ Espèces	15-20 (6-8)	20-25 (8-10)	25-30 (10-12)	30-35 (12-14)	35-45 (14-18)	45-55 (18-22)	55-65 (22-26)	65-75 (26-30)	> 75 > (30)
West Humber River Rivière West Humber Claireville Reservoir Reservoir Claireville 4345/7938 Toronto Twp /Canton de Toronto Peel R M /Mun reg de Peel	Largemouth Bass[2] Achigan à grande bouche[2]		◁	◁	◁	4	4			
	Brown Bullhead[2] Barbotte brune[2]	◁	◁	4						
	Carp[2] Carpe[2]					◁	◁			
	White Sucker[2] Meunier noir[2]		◁	◁	◁	◁				
	Yellow Perch[1] Perchaude[1]	◁	◁	◁						
	Rock Bass[1] Crapet de roche[1]	◁	4							
West Humber River Rivière West Humber below Claireville Dam en aval du barrage Claireville 4344/7940 Toronto Twp /Canton de Toronto Peel R M /Mun rég de Peel	Largemouth Bass[2] Achigan à grande bouche[2]	◁	◁	◁						
	Carp[2] Carpe[2]			◁	◁	4	2			
West Lake Lac West 4355/7717 Hallowell Twp /Canton de Hallowell Prince Edward Co./ Cté de Prince Edward	Northern Pike[2] Brochet[2]					◁	◁	4	4	
	Walleye[2] Doré[2]			◁	◁	◁	4	4		
	Smallmouth Bass[2] Achigan à petite bouche[2]			◁	◁	◁				
	Largemouth Bass[2] Achigan à grande bouche[2]	◁	◁	◁	◁	4				
	Yellow Perch[2] Perchaude[2]	◁	◁							
	Black Crappie[2] Marigane noire[2]	◁	◁							
	Rock Bass[2] Crapet de roche[2]	◁								
	Pumpkinseed[2] Crapet-soleil[2]	◁								
	Brown Bullhead[2] Barbotte brune[2]			◁	◁					

Fish size in centimetres (inches)
Longueur du poisson en centimètres (pouces)

Location/ Emplacement	Species/ Espèces	15-20 (6-8)	20-25 (8-10)	25-30 (10-12)	30-35 (12-14)	35-45 (14-18)	45-55 (18-22)	55-65 (22-26)	65-75 (26-30)	> 75 > (30)
Wilcox Lake Lac Wilcox *Continued/Suite*	Bluegill[1] Crapet arlequin[1]	◁								
	Brown Bullhead[2] Barbotte brune[2]		◁	◁	◁					
	Carp[2] Carpe[2]							4		
Wildwood Reservoir Réservoir Wildwood 4314/8102 Zorra Twp./Canton de Zorra Oxford Co /Cté d'Oxford	Largemouth Bass[2] Achigan à grande bouche[2]		◁	◁	◁	4	4			
	Northern Pike[1] Brochet[1]				◁	◁	◁	◁	◁	◁
	White Sucker[1] Meunier noir[1]			◁	◁	◁				
Willow Creek Ruisseau Willow west of George Lake à l'ouest du lac George 4510/8135 St Edmunds Twp./Canton de St Edmunds Bruce Co /Cté de Bruce	Brown Trout[2] Truite brune[2]	◁	◁	◁	◁	◁	◁	◁	◁	
Wilmot Creek Ruisseau Wilmot Orono 4359/7837 Durham R M /Mun. rég. de Durham	Brown Trout[2] Truite brune[2]			◁	4	2				
Wolf Lake Lac Wolf 4442/7732 Tudor Twp /Canton de Tudor Hastings Co /Cté de Hastings	Largemouth Bass[1] Achigan à grande bouche[1]		◁	◁	4	2	◆			
Wolfe Lake Lac Wolfe 4441/7630 Bedford Twp /Canton de Bedford Frontenac Co /Cté de Frontenac	Northern Pike[1] Brochet[1]					◁	◁	4		
	Walleye[1] Doré[1]	◁	◁	◁	◁	◁	4			
	Smallmouth Bass[1] Achigan à petite bouche[1]		◁	◁	◁	4				
	Yellow Perch[1] Perchaude[1]	◁	◁	◁	◁					
	Cisco[1] Cisco[1]			◁	◁	◁	◁	◁		

		15-20 (6-8)	20-25 (8-10)	25-30 (10-12)	30-35 (12-14)	35-45 (14-18)	45-55 (18-22)	55-65 (22-26)	65-75 (26-30)	> 75 (30)
White Lake **Lac White** 4518/7631 Darling Twp /Canton de Darling Lanark Co./Cté de Lanark	Smallmouth Bass[2] Achigan à petite bouche[2]					4	2			
	Brown Bullhead[2] Barbotte brune[2]									
	Northern Pike[1] Brochet[1]									
	Largemouth Bass[2] Achigan à grande bouche[2]					4				
	Yellow Perch[2] Perchaude[2]									
White Lake **Lac White** 4450/7829 Galway Twp /Canton de Galway Peterborough Co /Cté de Peterborough	Smallmouth Bass[4] Achigan à petite bouche[4]					4	4			
White Partridge Lake **Lac White Partridge** 4550/7806 Niven Twp./Canton de Niven Nipissing Dist /Dist de Nipissing	Brook Trout[1] Omble de fontaine[1]									
	Yellow Perch[1] Perchaude[1]									
Whitefish Lake **Lac Whitefish** 4432/7614 S Crosby Twp /Canton de Crosby-S Leeds Co /Cté de Leeds	Largemouth Bass[2] Achigan à grande bouche[2]				4	4				
	Bluegill[1] Crapet arlequin[1]									
Whitestone Lake **Lac Whitestone** 4539/7952 Hagerman & Croft Twps Cantons de Hagerman et de Croft Parry Sound Dist /Dist de Parry Sound	Smallmouth Bass[4] Achigan à petite bouche[4]			4	4	4				
	Walleye[1] Doré[1]				4	4	2			
Widow Lake **Lac Widow** 4509/7641 Lavant Twp /Canton de Lavant Lanark Co /Cté de Lanark	Walleye[1] Doré[1]						4	2		
	Largemouth Bass[1] Achigan à grande bouche[1]					4				
Wilcox Lake **Lac Wilcox** 4357/7926 York R M /Mun rég d'York	Largemouth Bass[2] Achigan à grande bouche[2]					4	2			
	Black Crappie[1] Marigane noire[1]									
	Yellow Perch[1] Perchaude[1]									
Continued top right *Suite colonne de droite*	Rock Bass[1] Crapet de roche[1]									

Women of childbearing age and children under 15 should only consume fish represented by the clear fish symbol-no more than 4 meals per month.

		15-20 (6-8)	20-25 (8-10)	25-30 (10-12)	30-35 (12-14)	35-45 (14-18)	45-55 (18-22)	55-65 (22-26)	65-75 (26-30)	> 75 (30)
Wollaston Lake **Lac Wollaston** 4451/7750 Wollaston Twp./Canton de Wollaston Hastings Co./Cté de Hastings	Largemouth Bass[1] Achigan à grande bouche[1]			4	4	2				
	Smallmouth Bass[2] Achigan à petite bouche[2]		4	4	4	2				
Wood Lake **Lac Wood** 4501/7905 Oakley Twp./Canton d'Oakley Muskoka D M /Mun de dist de Muskoka	Smallmouth Bass[2] Achigan à petite bouche[2]					4				
	Walleye[1] Doré[1]					4	4	2		
Woodcock Lake **Lac Woodcock** 4602/8004 I R 9/Rés autochtone 9 Parry Sound Dist./Dist de Parry Sound	Walleye[1] Doré[1]				4	4	2			
	Northern Pike[1] Brochet[1]					4	4	2		
	Largemouth Bass[1] Achigan à grande bouche[1]			4	4	4				
Woodland Lake **Lac Woodland** 4454/7933 Wood Twp /Canton de Wood Muskoka D M /Mun. de dist de Muskoka	Largemouth Bass[1] Achigan à grande bouche[1]		4	4	2					
Woods Lake **Lac Woods** 4516/7936 Cardwell Twp /Canton de Cardwell Muskoka D M /Mun de dist de Muskoka	Smallmouth Bass[1] Achigan à petite bouche[1]									
Woolwich Reservoir **Réservoir Woolwich** Canagagigue Creek/ Ruisseau Canagagigue 4338/8035 Woolwich Twp./Canton de Woolwich Waterloo R M /Mun rég de Waterloo	Northern Pike[1] Brochet[1]									
	Brown Bullhead[2] Barbotte brune[2]									
Young Lake **Lac Young** 4513/7933 Watt Twp /Canton de Watt Muskoka D M /Mun de dist de Muskoka	Lake Trout[1] Truite de lac[1]					4	2			

Les femmes en âge de procréer et les enfants de moins de 15 ans ne doivent consommer que les poissons illustrés du symbole du poisson clair et pas plus de quatre fois par mois.

Northern Ontario
Nord de l'Ontario

Fish size in centimetres (inches)
Longueur du poisson en centimètres (pouces)

Location/ Emplacement	Species/ Espèces	15-20 (6-8)	20-25 (8-10)	25-30 (10-12)	30-35 (12-14)	35-45 (14-18)	45-55 (18-22)	55-65 (22-26)	65-75 (26-30)	> 75 > (30)
Lake Abitibi **Lac Abitibi** *Continued/Suite*	Ling[1] Lotte[1]		⇦	⇦	⇦	⇦	⇦			
	Freshwater Drum[1] Malachigan[1]	⇦	⇦	⇦	⇦	⇦	⇦			
Abitibi River **Rivière Abitibi** Edwards Creek/Ruisseau Edwards 4847/8030 Cochrane Dist./Dist. de Cochrane	Walleye[1] Doré[1]					4	2	2	2	2
Abitibi River **Rivière Abitibi** between Twin Falls G.S. and Iroquois Falls entre Centrale électrique Twin Falls et les chutes Iroquois 4835/8045 Cochrane Dist./Dist. de Cochrane	Walleye[1] Doré[1]			4	4	4	4	4		
	Northern Pike[1] Brochet[1]					⇦	⇦	4	4	4
	Longnose Sucker[2] Meunier rouge[2]					4	4			
Abitibi River **Rivière Abitibi** below Long Sault Rapids to Island Falls en aval des rapides Long Sault à les chutes Island 4913/8102 Cochrane Dist./Dist. de Cochrane	Walleye[6] Doré[6]			4	4	2	2	◆	◆	◆
	Northern Pike[1] Brochet[1]					4	4	4	4	
	Longnose Sucker[2] Meunier rouge[2]				⇦	⇦	4			
Abitibi River **Rivière Abitibi** below Island Falls to Abitibi Canyon en aval des chutes Island à Abitibi Canyon 4953/8129 Cochrane Dist./Dist. de Cochrane	Walleye[1] Doré[1]			4	4	2	2	◆	◆	
	Northern Pike[1] Brochet[1]				4	4	4	2	2	◆
	Longnose Sucker[1] Meunier rouge[1]			⇦	⇦	⇦				
		75-100 (30-40)	100-150 (40-60)							
	Sturgeon[2] Esturgeon de lac[2]	4	2							
Abitibi River **Rivière Abitibi** below Abitibi Canyon to Otter Rapids en aval d'Abitibi Canyon à les chutes Otter 5002/8137 Cochrane Dist./Dist. de Cochrane	Walleye[2] Doré[2]		⇦	⇦	4	4	4	◆	◆	
	Northern Pike[1] Brochet[1]				⇦	⇦	4	4		

		15-20 (6-8)	20-25 (8-10)	25-30 (10-12)	30-35 (12-14)	35-45 (14-18)	45-55 (18-22)	55-65 (22-26)	65-75 (26-30)	> 75 (> 30)
Abamasagi Lake **Lac Abamasagi** 5028/8715 Thunder Bay Dist / Dist de Thunder Bay	Walleye[1] Doré[1]						4	4	4	
	Northern Pike[1] Brochet[1]							4	4	4
	Yellow Perch[1] Perchaude[1]									
	Whitefish[1] Grand corégone[1]									
	Cisco[1] Cisco[1]									
	White Sucker[1] Meunier noir[1]									
Abbotsford Lake **Lac Abbotsford** 4908/7947 Abbotsford Twp /Canton d'Abbotsford Cochrane Dist /Dist de Cochrane	Brook Trout[1] Omble de fontaine[1]					4				
Abimatinu Lake **Lac Abimatinu** 4933/8135 Adanac Twp /Canton d'Adanac Cochrane Dist /Dist de Cochrane	Cisco[1] Cisco[1]									
Lake Abitibi **Lac Abitibi** 4842/7945 Cochrane Dist /Dist de Cochrane	Northern Pike[1] Brochet[1]							4	4	
	Walleye[2] Doré[2]					4	4	2	2	
	Sauger[1] Doré noir[1]			4	2					
	Yellow Perch[1] Perchaude[1]			4						
	Whitefish[1] Grand corégone[1]									
	Goldeye[2] Laquaiche aux yeux d'or[2]				4	2				
	Cisco[1] Cisco[1]									
	Longnose Sucker[1] Meunier rouge[1]						4	4		
	White Sucker[1] Meunier noir[1]						4			
Continued top right *Suite colonne de droite*	Brown Bullhead[1] Barbotte brune[1]									

Women of childbearing age and children under 15 should only consume fish represented by the clear fish symbol-no more than 4 meals per month.

		15-20 (6-8)	20-25 (8-10)	25-30 (10-12)	30-35 (12-14)	35-45 (14-18)	45-55 (18-22)	55-65 (22-26)	65-75 (26-30)	> 75 (> 30)
	Goldeye[2] Laquaiche aux yeux d'or[2]				4	4				
	Sturgeon[1] Esturgeon de lac[1]									
	White Sucker[2] Meunier noir[2]				4	4	4			
Abitibi River **Rivière Abitibi** below Otter Rapids to Onakawana en aval des chutes Otter à Onakawana 5036/8127 Dyer Twp/Canton de Dyer Cochrane Dist /Dist de Cochrane	Walleye[1] Doré[1]					4	4	2	2	
	Sturgeon[1] Esturgeon de lac[1]									
	White Sucker[2] Meunier noir[2]									
	Longnose Sucker[1] Meunier rouge[1]									
Abitibi River **Rivière Abitibi** Moose River/Rivière Moose 5103/8055 Cochrane Dist /Dist de Cochrane	Northern Pike[6] Brochet[6]							4		
	Walleye[6] Doré[6]				4	4	2			
		45-55 (18-22)	55-65 (22-26)	65-75 (26-30)	75-90 (30-35)	90-100 (35-40)	100-115 (40-45)	115-150 (45-60)		
	Sturgeon[5] Esturgeon de lac[5]					4	4	2		
Aegean Lake **Lac Aegean** 5049/9448 Kenora Dist /Dist de Kenora	Lake Trout[1] Truite de lac[1]					4	2			
	Northern Pike[2] Brochet[2]						4	4	4	
	Whitefish[2] Grand corégone[2]							4		
Agnes Lake **Lac Agnes** 4816/9120 Rainy River Dist /Dist de Rainy River	Lake Trout[1] Truite de lac[1]				4	4	4	4	4	
	Whitefish[1] Grand corégone[1]									
	Smallmouth Bass[1] Achigan à petite bouche[1]									
	Walleye[1] Doré[1]				4	2				

Les femmes en âge de procréer et les enfants de moins de 15 ans ne doivent consommer que les poissons illustrés du symbole du poisson clair et pas plus de quatre fois par mois.

Location/ Emplacement	Species/ Espèces	15-20 (6-8)	20-25 (8-10)	25-30 (10-12)	30-35 (12-14)	35-45 (14-18)	45-55 (18-22)	55-65 (22-26)	65-75 (26-30)	> 75 (30)
		Fish size in centimetres (inches) Longueur du poisson en centimètres (pouces)								
Agnew Lake Lac Agnew 4622/8145 Sudbury Dist./Dist. de Sudbury	Walleye[8,9] Doré[8,9]				4	4	2	2		
	Northern Pike[1] Brochet[1]				4	4				
Agonzon Lake Lac Agonzon 4901/8550 Thunder Bay Dist./Dist. de Thunder Bay	Yellow Perch[1] Perchaude[1]									
	Walleye[1] Doré[1]					4	4	4		
	White Sucker[1] Meunier noir[1]									
Agutua Lake Lac Agutua 5240/9123 Kenora Dist./Dist. de Kenora	Walleye[1] Doré[1]					4	4	2		
	Northern Pike[1] Brochet[1]							4	4	4
Aitken Lake Lac Aitken 4848/8155 Aitken Twp./Canton d'Aitken Cochrane Dist./Dist. de Cochrane	Walleye[1] Doré[1]			4	4	2				
	Northern Pike[1] Brochet[1]					4	2			
Albany River Rivière Albany Fort Albany 5212/8140 Cochrane Dist./Dist. de Cochrane	Northern Pike[1] Brochet[1]					4	4	4		
	Longnose Sucker[1] Meunier rouge[1]					4				
	White Sucker[1] Meunier noir[1]					4				
	Whitefish[1] Grand corégone[1]									
Allan Lake Lac Allan 4941/8245 Neely Tp./Canton de Neely Cochrane Dist./Dist. de Cochrane	Walleye[1] Doré[1]				4	4	2	2		
	Northern Pike[1] Brochet[1]					4	4	4	4	
Alph Lake Lac Alph 5018/8640 Alpha Twp./Canton d'Alpha Thunder Bay Dist./Dist. de Thunder Bay	Walleye[1] Doré[1]						4	4	4	
	Northern Pike[1] Brochet[1]						4	4	4	4

Location/ Emplacement	Species/ Espèces	15-20 (6-8)	20-25 (8-10)	25-30 (10-12)	30-35 (12-14)	35-45 (14-18)	45-55 (18-22)	55-65 (22-26)	65-75 (26-30)	> 75 (30)
		Fish size in centimetres (inches) Longueur du poisson en centimètres (pouces)								
Ara Lake Lac Ara 5033/8728 Thunder Bay Dist./Dist. de Thunder Bay	Walleye[6] Doré[6]						4	4	4	
	Northern Pike[6] Brochet[6]									4
	Yellow Perch[6] Perchaude[6]									
	Whitefish[6] Grand corégone[6]									
	Cisco[6] Cisco[6]									
	White Sucker[6] Meunier noir[6]									
Aramis Lake Lac Aramis 4844/9123 Rainy River Dist./Dist. de Rainy River	Walleye[2] Doré[2]					4	2			
	Northern Pike[2] Brochet[2]					4	4			
Ashley Lake Lac Ashley 4801/8049 Argyle Twp./Canton d'Argyle Timiskaming Dist./Dist. de Timiskaming	Yellow Perch[1] Perchaude[1]									
Asinne Lake Lac Asinne 5250/8956 Kenora Dist./Dist. de Kenora	Walleye[1] Doré[1]					4	4			
Asipoquobah Lake Lac Asipoquobah 5340/9115 Kenora Dist./Dist. de Kenora	Walleye[1] Doré[1]					4	4	4		
Astonish Lake Lac Astonish 4634/8251 Nicholas Twp./Canton de Nicholas Algoma Dist./Dist. d'Algoma	Brook Trout[1] Omble de fontaine[1]					4				
Atikomik Lake Lac Atikomik 5259/9120 Kenora Dist./Dist. de Kenora	Walleye[2] Doré[2]					4	4			

		15-20 (6-8)	20-25 (8-10)	25-30 (10-12)	30-35 (12-14)	35-45 (14-18)	45-55 (18-22)	55-65 (22-26)	65-75 (26-30)	>75 (>30)
	Whitefish[1] / Grand corégone[1]		🐟	🐟	🐟	🐟	🐟			
	Cisco[1] / Cisco[1]	🐟								
	White Sucker[1] / Meunier noir[1]	🐟	🐟	🐟	🐟	🐟	🐟			
Amikougami Lake / Lac Amikougami 4812/8005 Bernhardt & Teck Twps Cantons de Bernhardt et de Teck Timiskaming Dist./Dist. de Timiskaming	Northern Pike[5] / Brochet[5]			🐟	🐟	🐟	🐟	🐟	🐟	🐟
	Walleye[6] / Doré[6]				🐟	🐟	🐟	4		
	Smallmouth Bass[6] / Achigan à petite bouche[6]		🐟	🐟	🐟	4				
Angling Lake / Lac Angling 5349/8930 Kenora Dist./Dist. de Kenora	Northern Pike[1] / Brochet[1]					🐟	🐟	🐟	🐟	
Anima Nipissing Lake / Lac Anima Nipissing 4714/7957 Brigstocke Twp./Canton de Brigstocke Timiskaming Dist./Dist. de Timiskaming	Walleye[1] / Doré[1]			🐟	🐟	🐟	4	4	🐟	
Anjigami Lake / Lac Anjigami 4750/8436 Restoule, Redsky & Nebonaionquet Twps Cantons de Restoule, de Redsky et de Nebonaionquet Algoma Dist./Dist. d'Algoma	Walleye[4] / Doré[4]	🐟	🐟	4	4	2	🐟	🐟		
	Northern Pike[4] / Brochet[4]						4	4	4	
Apungsisagen (Lower Steeprock) Lake / Lac Apungsisagen (lac Lower Steeprock) 4846/9141 Freeborn Twp./Canton de Freeborn Rainy River Dist./Dist. de Rainy River	Walleye[2] / Doré[2]	🐟	🐟	4	4	4	4	🐟		
	Northern Pike[2] / Brochet[2]				🐟	🐟	4	4	2	2
	Yellow Perch[1] / Perchaude[1]	🐟								
	White Sucker[1] / Meunier noir[1]				🐟	🐟	🐟			
Aquatuk Lake / Lac Aquatuk 5422/8433 Kenora Dist./Dist. de Kenora	Northern Pike[2] / Brochet[2]					🐟	🐟	4	4	

🐟 **Women of childbearing age and children under 15 should only consume fish represented by the clear fish symbol-no more than 4 meals per month.**

		15-20 (6-8)	20-25 (8-10)	25-30 (10-12)	30-35 (12-14)	35-45 (14-18)	45-55 (18-22)	55-65 (22-26)	65-75 (26-30)	>75 (>30)
Attawapiskat River / Rivière Attawapiskat Attawapiskat 5256/8224 Kenora Dist./Dist. de Kenora	Northern Pike[1] / Brochet[1]				🐟	🐟	🐟	🐟		
	Whitefish[1] / Grand corégone[1]			🐟	🐟					
	Longnose Sucker[1] / Meunier rouge[1]				🐟	🐟				
	White Sucker[1] / Meunier noir[1]			🐟	🐟					
Attawapiskat River / Rivière Attawapiskat at Missisa River/à la rivière Missisa 5301/8453 Kenora Dist./Dist. de Kenora	Sturgeon[2] / Esturgeon de lac[2]							🐟	🐟	🐟
Aubinadong River / Rivière Aubinadong northeast of Ranger L. nord-est du lac Ranger 4715/8317 Foulds & Cassidy Twps Cantons de Foulds et de Cassidy Sudbury Dist./Dist. de Sudbury	Northern Pike[1] / Brochet[1]					4	4	4		
Aubrey Lake / Lac Aubrey Mississagi River/Rivière Mississagi 4655/8313 Martel Twp./Canton de Martel Algoma Dist./Dist. d'Algoma	Northern Pike[1] / Brochet[1]					4	4	2	2	2
Audrey Lake / Lac Audrey 4927/8203 Beardmore & Machin Twps Cantons de Beardmore et de Machin Cochrane Dist./Dist. de Cochrane	Walleye[1] / Doré[1]			4	4	2				
	Northern Pike[1] / Brochet[1]				4	4	4	4		
Austen Lake / Lac Austen 4803/8103 Hincks Twp./Canton de Hincks Timiskaming Dist./Dist. de Timiskaming	Walleye[1] / Doré[1]		🐟	🐟	🐟	🐟	4	4		
	Northern Pike[1] / Brochet[1]				🐟	🐟	🐟	🐟	🐟	🐟
Avery Lake / Lac Avery 4940/8220 Avery Twp./Canton d'Avery Kenora Dist./Dist. de Kenora	Northern Pike[1] / Brochet[1]				🐟	🐟	🐟			

🐟 **Les femmes en âge de procréer et les enfants de moins de 15 ans ne doivent consommer que les poissons illustrés du symbole du poisson clair et pas plus de quatre fois par mois.**

Location/ Emplacement	Species/ Espèces	15-20 (6-8)	20-25 (8-10)	25-30 (10-12)	30-35 (12-14)	35-45 (14-18)	45-55 (18-22)	55-65 (22-26)	65-75 (26-30)	> 75 (30)
		Fish size in centimetres (inches) Longueur du poisson en centimètres (pouces)								
Badesdawa Lake Lac Badesdawa 5145/8945 Kenora Dist /Dist de Kenora	Northern Pike[5] Brochet[5]							4	4	4
	Redhorse Sucker[5] Suceur rouge[5]									
	Longnose Sucker[5] Meunier rouge[5]							4		
	Whitefish[5] Grand corégone[5]									
	Walleye[5] Doré[5]			4	4	4	4	4		
	Cisco[5] Cisco[5]									
Bad Vermilion Lake Lac Bad Vermilion 4844/9240 Rainy River Dist /Dist de Rainy River	Northern Pike[1] Brochet[1]						4	4		
	Walleye[1] Doré[1]							4		
Baker Lake Lac Baker 4930/8022 Tweed Twp./Canton de Tweed Cochrane Dist /Dist de Cochrane	Northern Pike[1] Brochet[1]						4	2		
	Walleye[1] Doré[1]				4	4	2			
Ball Lake Lac Ball 5018/9400 Kenora Dist /Dist de Kenora	Northern Pike[8,9] Brochet[8,9]					4	4	2	2	2
	Walleye[8,9] Doré[8,9]		4	4	4	4	4	2	2	
	Whitefish[7,8,9] Grand corégone[7,8,9]									
	White Sucker[8] Meunier noir[8]						4	2		
	Mooneye[1] Laquaiche argentée[1]		4	4	4	2				
	Yellow Perch[1] Perchaude[1]	4								
	Sauger[1] Doré noir[1]	4	4	4	4	2				
	Smallmouth Bass[1] Achigan à petite bouche[1]				2					

Location/ Emplacement	Species/ Espèces	15-20 (6-8)	20-25 (8-10)	25-30 (10-12)	30-35 (12-14)	35-45 (14-18)	45-55 (18-22)	55-65 (22-26)	65-75 (26-30)	> 75 (30)
		Fish size in centimetres (inches) Longueur du poisson en centimètres (pouces)								
Barton Lake Lac Barton 5204/9410 Kenora Dist /Dist de Kenora	Northern Pike[1] Brochet[1]									
	Walleye[1] Doré[1]					4	2			
Basswood Lake Lac Basswood 4805/9135 Rainy River Dist /Dist de Rainy River	Walleye[1] Doré[1]						4	4	2	
	Lake Trout[1] Truite de lac[1]							4	4	4
Batwing Lake Lac Batwing 4826/9010 Thunder Bay Dist /Dist. de Thunder Bay	Walleye[1] Doré[1]						4			
Bauldry (Scott) Lake Lac Bauldry (Scott) 4806/8439 Esquega Twp./Canton d'Esquega Algoma Dist / Dist d'Algoma	Lake Trout[2] Truite de lac[2]							4		
Bay Lake[1] Lac Bay 4721/7951 Coleman Twp./Canton de Coleman Timiskaming Dist /Dist de Timiskaming	Walleye[5] Doré[5]		4	4	4	2	2			
	Northern Pike[5] Brochet[5]						4	4		
	Cisco[5] Cisco[5]									
	Yellow Perch[6] Perchaude[6]									
Bearhead Lake Lac Bearhead 4618/8258 Scafe Twp /Canton de Scafe Algoma Dist./Dist d'Algoma	Walleye[1] Doré[1]						4	2		
Bear Lake Lac Bear 4612/8127 Roosevelt & Dieppe Twps. Cantons de Roosevelt et de Dieppe Sudbury Dist /Dist. de Sudbury	Lake Trout[4] Truite de lac[4]									

		15-20 (6-8)	20-25 (8-10)	25-30 (10-12)	30-35 (12-14)	35-45 (14-18)	45-55 (18-22)	55-65 (22-26)	65-75 (26-30)	> 75 (30)
	Cisco[1] Cisco[1]					◆				
Ball Lake **Lac Ball** south basin/bassin sud 5017/9400 Kenora Dist./Dist. de Kenora	Northern Pike[2] Brochet[2]						4	2	2	2
	Whitefish[2] Grand corégone[2]			⇦	⇦	⇦	⇦			
	Walleye[2] Doré[2]			2	2	2	2	2	2	
Balmer Creek **Ruisseau Balmer** 5102/9345 Kenora Dist./Dist. de Kenora	Walleye[6] Doré[6]					⇦	4	4	◆	
Bamaji Lake **Lac Bamaji** 5109/9125 Kenora Dist./Dist. de Kenora	Walleye[1] Doré[1]				4	4	2			
Bamoos Lake **Lac Bamoos** 4849/8621 O'Neill Twp./Canton d'O'Neill Thunder Bay Dist./Dist. de Thunder Bay	Lake Trout[2] Truite de lac[2]			⇦	⇦	⇦	4	4	4	
Banks Lake **Lac Banks** 4947/8359 Stoddart Twp./Canton de Stoddart Cochrane Dist./Dist. de Cochrane	Walleye[1] Doré[1]					4	4	4	4	
	Northern Pike[1] Brochet[1]				⇦	⇦	4	4	4	2
Bardney Lake **Lac Bardney** 4715/8228 Hubbard & Abney Twps Cantons d'Hubbard et d'Abney Sudbury Dist./Dist. de Sudbury	Northern Pike[1] Brochet[1]						4	2	2	2
Barrel Lake **Lac Barrel** 4939/8131 Kenora Dist./Dist. de Kenora	Walleye[1] Doré[1]			⇦	⇦	4	4	◆		
	Northern Pike[1] Brochet[1]					⇦	4	4		
	Whitefish[1] Grand corégone[1]			⇦	⇦	⇦				
	Cisco[1] Cisco[1]					⇦				
Bear (Kaotisinimigo) Lake **Lac Bear (Kaotisinimigo)** 4638/7936 Hammel Twp./Canton de Hammell Nipissing Dist./Dist. de Nipissing	Lake Trout[1] Truite de lac[1]				⇦	4	4	2	2	◆
Bearskin Lake **Lac Bearskin** 5355/9104 Kenora Dist./Dist. de Kenora	Walleye[1] Doré[1]				⇦	4				
Beaton Lake **Lac Beaton** 4853/8448 Gourlay & Breckenridge Twps Cantons de Gourlay et de Breckenridge Algoma Dist./Dist. d'Algoma	Northern Pike[1] Brochet[1]					⇦	⇦	4		
Beaver Lake **Lac Beaver** 4657/8051 Fraleck Twp./Canton de Fraleck Sudbury Dist./Dist. de Sudbury	Lake Trout[5] Truite de lac[5]	⇦	⇦	⇦	⇦	⇦	⇦			
Beavertrap Lake **Lac Beavertrap** 4901/8727 Thunder Bay Dist./Dist. de Thunder Bay	Walleye[1] Doré[1]				4	4	2	◆	◆	
	Northern Pike[1] Brochet[1]					⇦	4	4	4	
Bell Creek **Ruisseau Bell** flows into Sturgeon L. s'écoulant dans le lac Sturgeon 4954/9057 Thunder Bay Dist./Dist. de Thunder Bay	Walleye[6] Doré[6]			⇦	⇦	⇦	⇦			
	White Sucker[6] Meunier noir[6]				⇦	⇦				
	Northern Pike[6] Brochet[6]					⇦	⇦	⇦	⇦	
Bell Lake **Lac Bell** 4605/8112 Groschen Twp./Canton de Groschen Sudbury Dist./Dist. de Sudbury	Lake Trout[2] Truite de lac[2]						4	4	4	
	Northern Pike[1] Brochet[1]					⇦	⇦	4	4	
	Smallmouth Bass[1] Achigan à petite bouche[1]		⇦	⇦	⇦	4				

⇦ **Women of childbearing age and children under 15 should only consume fish represented by the clear fish symbol-no more than 4 meals per month.**

⇦ **Les femmes en âge de procréer et les enfants de moins de 15 ans ne doivent consommer que les poissons illustrés du symbole du poisson clair et pas plus de quatre fois par mois.**

Fish size in centimetres (inches)
Longueur du poisson en centimètres (pouces)

Location/ Emplacement	Species/ Espèces	15-20 (6-8)	20-25 (8-10)	25-30 (10-12)	30-35 (12-14)	35-45 (14-18)	45-55 (18-22)	55-65 (22-26)	65-75 (26-30)	> 75 (> 30)
Bellows Lake **Lac Bellows** 4619/8220 Deagle Twp./Canton de Deagle Algoma Dist./Dist. d'Algoma	Smallmouth Bass[1] Achigan à petite bouche[1]						4			
Bending Lake **Lac Bending** 4919/9208 Kenora Dist./Dist. de Kenora	Lake Trout[5] Truite de lac[5]						4	4	2	
	Walleye[6] Doré[6]					4	4			
	Northern Pike[6] Brochet[6]						4	4	4	
Bennet Lake **Lac Bennet** 4948/8216 Guilfoyle Twp./Canton de Guilfoyle Cochrane Dist./Dist. de Cochrane	Walleye[1] Doré[1]					4	4			
	Northern Pike[1] Brochet[1]						4	4		
Big Basswood Lake **Lac Big Basswood** 4619/8324 Day Twp./Canton de Day Algoma Dist./Dist. d'Algoma	Lake Trout[1] Truite de lac[1]									
Big Sawbill Lake **Lac Big Sawbill** 4654/9300 Rainy River Dist./Dist. de Rainy River	Northern Pike[1] Brochet[1]									
Bigshell Lake **Lac Bigshell** 5124/9426 Kenora Dist./Dist. de Kenora	Northern Pike[1] Brochet[1]						4	4	2	2
	Lake Trout[1] Truite de lac[1]						4	2		
Big Trout Lake **Lac Big Trout** 5345/9000 Kenora Dist./Dist. de Kenora	Walleye[2,7] Doré[2,7]							4	4	4
	Northern Pike[2,7] Brochet[2,7]									4
	Whitefish[2,7] Grand corégone[2,7]									
	Lake Trout[2,7] Truite de lac[2,7]									

Fish size in centimetres (inches)
Longueur du poisson en centimètres (pouces)

Location/ Emplacement	Species/ Espèces	15-20 (6-8)	20-25 (8-10)	25-30 (10-12)	30-35 (12-14)	35-45 (14-18)	45-55 (18-22)	55-65 (22-26)	65-75 (26-30)	> 75 (> 30)
Black River **Rivière Black** 4842/8038 Walker Twp./Canton de Walker Timiskaming Dist./Dist. de Timiskaming	Walleye[1] Doré[1]		4	4	4	2				
Black River **Rivière Black** 4839/8613 Pic Twp./Canton de Pic Thunder Bay Dist./Dist. de Thunder Bay	Walleye[1] Doré[1]			4	4	2	2			
Black River **Rivière Black** Hwy. 614/Autoroute 614 4850/8555 Pic Twp./Canton de Pic Thunder Bay Dist./Dist. de Thunder Bay	Walleye[1] Doré[1]					4				
Black Sturgeon Lake **Lac Black Sturgeon** 4920/8853 Thunder Bay Dist./Dist. de Thunder Bay	Northern Pike[1] Brochet[1]					4	4	4	4	2
	Walleye[1] Doré[1]			4	4	2				
Black Trout Lake **Lac Black Trout** 4803/8450 Bailloquet Twp./Canton de Bailloquet Algoma Dist./Dist. d'Algoma	Lake Trout[1] Truite de lac[1]						4			
Blackwater Lake **Lac Blackwater** 4940/8734 Leduc Twp./Canton de Leduc Thunder Bay Dist./Dist. de Thunder Bay	Walleye[1] Doré[1]									
	Northern Pike[1] Brochet[1]							4	2	
Blackwater River **Rivière Blackwater** mouth/embouchure 4931/8809 Kitto Twp./Canton de Kitto Thunder Bay Dist./Dist. de Thunder Bay	Walleye[1] Doré[1]									
	Northern Pike[1] Brochet[1]									
Blue Lake **Lac Blue** 4910/8115 Cochrane Dist./Dist. de Cochrane	Lake Trout[1] Truite de lac[1]									

		15-20 (6-8)	20-25 (8-10)	25-30 (10-12)	30-35 (12-14)	35-45 (14-18)	45-55 (18-22)	55-65 (22-26)	65-75 (26-30)	> 75 (30)
	White Sucker[2] / Meunier noir[2]					◁	◁			
	Longnose Sucker[2] / Meunier rouge[2]					◁	◁			
Big Turkey Lake / Lac Big Turkey 4702/8425 Algoma Dist./Dist. d'Algoma	Lake Trout[2] / Truite de lac[2]					◁	4			
Bigwater Lake / Lac Bigwater 4837/8118 Murphy Twp./Canton de Murphy Cochrane Dist./Dist. de Cochrane	Walleye[6] / Doré[6]		◁	◁	◁	◁				
	Northern Pike[1] / Brochet[1]				◁	◁	◁	4		
	White Sucker[6] / Meunier noir[6]			◁	◁	◁	◁			
Bigwood Lake / Lac Bigwood 4651/8105 Kitchener Twp./Canton de Kitchener Sudbury Dist./Dist. de Sudbury	Lake Trout[1] / Truite de lac[1]					◁	4			
	Walleye[1] / Doré[1]	◁	◁	◁	◁	◁				
	Smallmouth Bass[1] / Achigan à petite bouche[1]	◁	◁	◁	◁					
Billy Lake / Lac Billy 4538/7807 Preston Twp./Canton de Preston Nipissing Dist./Dist. de Nipissing	Rainbow Trout[3] / Truite arc-en-ciel[3]		◁	◁	◁	◁				
	Splake[3] / Truite moulac[3]			◁	◁	◁	◁			
Biscotasi Lake / Lac Biscotasi 4719/8207 Biscotasi Twp./Canton de Biscotasi Sudbury Dist./Dist. de Sudbury	Walleye[1] / Doré[1]		◁	◁	◁	4	4	◆		
	Northern Pike[1] / Brochet[1]					◁	◁	4	4	◆
	Whitefish[1] / Grand corégone[1]			◁	◁	◁	◁	◁	4	
Black Beaver Lake / Lac Black Beaver 4724/8430 Greenwood Twp./Canton de Greenwood Algoma Dist./Dist. d'Algoma	Brook Trout[1] / Omble de fontaine[1]		◁	◁	◁	◁	◁			
	Lake Trout[1] / Truite de lac[1]	◁	◁	◁	◁	◁	◁	4	4	
Black Birch Lake / Lac Black Birch 5230/9450 Kenora Dist./Dist. de Kenora	Walleye[1] / Doré[1]		4	4	4	2	◆			

◁ **Women of childbearing age and children under 15 should only consume fish represented by the clear fish symbol-no more than 4 meals per month.**

		15-20 (6-8)	20-25 (8-10)	25-30 (10-12)	30-35 (12-14)	35-45 (14-18)	45-55 (18-22)	55-65 (22-26)	65-75 (26-30)	> 75 (30)
Blueberry Lake / Lac Blueberry 5009/9444 Kenora Dist./Dist. de Kenora	Northern Pike[1] / Brochet[1]			◁	◁	◁	4	2	◆	◆
	Walleye[1] / Doré[1]		◁	◁	◁	4	4	2		
	White Sucker[1] / Meunier noir[1]	◁	◁	◁	◁	◁	◁			
	Yellow Perch[1] / Perchaude[1]	◁	◁							
Bluesucker Lake / Lac Bluesucker 4710/8037 Dundee Twp./Canton de Dundee Sudbury Dist./Dist. de Sudbury	Lake Trout[1] / Truite de lac[1]	◁	◁	◁	◁	◁	◁	◁		
Bobs Lake / Lac Bobs 4830/8109 Whitney Twp./Canton de Whitney Cochrane Dist./Dist. de Cochrane	Northern Pike[6] / Brochet[6]			◁	◁	◁	◁	◁	◁	
Boffin Lake / Lac Boffin 4845/9320 Gnesinger Twp./Canton de Gnesinger Rainy River Dist./Dist. de Rainy River	Walleye[1] / Doré[1]		◁	◁	◁	◁	4	4	2	
	Northern Pike[1] / Brochet[1]		◁	◁	◁	◁	◁	◁	◁	4
Bolster Lake / Lac Bolster 5130/8844 Thunder Bay Dist./Dist. de Thunder Bay	Northern Pike[1] / Brochet[1]						◁	◁	◁	◁
Bonner Lake / Lac Bonner 4923/8208 Fauquier Twp./Canton de Fauquier Cochrane Dist./Dist. de Cochrane	Northern Pike[1] / Brochet[1]					4	4	4		
Borden Lake / Lac Borden 4750/8317 Gallagher, Cochrane & Borden Twps. Cantons de Gallagher, de Cochrane et de Borden Sudbury Dist./Dist. de Sudbury	Walleye[1] / Doré[1]	◁	◁	◁	◁	4	4	4		
	Whitefish[1] / Grand corégone[1]						◁			
Botsford Lake / Lac Botsford 5008/9138 Kenora Dist./Dist. de Kenora	Walleye[1] / Doré[1]				◁	4	4			
	Northern Pike[1] / Brochet[1]					4	4	2	2	◆

◁ **Les femmes en âge de procréer et les enfants de moins de 15 ans ne doivent consommer que les poissons illustrés du symbole du poisson clair et pas plus de quatre fois par mois.**

Location/ Emplacement	Species/ Espèces	Fish size in centimetres (inches) / Longueur du poisson en centimètres (pouces) 15-20 (6-8)	20-25 (8-10)	25-30 (10-12)	30-35 (12-14)	35-45 (14-18)	45-55 (18-22)	55-65 (22-26)	65-75 (26-30)	> 75 (30)
Bound Lake **Lac Bound** 4927/8821 Thunder Bay Dist./Dist. de Thunder Bay	Walleye[1] Doré[1]					4	2			
	Northern Pike[1] Brochet[1]						4	4		
Bourinot Lake **Lac Bourinot** 4905/8300 Bourinot Twp./Canton de Bourinot Algoma Dist./Dist. d'Algoma	Walleye[1] Doré[1]									
	Northern Pike[1] Brochet[1]									
Bovril Lake **Lac Bovril** 4942/8223 Pearce Twp./Canton de Pearce Cochrane Dist./Dist. de Cochrane	Northern Pike[1] Brochet[1]							4	4	2
	Walleye[1] Doré[1]					4	4	2		
Bowland Lake **Lac Bowland** 4705/8050 Howey Twp./Canton de Howey Sudbury Dist./Dist. de Cochrane	Lake Trout[6] Truite de lac[6]									
Bragg Lake **Lac Bragg** 4923/8022 Bragg Twp./Canton de Bragg Cochrane Dist./Dist. de Cochrane	Northern Pike[1] Brochet[1]						4	4	2	
	Walleye[1] Doré[1]				4	2				
Brant River **Rivière Brant** mouth/embouchure 5510/8247 Kenora Dist./Dist. de Kenora	Brook Trout[2] Omble de fontaine[2]									
Breakneck Lake **Lac Breakneck** 4946/9421 Haycock Twp./Canton de Haycock Kenora Dist./Dist. de Kenora	Northern Pike[1] Brochet[1]							4	4	
Bridgeland Lake **Lac Bridgeland** 4626/8329 Bridgeland Twp./Canton de Bridgeland Algoma Dist./Dist. d'Algoma	Brook Trout[1] Omble de fontaine[1]					4				

Location/ Emplacement	Species/ Espèces	Fish size in centimetres (inches) / Longueur du poisson en centimètres (pouces) 15-20 (6-8)	20-25 (8-10)	25-30 (10-12)	30-35 (12-14)	35-45 (14-18)	45-55 (18-22)	55-65 (22-26)	65-75 (26-30)	> 75 (30)
Burrows Lake **Lac Burrows** 4957/8644 Thunder Bay Dist./Dist. de Thunder Bay	Walleye[1] Doré[1]					4	4	4		
	Northern Pike[1] Brochet[1]							4	4	4
Burt Lake **Lac Burt** 4805/8022 Burt Twp./Canton de Burt Timiskaming Dist./Dist. de Timiskaming	Walleye[1] Doré[1]						2			
	Northern Pike[1] Brochet[1]							4	2	
Cabin Lake **Lac Cabin** 4911/8029 Dempsay Twp./Canton de Dempsay Cochrane Dist./Dist. de Cochrane	Walleye[1] Doré[1]					4				
Calm Lake **Lac Calm** 4846/9204 Tanner Twp./Canton de Tanner Rainy River Dist./Dist. de Rainy River	Walleye[1] Doré[1]				4	4	2	2		
	Northern Pike[1] Brochet[1]						4	4	2	
	White Sucker[1] Meunier noir[1]									
	Yellow Perch[1] Perchaude[1]									
Calstock Lake **Lac Calstock** I.R. 92/Réserve autochtone 92 4947/8410 Studholme Twp./Canton de Studholme Cochrane Dist./Dist. de Cochrane	Whitefish[6] Grand corégone[6]									
	White Sucker[6] Meunier noir[6]									
Campfire Lake **Lac Campfire** 4839/8606 Lecours Twp./Canton de Lecours Thunder Bay Dist./Dist. de Thunder Bay	Northern Pike[1] Brochet[1]						4	2		
	Walleye[1] Doré[1]				4	4	4			
Canoeshed Lake **Lac Canoeshed** 4800/8110 Hutt Twp./Canton de Hutt Sudbury Dist./Dist. de Sudbury	Walleye[1] Doré[1]					4	2			

		15-20 (6-8)	20-25 (8-10)	25-30 (10-12)	30-35 (12-14)	35-45 (14-18)	45-55 (18-22)	55-65 (22-26)	65-75 (26-30)	> 75 (30)
Bright Lake **Lac Bright** 4616/8318 Day, Gladstone & Bright Twps. Cantons de Day, de Gladstone et de Bright Algoma Dist /Dist. d'Algoma	Walleye[1] Doré[1]					4				
	Northern Pike[1] Brochet[1]									
Brock Lake **Lac Brock** 5221/8941 Kenora Dist./Dist de Kenora	Walleye[1] Doré[1]					4	4	4		
Bruce Lake **Lac Bruce** 5049/9320 Kenora Dist./Dist de Kenora	Walleye[6] Doré[6]					4	4			
	Northern Pike[6] Brochet[6]						4	4	4	
	White Sucker[6] Meunier noir[6]									
Brunswick Lake **Lac Brunswick** 4858/8323 Byng, Cromlech & Ericson Twps. Cantons de Byng, de Cromlech et d'Ericson Algoma Dist /Dist d'Algoma	Walleye[2] Doré[2]				4	4	2			
	Northern Pike[2] Brochet[2]						4	4	4	
Buck Lake **Lac Buck** 4926/9431 Kenora Dist /Dist de Kenora	Lake Trout[1] Truite de lac[1]					4	2			
Burnfield Lake **Lac Burnfield** 4821/8502 Algoma Dist /Dist d'Algoma	Walleye[1] Doré[1]			4	4	4	2			
Burns Lake **Lac Burns** 4636/8307 Varley Twp /Canton de Varley Algoma Dist /Dist d'Algoma	Lake Trout[2] Truite de lac[2]								4	4
Burntbush Lake **Lac Burntbush** 4936/7959 Cochrane Dist /Dist de Cochrane	Walleye[1] Doré[1]				4	4				
	Northern Pike[1] Brochet[1]						4	4	4	

Women of childbearing age and children under 15 should only consume fish represented by the clear fish symbol-no more than 4 meals per month.

		15-20 (6-8)	20-25 (8-10)	25-30 (10-12)	30-35 (12-14)	35-45 (14-18)	45-55 (18-22)	55-65 (22-26)	65-75 (26-30)	> 75 (30)
Caribou Lake **Lac Caribou** 5025/8905 Thunder Bay Dist./Dist. de Thunder Bay	Walleye[1] Doré[1]									
Carlyle Lake **Lac Carlyle** 4604/8117 Carlyle Twp./Canton de Carlyle Manitoulin Dist./Dist de Manitoulin	Smallmouth Bass[2] Achigan à petite bouche[2]					4				
Carpenter Lake **Lac Carpenter** 5111/9046 Kenora Dist /Dist de Kenora	Walleye[1] Doré[1]					4	2			
Castlebar Lake **Lac Castlebar** 4949/8603 Fernow Twp /Canton de Fernow Thunder Bay Dist /Dist. de Thunder Bay	Northern Pike[1] Brochet[1]									
	Walleye[1] Doré[1]									
Catfish Lake **Lac Catfish** 4806/8448 Balloquet Twp /Canton de Balloquet Algoma Dist /Dist d'Algoma	Walleye[1] Doré[1]					4	2			
Cedar Creek **Ruisseau Cedar** north of Hemlo/nord de Hemlo 4845/8558 Thunder Bay Dist./Dist de Thunder Bay	White Sucker[1] Meunier noir[1]									
	Northern Pike[1] Brochet[1]							4	4	4
Chapleau River **Rivière Chapleau** north of Chapleau/nord de Chapleau 4748/8326 Cochrane Twp /Canton de Cochrane Sudbury Dist /Dist de Sudbury	Northern Pike[2] Brochet[2]							4		
	Walleye[2] Doré[2]					4	4	4	4	
	White Sucker[1] Meunier noir[1]									
Charlotte Lake **Lac Charlotte** 4858/8715 Thunder Bay Dist /Dist de Thunder Bay	White Sucker[2] Meunier noir[2]									

Les femmes en âge de procréer et les enfants de moins de 15 ans ne doivent consommer que les poissons illustrés du symbole du poisson clair et pas plus de quatre fois par mois.

Location/ Emplacement	Species/ Espèces	15-20 (6-8)	20-25 (8-10)	25-30 (10-12)	30-35 (12-14)	35-45 (14-18)	45-55 (18-22)	55-65 (22-26)	65-75 (26-30)	> 75 (> 30)
		Fish size in centimetres (inches) / Longueur du poisson en centimètres (pouces)								
Charlton Lake / Lac Charlton 4608/8140 Curtin Twp./Canton de Curtin Sudbury Dist./Dist. de Sudbury	Northern Pike[1] / Brochet[1]							4	4	2
	Smallmouth Bass[1] / Achigan à petite bouche[1]									
	Walleye[1] / Doré[1]						4	4	4	
Chase Lake / Lac Chase 5037/9457 Kenora Dist./Dist. de Kenora	Northern Pike[1] / Brochet[1]						4	4	4	4
	Walleye[1] / Doré[1]					4	4	2		
	Cisco[1] / Cisco[1]									
	White Sucker[1] / Meunier noir[1]									
Cheepash River / Rivière Cheepash mouth/embouchure 5103/8059 Parr Twp./Canton de Parr Cochrane Dist./Dist. de Cochrane	Northern Pike[6] / Brochet[6]									
	Walleye[1] / Doré[1]					2	2			
Chiblow Lake / Lac Chiblow 4621/8303 Patton, Scarfe & Montgomery Twps Cantons de Patton, Scarfe et Montgomery Algoma Dist./Dist. d'Algoma	Lake Trout[2] / Truite de lac[2]							4		
	Whitefish[2] / Grand corégone[2]									
Chilton Lake / Lac Chilton 5225/9033 Kenora Dist./Dist. de Kenora	Walleye[1] / Doré[1]				4	2	2			
Chiniguchi Lake / Lac Chiniguchi 4657/8042 McConnell & Telfer Twps. Cantons de McConnell et de Telfer Sudbury Dist./Dist. de Sudbury	Smallmouth Bass[1] / Achigan à petite bouche[1]									
Chin Lake / Lac Chin 4913/8042 Laughton Twp./Canton de Laughton Cochrane Dist./Dist. de Cochrane	Walleye[1] / Doré[1]		4	4	4	2				
	Northern Pike[1] / Brochet[1]					4	4	2		

Location/ Emplacement	Species/ Espèces	15-20 (6-8)	20-25 (8-10)	25-30 (10-12)	30-35 (12-14)	35-45 (14-18)	45-55 (18-22)	55-65 (22-26)	65-75 (26-30)	> 75 (> 30)
		Fish size in centimetres (inches) / Longueur du poisson en centimètres (pouces)								
Clay Lake / Lac Clay *Continued/Suite*	White Sucker[8] / Meunier noir[8]			4	4	4	2			
Clearwater Lake / Lac Clearwater 4841/8541 Laberge Twp./Canton de Laberge Thunder Bay Dist./Dist. de Thunder Bay	Rainbow Trout[2] / Truite arc-en-ciel[2]									
Clearwater West Lake / Lac Clearwater West 4900/9157 Rainy River Dist./Dist. de Rainy River	Lake Trout[1] / Truite de lac[1]								4	4
Cleaver Lake / Lac Cleaver 4858/8723 Thunder Bay Dist./Dist. de Thunder Bay	Brook Trout[6] / Omble de fontaine[6]									
Cliff Lake / Lac Cliff 5018/9318 Kenora Dist./Dist. de Kenora	Lake Trout[1] / Truite de lac[1]							4	4	
	Walleye[1] / Doré[1]						4	2		
	Whitefish[1] / Grand corégone[1]									
	White Sucker[1] / Meunier noir[1]									
Cloud Lake / Lac Cloud 4808/8932 Crooks Twp./Canton de Crooks Thunder Bay Dist./Dist. de Thunder Bay	Walleye[1] / Doré[1]						4	4	4	
	Northern Pike[1] / Brochet[1]									
	White Sucker[1] / Meunier noir[1]									
Cobalt Lake / Lac Cobalt 4724/7941 Coleman Twp./Canton de Coleman Timiskaming Dist./Dist. de Timiskaming	White Sucker[6] / Meunier noir[6]		4	4	4					
	Yellow Perch[6] / Perchaude[6]	2								
Cobre Lake / Lac Cobre 4638/8248 Sagard Twp./Canton de Sagard Algoma Dist./Dist. d'Algoma	Lake Trout[2] / Truite de lac[2]									

		15-20 (6-8)	20-25 (8-10)	25-30 (10-12)	30-35 (12-14)	35-45 (14-18)	45-55 (18-22)	55-65 (22-26)	65-75 (26-30)	> 75 (> 30)
Chipman Lake **Lac Chipman** 4958/8615 O'Meara & Chipman Twps. Cantons d'O'Meara et de Chipman Thunder Bay & Cochrane Dist Dist de Thunder Bay et de Cochrane	Whitefish[2] Grand corégone[2]									
	Walleye[2] Doré[2]					4	2			
Chub Lake **Lac Chub** 4845/9155 Rainy River Dist /Dist. de Rainy River	Walleye[2] Doré[2]					4	4			
	Northern Pike[2] Brochet[2]						4	4	4	
Chuggin Lake **Lac Chuggin** 4645/8030 Sudbury Dist /Dist. de Sudbury	Lake Trout[2] Truite de lac[2]								4	
Chukini River **Rivière Chukini** upstream of Keg Lake en amont du lac Keg 5102/9343 Kenora Dist /Dist de Kenora	Walleye[6] Doré[6]							4	2	
	Northern Pike[6] Brochet[6]									4
Cigar Lake **Lac Cigar** 4841/8558 Bomby Twp./Canton de Bomby Thunder Bay Dist /Dist de Thunder Bay	White Sucker[1] Meunier noir[1]					4				
Claire Lake **Lac Claire** 4937/8437 Arnott Twp /Canton d'Arnott Algoma Dist /Dist d'Algoma	Brook Trout[1] Omble de fontaine[1]									
Clarice Lake **Lac Clarice** 4820/7932 Pontiac Twp./Canton de Pontiac Timiskaming Dist./Dist de Timiskaming	Lake Trout[1] Truite de lac[1]					4	4	2		
Clay Lake **Lac Clay** 5003/9330 Redvers Twp./Canton de Redvers Kenora Dist /Dist de Kenora	Northern Pike[8,9] Brochet[8,9]					4	2			
	Walleye[7,8,9] Doré[7,8,9]									
	Whitefish[7,8,9] Grand corégone[7,8,9]						4	4		
Continued top right *Suite colonne de droite*	Cisco[1] Cisco[1]				4	4				

Women of childbearing age and children under 15 should only consume fish represented by the clear fish symbol-no more than 4 meals per month.

		15-20 (6-8)	20-25 (8-10)	25-30 (10-12)	30-35 (12-14)	35-45 (14-18)	45-55 (18-22)	55-65 (22-26)	65-75 (26-30)	> 75 (> 30)
Coli Lake **Lac Coli** 5120/9335 Kenora Dist /Dist de Kenora	Walleye[1] Doré[1]									
	Northern Pike[1] Brochet[1]									4
	White Sucker[1] Meunier noir[1]									
Commando Lake **Lac Commando** 4904/8101 Glackmeyer Twp /Canton de Glackmeyer Cochrane Dist /Dist de Cochrane	Lake Trout[4] Truite de lac[4]					4	4	4		
Como Lake **Lac Como** 4755/8330 Strathearn & Marshall Twps Cantons de Strathearn et de Marshall Sudbury Dist /Dist de Sudbury	Lake Trout[1] Truite de lac[1]						4	2	2	
	Northern Pike[1] Brochet[1]									
Confederation Lake **Lac Confederation** 5105/9244 Dent Twp /Canton de Dent Kenora Dist /Dist de Kenora	Lake Trout[1] Truite de lac[1]							4		
	Northern Pike[6] Brochet[6]								4	
	White Sucker[1] Meunier noir[1]									
Constance Lake **Lac Constance** I R 92/Réserve autochtone 92 4948/8409 Studholme Twp /Canton de Studholme Cochrane Dist /Dist de Cochrane	Northern Pike[5] Brochet[5]									
	White Sucker[5] Meunier noir[5]									
	Yellow Perch[5] Perchaude[5]									
	Whitefish[6] Grand corégone[6]									
	Cisco[6] Cisco[6]									
Cooper Lake **Lac Cooper** 4903/8259 Oscar Twp /Canton d'Oscar Algoma Dist /Dist d'Algoma	Northern Pike[1] Brochet[1]						4	4		

Les femmes en âge de procréer et les enfants de moins de 15 ans ne doivent consommer que les poissons illustrés du symbole du poisson clair et pas plus de quatre fois par mois.

Location/ Emplacement	Species/ Espèces	Fish size in centimetres (inches) / Longueur du poisson en centimètres (pouces) 15-20 (6-8)	20-25 (8-10)	25-30 (10-12)	30-35 (12-14)	35-45 (14-18)	45-55 (18-22)	55-65 (22-26)	65-75 (26-30)	> 75 (30)
Coppell Lake **Lac Coppell** 4931/8349 Lowther Twp./Canton de Lowther Cochrane Dist./Dist. de Cochrane	Northern Pike[1] Brochet[1]					4	4	2		
Cordick Lake **Lac Cordick** 5238/8953 Kenora Dist./Dist. de Kenora	Northern Pike[1] Brochet[1]								4	
Cordingley Lake **Lac Cordingley** 5015/8639 Alpha Twp./Canton d'Alpha Thunder Bay Dist./Dist. de Thunder Bay	Northern Pike[1] Brochet[1]							4	4	
Corner Lakes **Lacs aux Coins** 5018/7941 Cochrane Dist./Dist. de Cochrane	Brook Trout[1] Omble de fontaine[1]					4				
	Yellow Perch[1] Perchaude[1]									
Cosgrave Lake **Lac Cosgrave** 4914/8756 Thunder Bay Dist./Dist. de Thunder Bay	Lake Trout[1] Truite de lac[1]						4			
Cox Lake **Lac Cox** 4916/8821 Thunder Bay Dist./Dist. de Thunder Bay	Northern Pike[1] Brochet[1]									
Crerar Lake **Lac Crerar** 5135/8915 Kenora Dist./Dist. de Kenora	Walleye[1] Doré[1]				4	4	2			
	Northern Pike[1] Brochet[1]						4	4	4	
Crooked Lake **Lac Crooked** 4820/8351 Stover & Brackin Twps Cantons de Stover et de Brackin Sudbury Dist./Dist. de Sudbury	Northern Pike[1] Brochet[1]						4	2		
	Walleye[1] Doré[1]					4	2	2		

Location/ Emplacement	Species/ Espèces	Fish size in centimetres (inches) / Longueur du poisson en centimètres (pouces) 15-20 (6-8)	20-25 (8-10)	25-30 (10-12)	30-35 (12-14)	35-45 (14-18)	45-55 (18-22)	55-65 (22-26)	65-75 (26-30)	> 75 (30)
Darrel Lake **Lac Darrel** 4620/8307 Patton Twp./Canton de Patton Algoma Dist./Dist. d'Algoma	Yellow Perch[1] Perchaude[1]			4	4					
Davies Lake **Lac Davies** 4819/8442 Dumas Twp./Canton de Dumas Algoma Dist./Dist. d'Algoma	Walleye[1] Doré[1]		4	4	4	2	2			
	Northern Pike[1] Brochet[1]					4	4	2		
DeCourcey Lake **Lac DeCourcey** 4859/8914 Thunder Bay Dist./Dist. de Thunder Bay	Walleye[1] Doré[1]							4		
	Whitefish[1] Grand corégone[1]									
Deer Lake **Lac Deer** 5240/9415 Kenora Dist./Dist. de Kenora	Walleye[1] Doré[1]					4	2			
	Northern Pike[1] Brochet[1]						4	2		
Delaney Lake **Lac Delaney** 5005/9403 Kenora Dist./Dist. de Kenora	White Sucker[1] Meunier noir[1]									
	Smallmouth Bass[1] Achigan à petite bouche[1]					4				
	Rock Bass[1] Crapet de roche[1]			4						
	Ling[1] Lotte[1]							4		
	Lake Trout[1] Truite de lac[1]									
	Whitefish[1] Grand corégone[1]									
	Northern Pike[1] Brochet[1]								4	4
De Lesseps Lake **Lac De Lesseps** 5043/9042 Kenora Dist./Dist. de Kenora	Walleye[1] Doré[1]				4	4	2			

		15-20 (6-8)	20-25 (8-10)	25-30 (10-12)	30-35 (12-14)	35-45 (14-18)	45-55 (18-22)	55-65 (22-26)	65-75 (26-30)	> 75 (30)
Crooked Pine Lake **Lac Crooked Pine** 4847/9104 Trottier & Weaver Twps Cantons de Trottier et de Weaver Rainy River Dist /Dist de Rainy River	Walleye[2] Doré[2]				◁	4	4	4	4	
	Northern Pike[2] Brochet[2]					◁	◁	4	4	2
	Cisco[1] Cisco[1]	◁	◁	◁	◁					
Crossecho Lake **Lac Crossecho** 4953/9224 Echo Twp /Canton d'Echo Kenora Dist /Dist de Kenora	Northern Pike[1] Brochet[1]					◁	◁	◁	◁	◁
Crosswise Lake **Lac Crosswise** 4724/7939 Coleman Twp /Canton de Coleman Timiskaming Dist Dist de Timiskaming	Smallmouth Bass[5] Achigan à petite bouche[5]		4	4	4	2				
	Yellow Perch[5] Perchaude[5]	4	2	◆						
	White Sucker[5] Meunier noir[5]	◁	◁	◁	◁					
	Northern Pike[5] Brochet[5]				4	4	4	2	◆	
Crystal Lake **Lac Crystal** 5102/9424 Kenora Dist /Dist de Kenora	Lake Trout[1] Truite de lac[1]					4	4	4		
Culverson Lake **Lac Culverson** 5220/9338 Kenora Dist /Dist de Kenora	Walleye[1] Doré[1]				4	4	◆			
Cutler Lake **Lac Cutler** 4611/8156 Harrow & McKinnon Twps Cantons de Harrow et de McKinnon Manitoulin Dist /Dist de Manitoulin	Walleye[1] Doré[1]				◁	◁	4			
Darkwater Lake **Lac Darkwater** 4951/9100 Kenora Dist /Dist de Kenora	Northern Pike[6] Brochet[6]						4	4	2	
	Walleye[6] Doré[6]			◁	4	4	2	2		
	White Sucker[6] Meunier noir[6]					◁	◁			

◁ **Women of childbearing age and children under 15 should only consume fish represented by the clear fish symbol-no more than 4 meals per month.**

		15-20 (6-8)	20-25 (8-10)	25-30 (10-12)	30-35 (12-14)	35-45 (14-18)	45-55 (18-22)	55-65 (22-26)	65-75 (26-30)	> 75 (30)
Denyes Lake **Lac Denyes** 4750/8247 Raney & Denyes Twps. Cantons de Raney et de Denyes Sudbury Dist./Dist. de Sudbury	Walleye[1] Doré[1]		◁	◁	◁	◁	4	4	2	
	Northern Pike[1] Brochet[1]					◁	◁	4	4	
Departure Lake **Lac Departure** 4915/8148 Haggart Twp /Canton de Haggart Cochrane Dist /Dist de Cochrane	Walleye[1] Doré[1]			4	4	2	2			
	Northern Pike[1] Brochet[1]			◁	◁	4	2	◆		
Deschenes Lake **Lac Deschenes** 4723/8131 Hennessy Twp /Canton de Hennessy Sudbury Dist /Dist de Sudbury	Walleye[1] Doré[1]	◁	◁	◁	◁	4	2			
	Northern Pike[1] Brochet[1]					4	4	4	4	
Devonshire Lake **Lac Devonshire** 4848/8055 McCart & Newmarket Twps. Cantons de McCart et de Newmarket Cochrane Dist /Dist de Cochrane	Walleye[1] Doré[1]		◁	◁	4	2	◆	◆		
	Northern Pike[1] Brochet[1]					4	4	2	2	2
Dobie Lake **Lac Dobie** 5127/9103 Kenora Dist./Dist de Kenora	Walleye[1] Doré[1]				◁	◁	◁			
	Northern Pike[1] Brochet[1]						4	4		
Dog Lake **Lac Dog** near Missinaibie près de Missinaibie 4817/8408 Algoma Dist /Dist. d'Algoma	Walleye[1] Doré[1]	◁	◁	◁	◁	◁	4	2	◆	◆
	Northern Pike[1] Brochet[1]		◁	◁	◁	◁	4	4	2	2
Dog Lake **Lac Dog** northwest of Thunder Bay nord-ouest de Thunder Bay 4846/8932 Thunder Bay Dist /Dist de Thunder Bay	Northern Pike[1] Brochet[1]		◁	◁	◁	◁	4	4	2	2
	Walleye[1] Doré[1]			◁	◁	4	2	◆	◆	
Dogtooth Lake **Lac Dogtooth** 4943/9410 Coyle & Lemay Twps Cantons de Coyle et de Lemay Kenora Dist./Dist de Kenora	Walleye[2] Doré[2]				◁	4	4	2		
	Northern Pike[2] Brochet[2]					◁	4	4	4	
	Whitefish[2] Grand corégone[2]				◁	◁	◁	◁		
	White Sucker[2] Meunier noir[2]			◁	◁	◁	◁	◁		

◁ **Les femmes en âge de procréer et les enfants de moins de 15 ans ne doivent consommer que les poissons illustrés du symbole du poisson clair et pas plus de quatre fois par mois.**

Location/ Emplacement	Species/ Espèces	Fish size in centimetres (inches) / Longueur du poisson en centimètres (pouces)								
		15-20 (6-8)	20-25 (8-10)	25-30 (10-12)	30-35 (12-14)	35-45 (14-18)	45-55 (18-22)	55-65 (22-26)	65-75 (26-30)	> 75 (> 30)
Dominion Lake **Lac Dominion** 5004/9122 Kenora Dist /Dist de Kenora	Walleye[1] Doré[1]				4	4				
Donald Lake **Lac Donald** 5102/9455 Kenora Dist /Dist de Kenora	Northern Pike[1] Brochet[1]						4	4	2	
	Walleye[1] Doré[1]					4	2			
Donaldson Lake **Lac Donaldson** 5202/9444 Kenora Dist /Dist de Kenora	Walleye[1] Doré[1]		4	4	4	2	2			
Donnegana Lake **Lac Donnegana** 4722/8135 Inverness & Hennessy Twps Cantons d'Inverness et de Hennessy Sudbury Dist /Dist de Sudbury	Northern Pike[1] Brochet[1]				4	4	4	2	2	2
Donnelly Lake **Lac Donnelly** 5230/9052 Kenora Dist /Dist de Kenora	Walleye[1] Doré[1]				4	2				
	Northern Pike[1] Brochet[1]						4	2		
Dora Lake **Lac Dora** 4911/8058 Blount Twp /Canton de Blount Cochrane Dist /Dist. de Cochrane	Walleye[1] Doré[1]				4	4	2			
	Northern Pike[1] Brochet[1]							4	4	
Doucette Lake **Lac Doucette** 4856/8038 Mortimer Twp./Canton de Mortimer Cochrane Dist /Dist. de Cochrane	Walleye[1] Doré[1]					4	4			
Douglas Lake **Lac Douglas** 4944/8221 Guilfoyle Twp./Canton de Guilfoyle Cochrane Dist /Dist de Cochrane	Walleye[1] Doré[1]					4	2			
	Northern Pike[1] Brochet[1]						4	4		

Location/ Emplacement	Species/ Espèces	Fish size in centimetres (inches) / Longueur du poisson en centimètres (pouces)								
		15-20 (6-8)	20-25 (8-10)	25-30 (10-12)	30-35 (12-14)	35-45 (14-18)	45-55 (18-22)	55-65 (22-26)	65-75 (26-30)	> 75 (> 30)
Eagle Lake **Lac Eagle** south of Eagle River sud de la rivière Eagle 4942/9313 Aubrey & Temple Twps. Cantons d'Aubrey et de Temple Kenora Dist /Dist de Kenora	Northern Pike[2] Brochet[2]								4	4
	Whitefish[2] Grand corégone[2]									
	Walleye[2] Doré[2]						4	4	2	
	White Sucker[2] Meunier noir[2]									
Eaglehead Lake **Lac Eaglehead** 4902/8912 Thunder Bay Dist /Dist de Thunder Bay	Northern Pike[1] Brochet[1]							4	4	
East Lake **Lac East** 5344/9317 Kenora Dist /Dist. de Kenora	Walleye[1] Doré[1]					4	4			
	Northern Pike[1] Brochet[1]							4		
Echo Lake **Lac Echo** 4634/8359 Kehoe Twp./Canton de Kehoe Algoma Dist /Dist. d'Algoma	Walleye[1] Doré[1]						4	4	4	
	Northern Pike[1] Brochet[1]						4	4	4	4
Eddie Lake **Lac Eddie** 4924/8115 Marven Twp /Canton de Marven Cochrane Dist./Dist. de Cochrane	Walleye[1] Doré[1]				4	4	4	2		
Eden Lake **Lac Eden** 5040/9459 Kenora Dist /Dist de Kenora	Whitefish[1] Grand corégone[1]									
	Lake Trout[1] Truite de lac[1]							4		
	Ling[1] Lotte[1]								4	
	White Sucker[1] Meunier noir[1]									
Edna Lake **Lac Edna** 4705/8113 Frechette Tp./Canton de Frechette Sudbury Dist./Dist. de Sudbury	Walleye[6] Doré[6]					4	4	2		
	Northern Pike[6] Brochet[6]							4	4	

		15-20 (6-8)	20-25 (8-10)	25-30 (10-12)	30-35 (12-14)	35-45 (14-18)	45-55 (18-22)	55-65 (22-26)	65-75 (26-30)	> 75 > (30)
Duchabani Lake	Northern Pike									
Lac Duchabani	Brochet[1]					4	4	4		
4724/8133 Garvey & Hennessy Twps. Cantons de Garvey et de Hennessy Sudbury Dist /Dist. de Sudbury										
Dumbell Lake **Lac Dumbell** 4843/8305 Mons & Stefansson Twps Cantons de Mons et de Stefansson Algoma Dist./Dist. d'Algoma	Walleye[1] Doré[1]					4	2			
	Northern Pike[1] Brochet[1]					4	4	4		
Duncan Lake **Lac Duncan** 4746/8058 Raymond Twp./Canton de Raymond Timiskaming Dist /Dist. de Timiskaming	Walleye[1] Doré[1]					4	2			
Durell Lake **Lac Durell** 5348/9256 Kenora Dist./Dist. de Kenora	Walleye[1] Doré[1]					4	4	4		
Eabamet Lake **Lac Eabamet** 5132/8746 Kenora Dist./Dist de Kenora	Walleye[1] Doré[1]									
Eady Lake **Lac Eady** 5007/9050 Thunder Bay Dist./Dist. de Thunder Bay	Walleye[1] Doré[1]			4	4	4	2			
	Northern Pike[1] Brochet[1]					4	4	2		
Eagle Lake **Lac Eagle** Oiseau River system réseau hydrographique de la rivière Oiseau 5040/9453 Kenora Dist /Dist de Kenora	Northern Pike[1] Brochet[1]					4	4	2	2	
	White Sucker[1] Meunier noir[1]									
	Whitefish[1] Grand corégone[1]									
	Walleye[1] Doré[1]		4	4	4	4	2			
	Yellow Perch[1] Perchaude[1]									
	Cisco[1] Cisco[1]									

Women of childbearing age and children under 15 should only consume fish represented by the clear fish symbol-no more than 4 meals per month.

		15-20 (6-8)	20-25 (8-10)	25-30 (10-12)	30-35 (12-14)	35-45 (14-18)	45-55 (18-22)	55-65 (22-26)	65-75 (26-30)	> 75 > (30)
	Smallmouth Bass[1] Achigan à petite bouche[6]					4				
Eleanor Lake **Lac Eleanor** 4945/8232 Weichel Twp./ Canton de Weichel Cochrane Dist /Dist de Cochrane	Northern Pike[1] Brochet[1]						4	4	2	
	Walleye[1] Doré[1]				4	2				
Elizabeth Lake **Lac Elizabeth** near Espanola/près d'Espanola 4615/8138 Foster Twp /Canton de Foster Sudbury Dist /Dist de Sudbury	Northern Pike[1] Brochet[1]									4
Elizabeth Lake **Lac Elizabeth** south of L.Nipigon/sud du lac Nipigon 4915/8826 Thunder Bay Dist./Dist de Thunder Bay	Northern Pike[1] Brochet[1]						4	4		
Elk Lake **Lac Elk** 4743/8019 Smyth Twp./Canton de Smyth Timiskaming Dist /Dist. de Timiskaming	Walleye[5] Doré[5]	4	4	4	4	2				
	Northern Pike[6] Brochet[6]						4	4	2	2
	Whitefish[6] Grand corégone[6]									
	Cisco[6] Cisco[6]					4	4			
	Ling[5] Lotte[5]					4	4	4		
	White Sucker[5] Meunier noir[5]									
	Smallmouth Bass[5] Achigan à petite bouche[6]					2				
Elliot Lake **Lac Elliot** 4623/8242 Bolger & Gunterman Twps Cantons de Bolger et de Gunterman Algoma Dist./Dist d'Algoma	Lake Trout[2] Truite de lac[2]						4	4	4	
	Cisco[1] Cisco[1]									
	Whitefish[1] Grand corégone[1]									
	Smallmouth Bass[2] Achigan à petite bouche[2]				4	2				

Les femmes en âge de procréer et les enfants de moins de 15 ans ne doivent consommer que les poissons illustrés du symbole du poisson clair et pas plus de quatre fois par mois.

Location/ Emplacement	Species/ Espèces	Fish size in centimetres (inches) Longueur du poisson en centimètres (pouces) 15-20 (6-8)	20-25 (8-10)	25-30 (10-12)	30-35 (12-14)	35-45 (14-18)	45-55 (18-22)	55-65 (22-26)	65-75 (26-30)	> 75 (30)
Elmer Lake **Lac Elmer** 4753/8050 Doon Twp./Canton de Doon Timiskaming Dist./Dist. de Timiskaming	Walleye[1] Doré[1]			◁	◁	4	4	2		
Emerald Lake **Lac Emerald** 4654/8019 Afton Twp./Canton d'Afton Sudbury Dist./Dist. de Sudbury	Lake Trout[1] Truite de lac[1]			◁	◁	◁				
Endelman Lake **Lac Endelman** 4913/8003 Kenning Twp./Canton de Kenning Cochrane Dist./Dist. de Cochrane	Northern Pike[1] Brochet[1]						◁	◁	◁	
Endikai Lake **Lac Endikai** 4635/8302 Albanel Twp./Canton d'Albanel Algoma Dist./Dist. d'Algoma	Lake Trout[2] Truite de lac[2]		4	4	4	4	4	4		
	Walleye[1] Doré[1]	◁	◁	◁	4	4	2			
Eskwanonwatin Lake **Lac Eskwanonwatin** 4911/8837 Adamson Twp./Canton d'Adamson Thunder Bay Dist./Dist. de Thunder Bay	Walleye[1] Doré[1]		◁	◁	◁	4	4	2		
Esmee Lake **Lac Esmee** 4857/8228 Seaton Twp./Canton de Seaton Cochrane Dist./Dist. de Cochrane	Walleye[1] Doré[1]				◁	◁	4			
Esnagami Lake **Lac Esnagami** 5019/8650 Esnagami Twp./Canton d'Esnagami Thunder Bay Dist./Dist. de Thunder Bay	Walleye[6] Doré[6]	◁	◁	◁	◁	◁	4	4		
	Northern Pike[6] Brochet[6]					◁	◁	◁	◁	4
	Cisco[6] Cisco[6]		◁	◁	◁					
	Whitefish[6] Grand corégone[6]					◁	◁			
	Yellow Perch[6] Perchaude[6]	◁	◁	◁						
	White Sucker[6] Meunier noir[6]				◁	◁	◁			

Location/ Emplacement	Species/ Espèces	Fish size in centimetres (inches) Longueur du poisson en centimètres (pouces) 15-20 (6-8)	20-25 (8-10)	25-30 (10-12)	30-35 (12-14)	35-45 (14-18)	45-55 (18-22)	55-65 (22-26)	65-75 (26-30)	> 75 (30)
Favel Lake **Lac Favel** 5000/9400 Kenora Dist./Dist. de Kenora	Lake Trout[1] Truite de lac[1]			◁	◁	◁	4	4		
	Whitefish[1] Grand corégone[1]				◁	◁	◁			
	Ling[1] Lotte[1]					4	4			
Favourable Lake **Lac Favourable** 5255/9357 Kenora Dist./Dist. de Kenora	Walleye[6] Doré[6]	◁	4	4	4	4	2	2		
	Northern Pike[1] Brochet[1]				◁	◁	4	2	◆	◆
	Sauger[1] Doré noir[1]		◁	4	4					
Fawn Lake **Lac Fawn** 5349/9034 Kenora Dist./Dist. de Kenora	Walleye[1] Doré[1]					4	4	2		
Fernow Lake **Lac Fernow** 4955/8605 Fernow Twp./Canton de Fernow Thunder Bay Dist./Dist. de Thunder Bay	Lake Trout[1] Truite de lac[1]				◁	◁	◁	4		
	Northern Pike[1] Brochet[1]						4	4	2	2
Fields Lake **Lac Fields** 4919/8524 Thunder Bay Dist./Dist. de Thunder Bay	Walleye[1] Doré[1]			◁	◁	4	2	◆		
	Northern Pike[1] Brochet[1]					◁	4	4	4	
Fife Lake **Lac Fife** 4738/8454 Alarie Twp./Canton d'Alarie Algoma Dist./Dist. d'Algoma	Brook Trout[1] Omble de fontaine[1]	◁	◁	◁	◁					
Findlay Lake **Lac Findlay** 4901/8019 Findlay Twp./Canton de Findlay Cochrane Dist./Dist. de Cochrane	Northern Pike[1] Brochet[1]				◁	◁	4	4		
Finlayson Lake **Lac Finlayson** 4855/9134 Rainy River Dist./Dist. de Rainy River	Walleye[2] Doré[2]			◁	◁	4	2	◆	◆	
	Northern Pike[2] Brochet[2]				◁	◁	◁	4	4	2

		15-20 (6-8)	20-25 (8-10)	25-30 (10-12)	30-35 (12-14)	35-45 (14-18)	45-55 (18-22)	55-65 (22-26)	65-75 (26-30)	> 75 (30)
Esnagi Lake / Lac Esnagi 4836/8433 Mosambik, Cudney, Tilston & Pearkes Twps Cantons de Mosambik, de Cudney, de Tilston et de Pearkes Algoma Dist / Dist d'Algoma	Walleye[1] Doré[1]						4	4	2	
	Northern Pike[1] Brochet[1]							4	4	4
Esten Lake / Lac Esten 4622/8240 Esten & McGiverin Twps. Cantons d'Esten et de McGiverin Algoma Dist /Dist d'Algoma	Lake Trout[2] Truite de lac[2]							4	4	2
Eva Lake / Lac Eva 4843/9110 Rainy River Dist /Dist de Rainy River	Lake Trout[1] Truite de lac[1]							4	4	4
	Northern Pike[1] Brochet[1]								4	4
	Smallmouth Bass[1] Achigan à petite bouche[1]					4				
	White Sucker[1] Meunier noir[1]									
Evangeline Lake / Lac Evangeline 4608/8152 McKinnon Twp /Canton de McKinnon Sudbury Dist /Dist de Sudbury	Walleye[1] Doré[1]				4	4	2			
	Northern Pike[1] Brochet[1]					4	4	4	4	
Fairbank Lake / Lac Fairbank 4628/8126 Fairbank & Trill Twps Cantons de Fairbank et de Trill Sudbury Dist /Dist de Sudbury	Lake Trout[1] Truite de lac[1]									
	Smallmouth Bass[1] Achigan à petite bouche[1]									
Falls Lake / Lac Falls 4617/8302 Scarfe Twp./Canton de Scarfe Algoma Dist /Dist d'Algoma	Smallmouth Bass[1] Achigan à petite bouche[1]				4	4				
Fat Lake / Lac Fat 5406/9028 Kenora Dist /Dist de Kenora	Northern Pike[1] Brochet[1]							4	4	4

Women of childbearing age and children under 15 should only consume fish represented by the clear fish symbol-no more than 4 meals per month.

		15-20 (6-8)	20-25 (8-10)	25-30 (10-12)	30-35 (12-14)	35-45 (14-18)	45-55 (18-22)	55-65 (22-26)	65-75 (26-30)	> 75 (30)
Fire Hill Lake / Lac Fire Hill 4901/8808 Corrigal Twp /Canton de Corrigal Thunder Bay Dist /Dist de Thunder Bay	Northern Pike[1] Brochet[1]						4	4	2	
Five Mile Lake / Lac Five Mile 4734/8316 Kalen & Reaney Twps Cantons de Kalen et de Reaney Sudbury Dist /Dist de Sudbury	Walleye[1] Doré[1]							4		
	Northern Pike[1] Brochet[1]							4		
Flack Lake / Lac Flack 4635/8247 Rambault Twp /Canton de Rambault Algoma Dist /Dist d'Algoma	Lake Trout[6] Truite de lac[6]									
Flanders Lake / Lac Flanders 4921/8523 Thunder Bay Dist /Dist de Thunder Bay	Walleye[1] Doré[1]						4	4	2	
Flatt Lake / Lac Flatt 4912/8304 Ecclestone Twp /Canton d'Ecclestone Cochrane Dist /Dist de Cochrane	Northern Pike[1] Brochet[1]							4	4	
Foster Lake / Lac Foster 4903/8325 Cromlech Twp./Canton de Cromlech Algoma Dist /Dist d'Algoma	Walleye[1] Doré[1]				4	4	4			
	Northern Pike[1] Brochet[1]						4			
Fraleck Lake / Lac Fraleck 4655/8053 Fraleck Twp /Canton de Fraleck Sudbury Dist /Dist de Sudbury	Lake Trout[1] Truite de lac[1]									
Frances Lake / Lac Frances 5144/9508 Kenora Dist /Dist de Kenora	Northern Pike[1] Brochet[1]						4	4	2	
	Walleye[1] Doré[1]				4	4	2			
Francklyn Lake / Lac Francklyn 4937/8230 Nixon Twp /Canton de Nixon Cochrane Dist /Dist de Cochrane	Walleye[1] Doré[1]					4	4			
	Northern Pike[1] Brochet[1]						4	4		

Les femmes en âge de procréer et les enfants de moins de 15 ans ne doivent consommer que les poissons illustrés du symbole du poisson clair et pas plus de quatre fois par mois.

Location/ Emplacement	Species/ Espèces	Fish size in centimetres (inches) Longueur du poisson en centimètres (pouces) 15-20 (6-8)	20-25 (8-10)	25-30 (10-12)	30-35 (12-14)	35-45 (14-18)	45-55 (18-22)	55-65 (22-26)	65-75 (26-30)	> 75 (> 30)
Frank Lake Lac Frank 5010/8753 Thunder Bay Dist./Dist. de Thunder Bay	Walleye[1] Doré[1]							4		
	Northern Pike[1] Brochet[1]								4	4
Frank Lake Lac Frank 4839/8547 Brothers Twp./Canton de Brothers Thunder Bay Dist./Dist. de Thunder Bay	Northern Pike[1] Brochet[1]						4	4	2	
	Walleye[1] Doré[1]						2	2		
Fraser Lake Lac Fraser 4915/8832 McIver Twp./Canton de McIver Thunder Bay Dist./Dist. de Thunder Bay	Walleye[1] Doré[1]									
	Northern Pike[1] Brochet[1]									
Frederick House Lake Lac Frederick House 4839/8055 Evelyn & Dundonald Twps. Cantons d'Evelyn et de Dundonald Cochrane Dist./Dist. de Cochrane	Northern Pike[1] Brochet[1]									
	Walleye[4] Doré[4]									
	Goldeye[4] Laquaiche aux yeux d'or[4]									
	Sauger[1] Doré noir[1]				4	2				
	White Sucker[2] Meunier noir[2]									
	Longnose Sucker[1] Meunier rouge[1]									
Frederick House River Rivière Frederick House Flood's Landing/Débarcadère Flood 4911/8109 Leitch Twp./Canton de Leitch Cochrane Dist./Dist. de Cochrane	Northern Pike[4] Brochet[4]								4	4
	Walleye[1] Doré[1]				4	4	2			
French River Rivière French Lake Nipissing to Georgian Bay entre Lac Nipissing et Baie Georgienne 4605/8010 Parry Sound Dist./Dist. de Parry Sound	Walleye[2] Doré[2]					4	4	4	2	
	Northern Pike[1] Brochet[1]							4	4	4
	Smallmouth Bass[2] Achigan à petite bouche[2]				4	4				

Location/ Emplacement	Species/ Espèces	Fish size in centimetres (inches) Longueur du poisson en centimètres (pouces) 15-20 (6-8)	20-25 (8-10)	25-30 (10-12)	30-35 (12-14)	35-45 (14-18)	45-55 (18-22)	55-65 (22-26)	65-75 (26-30)	> 75 (> 30)
Garden Lake Lac Garden 5010/9400 Kenora Dist./Dist. de Kenora	Walleye[1] Doré[1]		4	4	4	2				
	Northern Pike[1] Brochet[1]				4	4	2			
	White Sucker[1] Meunier noir[1]						4			
	Cisco[1] Cisco[1]									
Gargantua Lake Lac Gargantua 4737/8454 Alarie Twp./Canton d'Alarie Algoma Dist./Dist. d'Algoma	Brook Trout[1] Omble de fontaine[1]									
Garnham Lake Lac Garnham 4901/8529 Thunder Bay Dist./Dist. de Thunder Bay	Walleye[1] Doré[1]					4	4			
Garrett Lake Lac Garrett 5339/9059 Kenora Dist./Dist. de Kenora	Walleye[1] Doré[1]					4	4			
Gaugino Lake Lac Gaugino 4909/8542 Nickel Twp./Canton de Nickel Thunder Bay Dist./Dist. de Thunder Bay	Yellow Perch[1] Perchaude[1]									
	Walleye[1] Doré[1]				4	2				
Geneva Lake Lac Geneva 4646/8133 Hess Twp./Canton de Hess Sudbury Dist./Dist. de Sudbury	Walleye[1] Doré[1]								4	4
George Lake Lac George 4941/8015 Cochrane Dist./Dist. de Cochrane	Walleye[1] Doré[1]				4	4	2			
Ghost Lake Lac Ghost 4941/8224 Pearce Twp./Canton de Pearce Cochrane Dist./Dist. de Cochrane	Walleye[1] Doré[1]				4	4	4			
	Northern Pike[1] Brochet[1]						4	4	2	

		15-20 (6-8)	20-25 (8-10)	25-30 (10-12)	30-35 (12-14)	35-45 (14-18)	45-55 (18-22)	55-65 (22-26)	65-75 (26-30)	> 75 (30)
	Yellow Perch[1] / Perchaude[1]	⇦	⇦	4	4					
	Rock Bass[1] / Crapet de roche[1]	⇦	⇦	4						
	White Sucker[1] / Meunier noir[1]				⇦	⇦	⇦			
French River / Rivière French North Channel/Chenal Nord 4607/8010 Sudbury Dist./Dist. de Sudbury	Walleye[1] / Doré[1]					4	4	4	2	
French River / Rivière French Western Channel/Chenal Ouest 4603/8055 Parry Sound Dist./Dist. de Parry Sound	Walleye[1] / Doré[1]			⇦	⇦	⇦	⇦	4		
Fungus Lake / Lac Fungus 4819/8458 Dahl Twp./Canton de Dahl Algoma Dist./Dist. d'Algoma	Walleye[1] / Doré[1]		⇦	4	4	4	2			
Fushimi Lake / Lac Fushimi 4950/8354 Stoddart Twp./Canton de Stoddart Cochrane Dist./Dist. de Cochrane	Northern Pike[1] / Brochet[1]				⇦	⇦	⇦	4	4	4
	Walleye[1] / Doré[1]	⇦	⇦	⇦	⇦	⇦	4	4	2	
Gamsby Lake / Lac Gamsby 4931/8711 Thunder Bay Dist./Dist. de Thunder Bay	Walleye[1] / Doré[1]	⇦	⇦	⇦	⇦	⇦	4	4	2	
	Northern Pike[1] / Brochet[1]					⇦	⇦	4	4	4
	Whitefish[1] / Grand corégone[1]					⇦	⇦			
	Yellow Perch[1] / Perchaude[1]	⇦	⇦	⇦						
	White Sucker[1] / Meunier noir[1]		⇦	⇦	⇦	⇦	⇦			
	Redhorse Sucker[1] / Suceur rouge[1]					⇦	⇦			
Ghost (Talon) Lake / Lac Ghost (Talon) 5043/9445 Kenora Dist./Dist. de Kenora	Lake Trout[2] / Truite de lac[2]		⇦	⇦	⇦	4	4	2	2	
	Whitefish[2] / Grand corégone[2]		⇦	⇦	⇦	⇦	⇦			
	White Sucker[1] / Meunier noir[1]	⇦	⇦	⇦	⇦	⇦	⇦			
Gifford Lake / Lac Gifford 5143/8740 Kenora Dist./Dist. de Kenora	Northern Pike[1] / Brochet[1]						⇦	⇦	4	4
Giroux Lake / Lac Giroux 4722/7940 Coleman Twp./Canton de Coleman Timiskaming Dist./Dist. de Timiskaming	Northern Pike[6] / Brochet[6]			⇦	⇦	4	4			
	Walleye[1] / Doré[1]	⇦	⇦	⇦	⇦	4	4	2		
Gong Lake / Lac Gong 4705/8332 Handelman Twp./Canton de Handelman Algoma Dist./Dist. d'Algoma	Brook Trout[1] / Omble de fontaine[1]	⇦	⇦	⇦	⇦	⇦				
	Lake Trout[1] / Truite de lac[1]		⇦	⇦	⇦	4	4	2	2	◆
Gooseneck Lake / Lac Gooseneck 5002/9448 Kenora Dist./Dist. de Kenora	Lake Trout[1] / Truite de lac[1]			⇦	⇦	⇦	4	4	2	2
	Northern Pike[2] / Brochet[2]					4	4	4	2	◆
	Cisco[1] / Cisco[1]	⇦	4							
	Smallmouth Bass[1] / Achigan à petite bouche[1]		⇦	4	4	2	◆			
	White Sucker[1] / Meunier noir[1]	⇦	⇦	⇦	⇦	⇦	⇦			
	Redhorse Sucker[1] / Suceur rouge[1]				⇦	⇦	⇦			
Gorden Lake / Lac Gorden 4625/8350 Plummer & Johnson Twps Cantons de Plummer et de Johnson Algoma Dist./Dist. d'Algoma	Walleye[1] / Doré[1]			4	4	4	2	◆		
	Northern Pike[1] / Brochet[1]					⇦	⇦	4		

⇦ **Women of childbearing age and children under 15 should only consume fish represented by the clear fish symbol-no more than 4 meals per month.**

⇦ **Les femmes en âge de procréer et les enfants de moins de 15 ans ne doivent consommer que les poissons illustrés du symbole du poisson clair et pas plus de quatre fois par mois.**

Fish size in centimetres (inches)
Longueur du poisson en centimètres (pouces)

Location/ Emplacement	Species/ Espèces	15-20 (6-8)	20-25 (8-10)	25-30 (10-12)	30-35 (12-14)	35-45 (14-18)	45-55 (18-22)	55-65 (22-26)	65-75 (26-30)	> 75 (> 30)
Gordon Lake **Lac Gordon** 5028/9455 Kenora Dist./Dist. de Kenora	Walleye[2] Doré[2]				4	4	2	2		
	Whitefish[2] Grand corégone[2]									
	Cisco[1] Cisco[1]									
	Northern Pike[2] Brochet[2]					4	4	4		
Goudreau Lake **Lac Goudreau** 4817/8426 Finan Twp./Canton de Finan Algoma Dist./Dist. d'Algoma	Northern Pike[6] Brochet[6]									
Gough (Birch) Lake **Lac Gough (Birch)** 4618/8158 Gough Twp./Canton de Gough Sudbury Dist./Dist. de Sudbury	Walleye[1] Doré[1]					4	4	2		
	Northern Pike[1] Brochet[1]						4	4	2	
	Lake Trout[2] Truite de lac[2]							4	4	
	Whitefish[1] Grand corégone[1]						4	4		
	Smallmouth Bass[1] Achigan à petite bouche[1]				4	4				
Goulais Lake **Lac Goulais** 4710/8340 Hoffman & Butcher Twps. Cantons de Hoffman et de Butcher Algoma Dist./Dist. d'Algoma	Lake Trout[2] Truite de lac[2]				4	2				
	Brook Trout[2] Omble de fontaine[2]				4					
Gourlay Lake **Lac Gourlay** 4852/8455 Gourlay Twp./Canton de Gourlay Algoma Dist./Dist. d'Algoma	Walleye[1] Doré[1]					4	4			
	Northern Pike[1] Brochet[1]									
Government Lake **Lac Government** 4912/8453 Lessard Twp./Canton de Lessard Algoma Dist./Dist. d'Algoma	Northern Pike[1] Brochet[1]						4	4	4	2
	Walleye[1] Doré[1]									

Fish size in centimetres (inches)
Longueur du poisson en centimètres (pouces)

Location/ Emplacement	Species/ Espèces	15-20 (6-8)	20-25 (8-10)	25-30 (10-12)	30-35 (12-14)	35-45 (14-18)	45-55 (18-22)	55-65 (22-26)	65-75 (26-30)	> 75 (> 30)
Grassy Lake **Lac Grassy** 4748/8114 Kemp Twp./Canton de Kemp Sudbury Dist./Dist. de Sudbury	Walleye[1] Doré[1]		4	4	4	4				
Grassy Narrows Lake **Lac Grassy Narrows** 5009/9359 Kenora Dist./Dist. de Kenora	Northern Pike[1] Brochet[1]				2	2	2			
	Walleye[1] Doré[1]		2	2	2					
	White Sucker[1] Meunier noir[1]					4	2			
	Mooneye[1] Laquaiche argentée[1]		4	4	4					
	Sauger[1] Doré noir[1] Whitefish[1] Grand corégone[1]		2							
	Cisco[1] Cisco[1]									
	Yellow Perch[1] Perchaude[1]	4	4							
Gravel Lake **Lac Gravel** 4921/8222 O'Brien Twp./Canton d'O'Brien Cochrane Dist./Dist. de Cochrane	Walleye[1] Doré[1]				4	4	4	4	2	
Graveyard Lake **Lac Graveyard** east of Opasatika L. est du lac Opasatika 4908/8251 Bourinot Twp./Canton de Bourinot Algoma Dist./Dist. d'Algoma	Northern Pike[1] Brochet[1]						4	4	2	
	Walleye[1] Doré[1]				4	4	2			
Graveyard Lake **Lac Graveyard** 4734/8351 Fitzsimmons Twp. Canton de Fitzsimmons Sudbury Dist./Dist. de Sudbury	Walleye[1] Doré[1]				4	4	2	2		
	Northern Pike[1] Brochet[1]					4	4	4	4	

		15-20 (6-8)	20-25 (8-10)	25-30 (10-12)	30-35 (12-14)	35-45 (14-18)	45-55 (18-22)	55-65 (22-26)	65-75 (26-30)	> 75 (> 30)
Gowan Lake **Lac Gowan** 4845/8604 Thunder Bay Dist /Dist de Thunder Bay	Northern Pike[1] Brochet[1]						4	2		
Gowganda Lake **Lac Gowganda** 4738/8047 Milner Twp./Canton de Milner Timiskaming Dist /Dist de Timiskaming	Walleye[5] Doré[5]					4	4	2		
	Whitefish[5] Grand corégone[5]									
	Northern Pike[5] Brochet[5]						4	4	2	2
	Smallmouth Bass[5] Achigan à petite bouche[5]				4	4				
Grandeur Lake **Lac Grandeur** 4619/8236 Esten Twp /Canton d'Esten Algoma Dist /Dist d'Algoma	Lake Trout[2] Truite de lac[2]					4	4	2		
Granitehill Lake **Lac Granitehill** 4906/8515 Drew Twp /Canton de Drew Algoma Dist /Dist d'Algoma	Walleye[1] Doré[1]						4	4	2	
	Northern Pike[1] Brochet[1]								4	2
	Whitefish[1] Grand corégone[1]									
	Cisco[1] Cisco[1]									
Grant Lake **Lac Grant** 5026/9456 Kenora Dist /Dist de Kenora	Walleye[2] Doré[2]			4	4	4	2	2		
	Northern Pike[2] Brochet[2]					4	4	2		
	White Sucker[1] Meunier noir[1]									
	Cisco[1] Cisco[1]									
Grassy Lake **Lac Grassy** 4840/9242 Rainy River Dist /Dist de Rainy River	Walleye[1] Doré[1]					4	4			
	Northern Pike[1] Brochet[1]							4	4	4

Women of childbearing age and children under 15 should only consume fish represented by the clear fish symbol-no more than 4 meals per month.

		15-20 (6-8)	20-25 (8-10)	25-30 (10-12)	30-35 (12-14)	35-45 (14-18)	45-55 (18-22)	55-65 (22-26)	65-75 (26-30)	> 75 (> 30)
Grays Lake **Lac Grays** 4726/8023 Whitson Twp /Canton de Whitson Timiskaming Dist./Dist. de Timiskaming	Brook Trout[2] Omble de fontaine[2]									
Greenbush Lake **Lac Greenbush** 5056/9005 Thunder Bay Dist./Dist. de Thunder Bay	Northern Pike[1] Brochet[1]						4	4	2	
	Walleye[1] Doré[1]				4	4	2			
Greenmantle Lake **Lac Greenmantle** 5104/8926 Thunder Bay Dist /Dist de Thunder Bay	Northern Pike[1] Brochet[1]							4	4	
Greenwater Lake **Lac Greenwater** 4834/9026 Thunder Bay Dist /Dist de Thunder Bay	Whitefish[1] Grand corégone[1]									
	Cisco[1] Cisco[1]									
	Yellow Perch[1] Perchaude[1]									
	Lake Trout[1] Truite de lac[1]							4	2	
Gremm Lake **Lac Gremm** 5103/8905 Thunder Bay Dist./Dist de Thunder Bay	Walleye[1] Doré[1]					4	4			
	Northern Pike[1] Brochet[1]						4			
Griffin Lake **Lac Griffin** 4855/8223 Griffin Twp./Canton de Griffin Cochrane Dist /Dist de Cochrane	Walleye[1] Doré[1]			4	4	4	2			
Grist Lake **Lac Grist** 5215/9357 Kenora Dist /Dist de Kenora	Walleye[1] Doré[1]		4	2	2					
Groundhog Lake **Lac Groundhog** 4806/8215 Keith Twp./Canton de Keith Sudbury Dist /Dist de Sudbury	Walleye[1] Doré[1]					4	4	2		
	Northern Pike[1] Brochet[1]							4		

Les femmes en âge de procréer et les enfants de moins de 15 ans ne doivent consommer que les poissons illustrés du symbole du poisson clair et pas plus de quatre fois par mois.

Location/ Emplacement	Species/ Espèces	Fish size in centimetres (inches) / Longueur du poisson en centimètres (pouces)								
		15-20 (6-8)	20-25 (8-10)	25-30 (10-12)	30-35 (12-14)	35-45 (14-18)	45-55 (18-22)	55-65 (22-26)	65-75 (26-30)	> 75 (30)
Groundhog River Rivière Groundhog upper reaches near Groundhog Lake cours supérieur de la rivière environs du lac Groundhog 4815/8209 Cochrane Dist./Dist. de Cochrane	Walleye[1] Doré[1]			◁	◁	4	2	2	◀	
	White Sucker[2] Meunier noir[2]					◁	◁	4		
	Longnose Sucker[1] Meunier rouge[1]					◁	4			
Groundhog River Rivière Groundhog above Carmichael Falls en amont de chutes Carmichael 4905/8205 Cochrane Dist./Dist. de Cochrane	Walleye[1] Doré[1]		2	2	2	2	◀	◀		
	White Sucker[2] Meunier noir[2]				4	4	2			
Groundhog River Rivière Groundhog below Carmichael Falls en aval de chutes Carmichael 4915/8205 Cochrane Dist./Dist. de Cochrane	Walleye[1] Doré[1]			4	4	4	2	2		
	White Sucker[2] Meunier noir[2]				◁	◁				
Groundhog River Rivière Groundhog between Whist Falls & Mattagami River entre Whist Falls et la rivière Mattagami 4938/8158 Tucker Twp./Canton de Tucker Cochrane Dist./Dist. de Cochrane	Northern Pike[2] Brochet[2]				◁	4	4	2	2	
	Walleye[2] Doré[2]		◁	◁	4	4	2	2		
	Sturgeon[2] Esturgeon de lac[2]							◁	◁	◁
	White Sucker[1] Meunier noir[1]				◁	◁				
Groundhog River Rivière Groundhog 4943/8158 Clay Twp./Canton de Clay Cochrane Dist./Dist. de Cochrane	Sturgeon[1] Esturgeon de lac[1]									◁
Guernsey Lake Lac Guernsey 5130/9309 Kenora Dist./Dist. de Kenora	Northern Pike[1] Brochet[1]						4	2	2	
	Walleye[1] Doré[1]				4	2	◀	◀		
Guilfoyle Lake Lac Guilfoyle 4945/8221 Guilfoyle Twp./Canton de Guilfoyle Cochrane Dist./Dist. de Cochrane	Walleye[1] Doré[1]			◁	◁	◁	4			
	Northern Pike[1] Brochet[1]					◁	◁	4	4	

Location/ Emplacement	Species/ Espèces	Fish size in centimetres (inches) / Longueur du poisson en centimètres (pouces)								
		15-20 (6-8)	20-25 (8-10)	25-30 (10-12)	30-35 (12-14)	35-45 (14-18)	45-55 (18-22)	55-65 (22-26)	65-75 (26-30)	> 75 (30)
Hanlan Lake Lac Hanlan 4950/8348 Hanlan Twp./Canton de Hanlan Cochrane Dist./Dist. de Cochrane	Walleye[1] Doré[1]			◁	4	4	4	4	2	
	Northern Pike[1] Brochet[1]					◁	4	4	4	4
Hansen Lake Lac Hansen 5056/9443 Kenora Dist./Dist. de Kenora	Walleye[1] Doré[1]					2	◀			
Harricanaw River Rivière Harricanaw Hannah Bay/Baie Hannah 5101/7939 Cochrane Dist./Dist. de Cochrane	Walleye[1] Doré[1]		◁	◁	4	4	2	2	◀	◀
Harris Lake Lac Harris 4935/8050 Cochrane Dist./Dist. de Cochrane	Walleye[1] Doré[1]			4	4	4	2	◀	◀	
	Northern Pike[1] Brochet[1]					◁	4	4	2	2
Hawk Lake Lac Hawk 4804/8434 Esquega Twp./Canton d'Esquega Algoma Dist./Dist. d'Algoma	Walleye[1] Doré[1]		◁	◁	◁	4	4	2		
	Northern Pike[1] Brochet[1]					◁	◁	◁	◁	
Hawley Lake Lac Hawley north of Sutton L./nord du lac Sutton 5430/8439 Kenora Dist./Dist. de Kenora	Lake Trout[2] Truite de lac[2]		◁	◁	◁	◁	◁	4	4	
	Whitefish[2] Grand corégone[2]					◁	◁	◁		
	White Sucker[1] Meunier noir[1]		◁	◁	◁	◁	◁			
	Longnose Sucker[1] Meunier rouge[1]		◁	◁	◁	◁	◁			
Hawley Lakes Lacs Hawley south of Sandy L./sud du lac Sandy 5240/9303 Kenora Dist./Dist. de Kenora	Northern Pike[1] Brochet[1]					4	4	4	2	◀

		15-20 (6-8)	20-25 (8-10)	25-30 (10-12)	30-35 (12-14)	35-45 (14-18)	45-55 (18-22)	55-65 (22-26)	65-75 (26-30)	> 75 (30)
Gullrock Lake **Lac Gullrock** 5058/9340 Byshe & Willans Twps Cantons de Byshe et de Willans Kenora Dist /Dist de Kenora	Walleye[1] Doré[1]						4	2		
	Sauger[1] Doré noir[1]					4				
Gun Lake **Lac Gun** 4957/9439 Kenora Dist /Dist. de Kenora	Northern Pike[1] Brochet[1]						4	4	2	2
	White Sucker[1] Meunier noir[1]						4			
	Walleye[1] Doré[1]					4	4	2		
	Cisco[1] Cisco[1]									
	Yellow Perch[1] Perchaude[1]									
	Sauger[1] Doré noir[1]			4	4					
	Mooneye[1] Laquaiche argentée[1]									
Gurney Lake **Lac Gurney** 4935/8210 Torrance & Gurney Twps Cantons de Torrance et de Gurney Cochrane Dist /Dist de Cochrane	Walleye[1] Doré[1]				4	4	2	2		
	Northern Pike[1] Brochet[1]						4	4	4	2
Halliday Lake **Lac Halliday** 4753/8112 Sothman & Halliday Twps Cantons de Sothman et de Halliday Sudbury Dist /Dist de Sudbury	Walleye[1] Doré[1]						4	4		
	Northern Pike[1] Brochet[1]									
Hammer Lake **Lac Hammer** 4824/8506 Alanen Twp./Canton d'Alanen Algoma Dist /Dist d'Algoma	Walleye[1] Doré[1]							4	4	
Hampton Lake **Lac Hampton** 5217/9334 Kenora Dist /Dist de Kenora	Northern Pike[1] Brochet[1]					4	4	4		

Women of childbearing age and children under 15 should only consume fish represented by the clear fish symbol-no more than 4 meals per month.

		15-20 (6-8)	20-25 (8-10)	25-30 (10-12)	30-35 (12-14)	35-45 (14-18)	45-55 (18-22)	55-65 (22-26)	65-75 (26-30)	> 75 (30)
Hays Lake **Lac Hays** 4848/8711 Priske Twp /Canton de Priske Thunder Bay Dist./Dist. de Thunder Bay	Northern Pike[1] Brochet[1]					4	4	4	2	
Hayward Lake **Lac Hayward** 4834/8558 Thunder Bay Dist /Dist de Thunder Bay	Walleye[1] Doré[1]					4	2			
	Northern Pike[1] Brochet[1]						4	4	4	4
Hazelwood Lake **Lac Hazelwood** 4835/8919 Gorham Twp./Canton de Gorham Thunder Bay Dist /Dist de Thunder Bay	Walleye[2] Doré[2]					4	4	2		
Hazen Lake **Lac Hazen** 4753/8137 Hazen Twp./Canton de Hazen Sudbury Dist./Dist de Sudbury	Northern Pike[1] Brochet[1]						4	4	4	
	Walleye[1] Doré[1]				4	4				
Helen Lake **Lac Helen** 4606/8133 Manitoulin Dist /Dist de Manitoulin	Lake Trout[2] Truite de lac[2]									
	Smallmouth Bass[1] Achigan à petite bouche[1]				4	2				
Helen Lake **Lac Helen** 4905/8815 Thunder Bay Dist./Dist de Thunder Bay	Yellow Perch[2] Perchaude[2]				4					
	White Sucker[2] Meunier noir[2]									
	Lake Trout[2,7] Truite de lac[2,7]									
	Whitefish[2,7] Grand corégone[2,7]							4		
	Northern Pike[2] Brochet[2]								4	
	Walleye[2] Doré[2]					4	4	4	4	
Heron (Upper Cranberry) Lake **Lac Heron (Upper Cranberry)** 4617/8256 Mack Twp /Canton de Mack Algoma Dist /Dist d'Algoma	Northern Pike[1] Brochet[1]					4	4	2	2	2
	Walleye[1] Doré[1]					4	2			

Les femmes en âge de procréer et les enfants de moins de 15 ans ne doivent consommer que les poissons illustrés du symbole du poisson clair et pas plus de quatre fois par mois.

Fish size in centimetres (inches)
Longueur du poisson en centimètres (pouces)

Location/ Emplacement	Species/ Espèces	15-20 (6-8)	20-25 (8-10)	25-30 (10-12)	30-35 (12-14)	35-45 (14-18)	45-55 (18-22)	55-65 (22-26)	65-75 (26-30)	> 75 (> 30)
Heron Lake **Lac Heron** 4856/9240 Rainy River Dist /Dist. de Rainy River	Northern Pike[1] Brochet[1]					4	4	2	2	
Herrick Lake **Lac Herrick** 4835/8556 Thunder Bay Dist /Dist. de Thunder Bay	White Sucker[1] Meunier noir[1]							4		
	Whitefish[6] Grand corégone[6]									
	Walleye[6] Doré[6]					4	4	2		
	Northern Pike[6] Brochet[6]					4	4	4		
Hicks Lake **Lac Hicks** 4849/8905 Thunder Bay Dist /Dist. de Thunder Bay	Walleye[1] Doré[1]					4	2			
Hidden Lake **Lac Hidden** 4843/8049 McCart Twp./Canton de McCart Cochrane Dist /Dist. de Cochrane	Yellow Perch[1] Perchaude[1]									
High Lake **Lac High** 4942/9508 Ewart Twp./Canton d'Ewart Kenora Dist /Dist. de Kenora	Lake Trout[6] Truite de lac[6]							4	4	
	Northern Pike[6] Brochet[6]							4	4	
Highbrush Lake **Lac Highbrush** 4745/8333 Caverley Twp./Canton de Caverley Sudbury Dist /Dist. de Sudbury	Northern Pike[1] Brochet[1]						4	4		
	Whitefish[1] Grand corégone[1]									
Hopper Lake **Lac Hopper** 4959/7951 Cochrane Dist /Dist. de Cochrane	Walleye[1] Doré[1]			4	4	4	2			
	White Sucker[1] Meunier noir[1]									
	Whitefish[1] Grand corégone[1]									
	Northern Pike[1] Brochet[1]						4	4	2	

Fish size in centimetres (inches)
Longueur du poisson en centimètres (pouces)

Location/ Emplacement	Species/ Espèces	15-20 (6-8)	20-25 (8-10)	25-30 (10-12)	30-35 (12-14)	35-45 (14-18)	45-55 (18-22)	55-65 (22-26)	65-75 (26-30)	> 75 (> 30)
Icarus Lake **Lac Icarus** 4813/9034 Thunder Bay Dist /Dist. de Thunder Bay	Walleye[1] Doré[1]								4	
	Northern Pike[1] Brochet[1]									
Icy Lake **Lac Icy** 4850/9132 Schwenger Twp./Canton de Schwenger Rainy River Dist /Dist. de Rainy River	Walleye[2] Doré[2]						4	4		
	Northern Pike[2] Brochet[2]							4	4	4
Indian Lake **Lac Indian** south of Biscotasi L /sud du lac Biscotasi 4707/8208 McPhail & Earl Twps Cantons de McPhail et d'Earl Sudbury Dist /Dist. de Sudbury	Northern Pike[1] Brochet[1]						4	4	4	
Indian Lake **Lac Indian** northwest of Smooth Rock Falls nord-ouest de Smooth Rock Falls 4923/8148 Cochrane Dist /Dist. de Cochrane	Northern Pike[1] Brochet[1]						4	4		
	Walleye[1] Doré[1]						4			
Indian Lake **Lac Indian** south of Ball Lake/sud du lac Ball 5014/9405 Kenora Dist /Dist. de Kenora	Walleye[2] Doré[2]		4	2	2	2	2			
	Northern Pike[2] Brochet[2]				4	4	4	2		
	Whitefish[2] Grand corégone[2]									
	White Sucker[1] Meunier noir[1]					4	4	2		
Iron Lake **Lac Iron** 4704/7955 Chambers Twp./Canton de Chambers Nipissing Dist /Dist. de Nipissing	Lake Trout[1] Truite de lac[1]									
Iron Lake **Lac Iron** 4657/8021 Afton Twp./Canton d'Afton Sudbury Dist /Dist. de Sudbury	Lake Trout[1] Truite de lac[1]									
	Splake[1] Truite moulac[1]									

		15-20 (6-8)	20-25 (8-10)	25-30 (10-12)	30-35 (12-14)	35-45 (14-18)	45-55 (18-22)	55-65 (22-26)	65-75 (26-30)	> 75 (30)
Hornblende Lake **Lac Hornblende** 4855/8723 Thunder Bay Dist /Dist. de Thunder Bay	White Sucker[6] Meunier noir[6]	⇦	⇦	⇦	⇦	⇦				
	Lake Trout[6] Truite de lac[6]					⇦	4	2		
Horseshoe Lake **Lac Horseshoe** 5214/9046 Kenora Dist /Dist de Kenora	Walleye[1] Doré[1]		⇦	⇦	⇦	4				
Horwood Lake **Lac Horwood** 4800/8220 Horwood Twp /Canton de Horwood Sudbury Dist /Dist. de Sudbury	Walleye[2] Doré[2]			⇦	4	2	◆	◆		
	Northern Pike[1] Brochet[1]				⇦	⇦	4	2	◆	
	White Sucker[1] Meunier noir[1]					⇦	4			
Howard Lake **Lac Howard** 4814/7949 Arnold Twp /Canton d'Arnold Timiskaming Dist /Dist de Timiskaming	Northern Pike[2] Brochet[2]					4	4	4	4	
	Walleye[2] Doré[2]				4	4	4			
Howells Lake **Lac Howells** 4957/8159 Howells Twp./Canton de Howells Cochrane Dist /Dist. de Cochrane	Walleye[1] Doré[1]				4	4	4	4	4	
Hubert Lake **Lac Hubert** 4719/8427 Larson Twp /Canton de Larson Algoma Dist./Dist d'Algoma	Brook Trout[1] Omble de fontaine	⇦	⇦	⇦	⇦	4	◆			
	Lake Trout[1] Truite de lac[1]		⇦	⇦	⇦	⇦	⇦	⇦		
Hutchison Lake **Lac Hutchison** 4947/8657 Fulford & McQueston Twps Cantons de Fulford et de McQueston Thunder Bay Dist /Dist. de Thunder Bay	Walleye[1] Doré[1]			⇦	4	4	4	2	◆	
	Northern Pike[1] Brochet[1]					4	4	4	4	2
	Whitefish[1] Grand corégone[1]			⇦	⇦	⇦	⇦			
	Cisco[1] Cisco[1]		⇦	⇦						
	Yellow Perch[1] Perchaude[1]	⇦	⇦							
	White Sucker[1] Meunier noir[1]				⇦	⇦	⇦	4		

⇦ **Women of childbearing age and children under 15 should only consume fish represented by the clear fish symbol-no more than 4 meals per month.**

		15-20 (6-8)	20-25 (8-10)	25-30 (10-12)	30-35 (12-14)	35-45 (14-18)	45-55 (18-22)	55-65 (22-26)	65-75 (26-30)	> 75 (30)
Iron Range Lake **Lac Iron Range** 4811/9020 Thunder Bay Dist /Dist de Thunder Bay	Walleye[1] Doré[1]	⇦	⇦	⇦	⇦	⇦	⇦	4	4	
	Yellow Perch[1] Perchaude[1]	⇦	⇦	⇦						
Irwin Lake **Lac Irwin** 5134/9503 Kenora Dist /Dist de Kenora	Northern Pike[1] Brochet[1]						4	4	2	◆
	Walleye[1] Doré[1]					2	2	2		
Island Lake **Lac Island** 4833/8052 German Twp /Canton de German Cochrane Dist./Dist de Cochrane	Smallmouth Bass[1] Achigan à petite bouche[1]	⇦	⇦	⇦	⇦					
Island Lake **Lac Island** 4948/9420 Haycock Twp /Canton de Haycock Kenora Dist /Dist de Kenora	Walleye[2] Doré[2]				⇦	⇦	4	2		
	White Sucker[2] Meunier noir[2]			⇦	⇦	⇦	⇦	4		
	Yellow Perch[2] Perchaude[2]		⇦							
Island (Thistle) Lake **Lac Island (Thistle)** 4640/8001 Thistle Twp./Canton de Thistle Nipissing Dist./Dist de Nipissing	Walleye[1] Doré[1]		⇦	⇦	⇦	4	4	4	◆	
	Northern Pike[1] Brochet[1]						⇦	4	4	
	Cisco[1] Cisco[1]			⇦	⇦	⇦				
Island Dam Lake **Lac Island Dam** 4916/8637 Thunder Bay Dist /Dist de Thunder Bay	Walleye[1] Doré[1]			4	4	2	◆			
Islington Lake **Lac Islington** 4909/8639 Thunder Bay Dist /Dist de Thunder Bay	Walleye[1] Doré[1]	4	4	4	4	2	◆	◆	◆	◆
	Northern Pike[1] Brochet[1]		⇦	⇦	4	4	4	4	2	2
Ivanhoe Lake **Lac Ivanhoe** 4806/8235 Sudbury Dist /Dist de Sudbury	Walleye[1] Doré[1]	⇦	⇦	⇦	⇦	4	4	2	◆	◆
	Northern Pike[1] Brochet[1]					⇦	4	4	4	◆
Continued next page *Suite page suivante*	Yellow Perch[1] Perchaude[1]	⇦	⇦	⇦	4					

⇦ **Les femmes en âge de procréer et les enfants de moins de 15 ans ne doivent consommer que les poissons illustrés du symbole du poisson clair et pas plus de quatre fois par mois.**

Location/ Emplacement	Species/ Espèces	Fish size in centimetres (inches) / Longueur du poisson en centimètres (pouces): 15-20 (6-8)	20-25 (8-10)	25-30 (10-12)	30-35 (12-14)	35-45 (14-18)	45-55 (18-22)	55-65 (22-26)	65-75 (26-30)	> 75 > (30)
Ivanhoe Lake **Lac Ivanhoe** *Continued/Suite*	Whitefish[1] Grand corégone[1]									
	White Sucker[1] Meunier noir[1]									
Jackfish Lake **Lac Jackfish** 4856/9338 Rainy River Dist./Dist. de Rainy River	Walleye[1] Doré[1]						4	2		
	Northern Pike[1] Brochet[1]						4	4	4	4
Jackfish Lake **Lac Jackfish** 4850/8657 Syine Twp./Canton de Syine Thunder Bay Dist./Dist. de Thunder Bay	Walleye[2] Doré[2]						4	2		
	Northern Pike[2] Brochet[2]						4	4	2	
	White Sucker[1] Meunier noir[1]									
	Yellow Perch[1] Perchaude[1]	4	4	2	2					
Jean Lake **Lac Jean** 4723/8108 Browning Twp./Canton de Browning Sudbury Dist./Dist. de Sudbury	Northern Pike[1] Brochet[1]					4	4	2		
Jemar Lake **Lac Jemar** 5012/8616 Cochrane Dist./Dist de Cochrane	Northern Pike[1] Brochet[1]							4	4	
	Whitefish[1] Grand corégone[1]									
	Walleye[1] Doré[1]				4	4	4			
Jerry Lake **Lac Jerry** 4722/8039 Gamble & Corley Twps Cantons de Gamble et de Corley Timiskaming Dist./Dist. de Timiskaming	Brook Trout[1] Omble de fontaine[1]									
Joe Lake **Lac Joe** 4905/7933 Adair Twp./Canton d'Adair Cochrane Dist./Dist. de Cochrane	Northern Pike[1] Brochet[1]							4	4	2
	Walleye[1] Doré[1]					4	2	2		

Location/ Emplacement	Species/ Espèces	Fish size in centimetres (inches) / Longueur du poisson en centimètres (pouces): 15-20 (6-8)	20-25 (8-10)	25-30 (10-12)	30-35 (12-14)	35-45 (14-18)	45-55 (18-22)	55-65 (22-26)	65-75 (26-30)	> 75 > (30)
Kaginu Lake **Lac Kaginu** 4906/8547 Gertrude Twp./Canton de Gertrude Thunder Bay Dist./Dist. de Thunder Bay	Walleye[6] Doré[6]							4	4	4
	Yellow Perch[6] Perchaude[6]									
	White Sucker[6] Meunier noir[6]									
	Northern Pike[1] Brochet[1]									
Kakagi Lake **Lac Kakagi** 4913/9352 Kenora Dist./Dist. de Kenora	Lake Trout[1] Truite de lac[1]									
Kakakise Lake **Lac Kakakise** 4604/8120 Killarney Twp./Canton de Killarney Manitoulin Dist./Dist. de Manitoulin	Smallmouth Bass[2] Achigan à petite bouche[2]					4				
Kam River **Rivière Kam** Hwy.61/Autoroute 61 4821/8919 Neebing Twp./Canton de Neebing Thunder Bay Dist./Dist. de Thunder Bay	Walleye[4] Doré[4]				4	4	4	4		
	White Sucker[7,8,9] Meunier noir[7,8,9]									
Kam River **Rivière Kam** downstream of CP Forest Products en aval de CP Forest Products 4721/8918 Thunder Bay Dist./Dist. de Thunder Bay	Walleye[8] Doré[8]						4	4		
	White Sucker[8] Meunier noir[8]									
Kam River **Rivière Kam** Turning Basin upstream to McKellar R. en amont du bassin de virage à la rivière McKellar 4824/8919 Thunder Bay Dist./Dist. de Thunder Bay	White Sucker[8,9] Meunier noir[8,9]							4		
Kamiskotia Lake **Lac Kamiskotia** 4834/8138 Robb Twp./Canton de Robb Cochrane Dist./Dist. de Cochrane	Northern Pike[6] Brochet[6]								4	4
	Walleye[6] Doré[6]									
	White Sucker[6] Meunier noir[6]									

		15-20 (6-8)	20-25 (8-10)	25-30 (10-12)	30-35 (12-14)	35-45 (14-18)	45-55 (18-22)	55-65 (22-26)	65-75 (26-30)	> 75 (30)
Johnnie Lake **Lac Johnnie** 4607/8114 Carlyle Twp./Canton de Carlyle Manitoulin Dist./Dist. de Manitoulin	Lake Trout[2] Truite de lac[2]					◁	◁	◁	◁	◁
	Smallmouth Bass[2] Achigan à petite bouche[2]			◁	◁	◁				
Jojo Lake **Lac Jojo** 5017/8853 Thunder Bay Dist./Dist. de Thunder Bay	Cisco[1] Cisco[1]		◁	◁	4					
	Northern Pike[1] Brochet[1]					◁	4	4	4	4
Jowsey Lake **Lac Jowsey** 4822/8144 Carscallen & Whitesides Twps. Cantons de Carscallen et de Whitesides Cochrane Dist./Dist. de Cochrane	Yellow Perch[1] Perchaude[1]		◁	◁						
	Walleye[1] Doré[1]				◁	4	2			
	Northern Pike[1] Brochet[1]					◁	◁	◁		
Jumping Cariboo Lake **Lac Jumping Cariboo** 4653/7949 Olive & Law Twps./Cantons d'Olive et de Law Nipissing Dist./Dist. de Nipissing	Walleye[1] Doré[1]			◁	◁	◁	◁	4	4	
Kabenung Lake **Lac Kabenung** 4816/8500 Algoma Dist./Dist. d'Algoma	Walleye[1] Doré[1]		◁	◁	4	4	2			
Kabinakagami Lake **Lac Kabinakagami** 4854/8425 Algoma Dist./Dist. d'Algoma	Walleye[1] Doré[1]	◁	◁	4	4	4	2	◆		
	Northern Pike[1] Brochet[1]					◁	4	4	4	4
Kagawong Lake **Lac Kagawong** 4549/8218 Billings, Campbell & Allan Twps. Cantons de Billings, de Campbell et d'Allan Manitoulin Dist./Dist. de Manitoulin	Yellow Perch[2] Perchaude[2]	◁	◁	◁						
	Smallmouth Bass[2] Achigan à petite bouche[2]		◁	◁	◁	◁				
Kagianagami Lake **Lac Kagianagami** 5057/8750 Thunder Bay Dist./Dist. de Thunder Bay	Walleye[1] Doré[1]					4	4	4		
	Northern Pike[1] Brochet[1]				◁	◁	◁	◁	4	4
Kagiano Lake **Lac Kagiano** 4916/8626 Thunder Bay Dist./Dist. de Thunder Bay	Walleye[1] Doré[1]		4	4	4	4	4			
	Northern Pike[1] Brochet[1]				4	4	2	2		

◁ **Women of childbearing age and children under 15 should only consume fish represented by the clear fish symbol-no more than 4 meals per month.**

		15-20 (6-8)	20-25 (8-10)	25-30 (10-12)	30-35 (12-14)	35-45 (14-18)	45-55 (18-22)	55-65 (22-26)	65-75 (26-30)	> 75 (30)
Kamiskotia River **Rivière Kamiskotia** at Kamiskotia Falls aux chutes Kamiskotia 4834/8132 Jamieson Twp./Canton de Jamieson Cochrane Dist./Dist. de Cochrane	Walleye[6] Doré[6]			◁	4	4	4			
	Northern Pike[6] Brochet[6]					◁	4	4	2	
	White Sucker[6] Meunier noir[6]					◁	◁			
Kamiskotia River **Rivière Kamiskotia** at Mattagami River à la rivière Mattagami 4834/8131 Jamieson Twp./Canton de Jamieson Cochrane Dist./Dist. de Cochrane	Walleye[6] Doré[6]			◁	◁	4	4	2		
	Northern Pike[6] Brochet[6]					4	4	4		
	White Sucker[6] Meunier noir[6]					◁	◁			
Kamungishkamo Lake **Lac Kamungishkamo** 5146/9207 Kenora Dist./Dist. de Kenora	Walleye[1] Doré[1]	◁	◁	◁	◁	4	4			
	Northern Pike[1] Brochet[1]						4	4	4	
Kaneki Lake **Lac Kaneki** 4804/8158 Kenogaming & Regan Twps. Cantons de Kenogaming et de Regan Sudbury Dist./Dist. de Sudbury	Walleye[1] Doré[1]			4	4	4				
	Northern Pike[1] Brochet[1]					4	4	2	◆	◆
Kapiskau Lake **Lac Kapiskau** 5210/8518 Kenora Dist./Dist. de Kenora	Northern Pike[1] Brochet[1]		◁	◁	◁	◁	◁	◁	◁	
	Walleye[1] Doré[1]			◁	◁	◁	4	4		
Kapkichi Lake **Lac Kapkichi** 5128/9024 Kenora Dist./Dist. de Kenora	Walleye[1] Doré[1]			◁	◁	◁	4			
	Northern Pike[1] Brochet[1]					◁	◁	◁		
Kapuskasing Lake **Lac Kapuskasing** 4830/8257 Kapuskasing Twp. Canton de Kapuskasing Algoma Dist./Dist. d'Algoma	Walleye[1] Doré[1]		◁	◁	◁	4	4			
	Northern Pike[1] Brochet[1]					4	4	4	4	4
	White Sucker[1] Meunier noir[1]			◁	◁	◁	◁			

◁ **Les femmes en âge de procréer et les enfants de moins de 15 ans ne doivent consommer que les poissons illustrés du symbole du poisson clair et pas plus de quatre fois par mois.**

Location/ Emplacement	Species/ Espèces	15-20 (6-8)	20-25 (8-10)	25-30 (10-12)	30-35 (12-14)	35-45 (14-18)	45-55 (18-22)	55-65 (22-26)	65-75 (26-30)	> 75 (30)
		Fish size in centimetres (inches) Longueur du poisson en centimètres (pouces)								
Kapuskasing River Rivière Kapuskasing at Wanian Falls/à Chutes Woman 4909/8243 Algoma Dist./Dist. d'Algoma	Walleye[1] Doré[1]				4	4				
	Northern Pike[1] Brochet[1]					4	4	4		
	White Sucker[2] Meunier noir[2]					4	4			
	Longnose Sucker[1] Meunier rouge[1]					4	2			
Kapuskasing River Rivière Kapuskasing above Spruce Falls (Kapuskasing) to Big Beaver Falls en amont de Spruce Falls (Kapuskasing) à Big Beaver Falls 4924/8227 Cochrane Dist./Dist. de Cochrane	Walleye[1] Doré[1]		4	4	4	2				
	Northern Pike[1] Brochet[1]					4	4	2		
	Longnose Sucker[2] Meunier rouge[2]					4	4			
Kapuskasing River Rivière Kapuskasing below Spruce Falls (Kapuskasing) to Lost River mouth area en aval de Spruce Falls (Kapuskasing) à l'embouchure de la rivière Lost 4926/8226 Teetzel & O'Brien Twps. Cantons de Teetzel et O'Brien Cochrane Dist./Dist. de Cochrane	Walleye[1] Doré[1]				4	4	2	2		
	Northern Pike[1] Brochet[1]						4	4	4	4
	White Sucker[2] Meunier noir[2]					4	4			
Karchuk Lake Lac Karchuk 4724/8108 Browning Twp./Canton de Browning Sudbury Dist./Dist. de Sudbury	Northern Pike[1] Brochet[1]					4	4	2		
Kasakanta Lake Lac Kasakanta 4727/8109 Ogilvie Twp./Canton d'Ogilvie Sudbury Dist./Dist. de Sudbury	Walleye[1] Doré[1]			4	4					
	Northern Pike[1] Brochet[1]					4	2			
Katodawa Lake Lac Katodawa 4751/8148 Carter & Middleboro Twps. Cantons de Carter et de Middleboro Sudbury Dist./Dist. de Sudbury	Walleye[1] Doré[1]				4	4	4	2	2	
	Northern Pike[1] Brochet[1]									

Location/ Emplacement	Species/ Espèces	15-20 (6-8)	20-25 (8-10)	25-30 (10-12)	30-35 (12-14)	35-45 (14-18)	45-55 (18-22)	55-65 (22-26)	65-75 (26-30)	> 75 (30)
		Fish size in centimetres (inches) Longueur du poisson en centimètres (pouces)								
Kelley Lake Lac Kelly 4627/8104 McKim, Broder & Water Twps. Cantons de McKim, de Broder et de Waters Sudbury Dist./Dist. de Sudbury	Brown Bullhead[2] Barbotte brune[2]									
	Yellow Perch[2] Perchaude[2]									
	White Sucker[2] Meunier noir[2]									
Kemp Lake Lac Kemp 5202/8802 Kenora Dist./Dist. de Kenora	Northern Pike[1] Brochet[1]							4	4	4
Kenetogami Lake Lac Kenetogami 4747/8138 Stetham Twp./Canton de Stetham Sudbury Dist./Dist. de Sudbury	Northern Pike[1] Brochet[1]						4	4	2	
Kennedy Lake Lac Kennedy 5234/9336 Kenora Dist./Dist. de Kenora	Walleye[1] Doré[1]				4	2	2			
Kenogami Lake Lac Kenogami 4806/8014 Grenfell & Eby Twps. Cantons de Grenfell et d'Eby Timiskaming Dist./Dist. de Timiskaming	Walleye[2] Doré[2]					4	4	4	2	
	Northern Pike[2] Brochet[2]									
Kenogami River Rivière Kenogami at Kabinikagami River à la rivière Kabinikagami 5025/8420 Cochrane Dist./Dist. de Cochrane		65-75 (26-30)	75-90 (30-35)	90-100 (35-40)	100-115 (40-45)	115-150 (45-60)				
	Sturgeon[2] Esturgeon de lac[2]	4	4	4	4	2				
Kenogaming Lake Lac Kenogaming 4805/8155 Regan & Kenogaming Twps. Cantons de Regan et de Kenogaming Sudbury Dist./Dist. de Sudbury	Whitefish[2] Grand corégone[2]									
	Northern Pike[1] Brochet[1]					4	4	4	2	
	White Sucker[1] Meunier noir[1]									
	Walleye[1] Doré[1]				4	4	4	2		

		15-20 (6-8)	20-25 (8-10)	25-30 (10-12)	30-35 (12-14)	35-45 (14-18)	45-55 (18-22)	55-65 (22-26)	65-75 (26-30)	> 75 (30)
Kattawagami Lake Lac Kattawagami 4951/8005 Cochrane Dist /Dist de Cochrane	Walleye[1] Doré[1]		4	4	4	4				
	Northern Pike[1] Brochet[1]					4	4	4		
Kawene Lake Lac Kawene 4845/9113 Trottier Twp./Canton de Trottier Rainy River Dist /Dist de Rainy River	Northern Pike[2] Brochet[2]					4	2			
Kawinogans River Rivière Kawinogans 5139/8955 Kenora Dist /Dist de Kenora	Walleye[5] Doré[5]					4				
	Redhorse Sucker[5] Suceur rouge[5]									
	White Sucker[5] Meunier noir[5]									
Kawinogans River Rivière Kawinogans downstream of Kukuku Rapids en aval des rapides Kukuku 5132/9002 Connell Twp /Canton de Connell Kenora Dist /Dist de Kenora	Northern Pike[1] Brochet[1]									
	White Sucker[1] Meunier noir[1]									
Kebskwasheshi Lake Lac Kebskwasheshi 4723/8255 Kelsey & Braithwaite Twps Cantons de Kelsey et de Braithwaite Sudbury Dist /Dist de Sudbury	Walleye[1] Doré[5]					4	2			
Kecil Lake Lac Kecil 4616/8218 Victoria Twp /Canton de Victorie Algoma Dist /Dist d'Algoma	Northern Pike[1] Brochet[1]						4	4	2	2
Keenoa Lake Lac Keenoa 4859/8228 Fenton Twp./Canton de Fenton Cochrane Dist /Dist. de Cochrane	Northern Pike[1] Brochet[1]									
	Walleye[1] Doré[1]						4	2		
Keg Lake Lac Keg 5128/9341 Byshe Twp /Canton de Byshe Kenora Dist /Dist de Kenora	Walleye[6] Doré[6]									
	Northern Pike[6] Brochet[6]									

Women ot childbearing age and children under 15 should only consume fish represented by the clear fish symbol-no more than 4 meals per month.

		15-20 (6-8)	20-25 (8-10)	25-30 (10-12)	30-35 (12-14)	35-45 (14-18)	45-55 (18-22)	55-65 (22-26)	65-75 (26-30)	> 75 (30)
Kenogamisis Lake Lac Kenogamisis 4942/8653 Ashmore Twp /Canton d'Ashmore Thunder Bay Dist./Dist de Thunder Bay	Walleye[6] Doré[6]					4	4			
	Yellow Perch[6] Perchaude[6]									
	Northern Pike[6] Brochet[6]								4	4
	Whitefish[6] Grand corégone[6]									
	White Sucker[6] Meunier noir[6]									
Kenogamisis Lake Lac Kenogamisis western arm/bras ouest Barton's Bay/Baie Barton 4942/8657 Thunder Bay Dist /Dist de Thunder Bay	Yellow Perch[6] Perchaude[6]									
	Whitefish[6] Grand corégone[6]									
	Redhorse Sucker[6] Suceur rouge[6]									
	White Sucker[6] Meunier noir[6]									
	Cisco[6] Cisco[6]									
	Walleye[6] Doré[6]				4	4				
	Northern Pike[6] Brochet[6]							4	4	
Kenogamissi Lake Lac Kenogamissi 4815/8133 Timiskaming Dist./Dist de Timiskaming	Walleye[5] Doré[5]					4	2			
	Northern Pike[5] Brochet[5]						4	4	4	2
	Whitefish[2] Grand corégone[2]									
	White Sucker[6] Meunier noir[6]						4	4		
Kesagami Lake Lac Kesagami 5023/8015 Cochrane Dist /Dist de Cochrane	Walleye[1] Doré[1]					4	2			
	Northern Pike[1] Brochet[1]							4	4	2

Les femmes en âge de procréer et les enfants de moins de 15 ans ne doivent consommer que les poissons illustrés du symbole du poisson clair et pas plus de quatre fois par mois.

Location/ Emplacement	Species/ Espèces	Fish size in centimetres (inches) Longueur du poisson en centimètres (pouces) 15-20 (6-8)	20-25 (8-10)	25-30 (10-12)	30-35 (12-14)	35-45 (14-18)	45-55 (18-22)	55-65 (22-26)	65-75 (26-30)	> 75 (30)
Kesagami River **Rivière Kesagami** Cook's Pond/Bassin de Cook 4957/8018 Cochrane Dist./Dist. de Cochrane	Walleye[1] Doré[1]				4	4	2	2		
Keys Lake **Lac Keys** 5002/9401 Kenora Dist./Dist. de Kenora	Whitefish[1] Grand corégone[1]									
	White Sucker[1] Meunier noir[1]									
	Ling[1] Lotte[1]					4	4			
	Lake Trout[1] Truite de lac[1]						4	4	4	
	Cisco[1] Cisco[1]					4				
Kilburn Lake **Lac Kilburn** 5043/9428 Kenora Dist./Dist. de Kenora	Northern Pike[1] Brochet[1]						4	4	2	
	Walleye[1] Doré[1]				4	4	4	2		
Killala Lake **Lac Killala** 4905/8632 Thunder Bay Dist./Dist. de Thunder Bay	Lake Trout[2] Truite de lac[2]						4	4	4	4
Kilvert Lake **Lac Kilvert** 4942/9402 McMeekin Twp./Canton de McMeekin Kenora Dist./Dist. de Kenora	Lake Trout[2] Truite de lac[2]						4	4		
Kindogan Lake **Lac Kindogan** 4731/8318 Kalen Twp./Canton de Kalen Sudbury Dist./Dist. de Sudbury	Northern Pike[1] Brochet[1]								4	4
Kinloch Lake **Lac Kinloch** 5200/9103 Kenora Dist./Dist. de Kenora	Walleye[1] Doré[1]				4	4	2			
	Northern Pike[2] Brochet[2]						4	4		

Location/ Emplacement	Species/ Espèces	Fish size in centimetres (inches) Longueur du poisson en centimètres (pouces) 15-20 (6-8)	20-25 (8-10)	25-30 (10-12)	30-35 (12-14)	35-45 (14-18)	45-55 (18-22)	55-65 (22-26)	65-75 (26-30)	> 75 (30)
Kukagami Lake **Lac Kukagami** 4644/8033 Kelly & Davis Twps Cantons de Kelly et de Davis Sudbury Dist./Dist. de Sudbury	Lake Trout[1] Truite de lac[1]									
Kwagama Lake **Lac Kwagama** 4727/8435 Greenwood Twp./Canton de Greenwood Algoma Dist./Dist. d'Algoma	Brook Trout[1] Omble de fontaine[1]									
Kwinkwaga Lake **Lac Kwinkwaga** 4848/8520 Flood & Magone Twps. Cantons de Flood et de Magone Thunder Bay & Algoma Dists. Dists. de Thunder Bay et d'Algoma	Lake Trout[1] Truite de lac[1]					4	4	2		
Labitchie Lake **Lac Labitchie** 4659/8214 Durban Twp./Canton de Durban Sudbury Dist./Dist. de Sudbury	Northern Pike[1] Brochet[1]						4	4		
La Cloche Lake **Lac La Cloche** 4610/8204 Harrow Twp./Canton de Harrow Sudbury Dist./Dist. de Sudbury	Walleye[1] Doré[1]				4	4	4	2		
	Northern Pike[1] Brochet[1]						4	4	4	4
Lac La Croix western end/côté ouest 4820/9219 Rainy River Dist./Dist. de Rainy River	Northern Pike[1] Brochet[1]							4	4	
	Walleye[1] Doré[1]							4		
	White Sucker[1] Meunier noir[1]							4		
Lac La Croix eastern end/côté est 4818/9159 Rainy River Dist./Dist. de Rainy River	Northern Pike[1] Brochet[1]						4	4	2	
	Walleye[1] Doré[1]					4	2			

		15-20 (6-8)	20-25 (8-10)	25-30 (10-12)	30-35 (12-14)	35-45 (14-18)	45-55 (18-22)	55-65 (22-26)	65-75 (26-30)	> 75 (30)
Lac Kinogama 4737/8258 Eisenhower Twp./Canton d'Eisenhower Sudbury Dist./Dist. de Sudbury	Northern Pike Brochet[2]					◁	◁	◁	◁	
	Walleye[2] Doré[2]				4	4	4	4		
	Whitefish[2] Grand corégone[2]		◁	◁	◁	◁	◁			
Kirkness Lake **Lac Kirkness** 5132/9356 Kenora Dist./Dist. de Kenora	Northern Pike[1] Brochet[1]					◁	◁	◁	◁	4
	Walleye[1] Doré[1]				◁	◁	4	4		
Kishikas Lake **Lac Kishikas** 5208/9200 Kenora Dist./Dist. de Kenora	Walleye[1] Doré[1]				4	4	4			
	Northern Pike[1] Brochet[1]				◁	◁	◁	◁		
Klotz Lake **Lac Klotz** 4948/8552 Thunder Bay Dist./Dist. de Thunder Bay	Walleye[1] Doré[1]	◁	◁	◁	◁	◁	4	4	4	
	Northern Pike[1] Brochet[1]				◁	◁	◁	◁	4	4
	Whitefish[1] Grand corégone[1]			◁	◁	◁	◁	◁		
	Yellow Perch[1] Perchaude[1]	◁	◁	◁						
	White Sucker[1] Meunier noir[1]	◁	◁	◁	◁	◁	◁	◁		
	Redhorse Sucker[1] Suceur rouge[1]						◁			
Knife Lake **Lac Knife** 4816/8506 Algoma Dist./Dist. d'Algoma	Walleye[1] Doré[1]		◁	4	4	4				
Knight Lake **Lac Knight** 5010/8017 Cochrane Dist./Dist. de Cochrane	Walleye[1] Doré[1]			◁	◁	4				
	Northern Pike[1] Brochet[1]					◁	4	2		
Knob Lake **Lac Knob** 4847/8627 Thunder Bay Dist./Dist. de Thunder Bay	White Sucker[6] Meunier noir[6]		◁	◁	◁	◁				
	Yellow Perch[6] Perchaude[6]	◁	4	4						

◁ **Women of childbearing age and children under 15 should only consume fish represented by the clear fish symbol-no more than 4 meals per month.**

		15-20 (6-8)	20-25 (8-10)	25-30 (10-12)	30-35 (12-14)	35-45 (14-18)	45-55 (18-22)	55-65 (22-26)	65-75 (26-30)	75 (30)
Lac La France 4920/8028 Bragg Twp./Canton de Bragg Cochrane Dist./Dist. de Cochrane	Walleye[1] Doré[1]				4	4				
	Northern Pike[1] Brochet[1]				4	4	4	4	2	2
Lady Evelyn Lake **Lac Lady Evelyn** 4720/8010 Leo, Dane & Medina Twps Cantons de Leo, de Dane et de Medina Timiskaming Dist./Dist. de Timiskaming	Walleye[1] Doré[1]		◁	◁	◁	4	4	2		
Lady Ruth Lake **Lac Lady Ruth** 4753/8048 Doon Twp./Canton de Doon Timiskaming Dist./Dist. de Timiskaming	Yellow Perch[1] Perchaude[1]	◁								
Lang Lake **Lac Lang** southeast of Espanola sud-est d'Espanola 4610/8140 Curtain Twp./Canton de Curtain Sudbury Dist./Dist. de Sudbury	Smallmouth Bass[1] Achigan à petite bouche[1]	◁	◁	◁						
Lang Lake **Lac Lang** north of Spanish/nord de Spanish 4616/8219 Shedden Twp./Canton de Shedden Algoma Dist./Dist. d'Algoma	Northern Pike[1] Brochet[1]							4	2	2
Lang Lake **Lac Lang** northwest of L. St. Joseph nord-ouest du lac St. Joseph 5135/9130 Kenora Dist./Dist. de Kenora	Walleye[1] Doré[1]				4	4	◀			
Larder Lake **Lac Larder** 4805/7938 McGarry Twp./Canton de McGarry Timiskaming Dist./Dist. de Timiskaming	Lake Trout[5] Truite de lac[5]				◁	◁	4	4	4	
	Whitefish[5] Grand corégone[5]			◁	◁	◁	◁	◁		
	Northern Pike[5] Brochet[5]					◁	◁	4	4	4
	Walleye[6] Doré[6]			◁	◁	4	4	2	2	◀
	White Sucker[6] Meunier noir[6]				◁	◁				

◁ **Les femmes en âge de procréer et les enfants de moins de 15 ans ne doivent consommer que les poissons illustrés du symbole du poisson clair et pas plus de quatre fois par mois.**

Location/ Emplacement	Species/ Espèces	15-20 (6-8)	20-25 (8-10)	25-30 (10-12)	30-35 (12-14)	35-45 (14-18)	45-55 (18-22)	55-65 (22-26)	65-75 (26-30)	> 75 > (30)
		Fish size in centimetres (inches) Longueur du poisson en centimètres (pouces)								
Laundrie Lake Lac Laundrie 4707/8052 Howey Twp /Canton de Howey Sudbury Dist /Dist. de Sudbury	Lake Trout[5] Truite de lac[5]							4	2	
Lillabelle Lake Lac Lillabelle 4906/8102 Glackmeyer Twp Canton de Glackmeyer Cochrane Dist /Dist. de Cochrane	Northern Pike[6] Brochet[6]								4	
	Yellow Perch[5] Perchaude[5]									
Limestone Creek Ruisseau Limestone 4903/8807 Corrigal Twp /Canton de Corrigal Thunder Bay Dist /Dist. de Thunder Bay	Rainbow Trout[2,7] Truite arc-en-ciel[2,7]									
Lingman Lake Lac Lingman 5346/9252 Kenora Dist /Dist. de Kenora	Walleye[1] Doré[1]					4	4			
Link Lake Lac Link 4704/7949 Strathy Twp /Canton de Strathy Nipissing Dist /Dist. de Nipissing	White Sucker[6] Meunier noir[6]									
	Yellow Perch[6] Perchaude[6]			4	4					
	Northern Pike[6] Brochet[6]									
Linn Lake Lac Linn 4839/8552 Bomby Twp /Canton de Bomby Thunder Bay Dist /Dist. de Thunder Bay	Northern Pike[1] Brochet[1]									
Lisgar Lake Lac Lisgar 4848/8232 Lisgar Twp /Canton de Lisgar Cochrane Dist /Dist. de Cochrane	Walleye[1] Doré[1]				4	2				
	Northern Pike[1] Brochet[1]					4	4	2		
Little Abitibi Lake Lac Little Abitibi 4924/8033 Sangster Twp /Canton de Sangster Cochrane Dist /Dist. de Cochrane	Northern Pike[1] Brochet[1]					4	4	2		
	Walleye[1] Doré[1]				4	4	4	2		

Location/ Emplacement	Species/ Espèces	15-20 (6-8)	20-25 (8-10)	25-30 (10-12)	30-35 (12-14)	35-45 (14-18)	45-55 (18-22)	55-65 (22-26)	65-75 (26-30)	> 75 > (30)
		Fish size in centimetres (inches) Longueur du poisson en centimètres (pouces)								
Little Joe Lake Lac Little Joe 4950/9350 Tustin Twp /Canton de Tustin Kenora Dist /Dist. de Kenora	Walleye[2] Doré[2]					4	4			
	White Sucker[2] Meunier noir[2]									
Little Kesagami Lake Lac Little Kesagami 4945/8016 Cochrane Dist /Dist. de Cochrane	Walleye[6] Doré[6]						4			
	Northern Pike[6] Brochet[6]								4	4
Little Manitouwadge Lake/Lac Little Manitouwadge 4908/8548 Gertrude Twp /Canton de Gertrude Thunder Bay Dist /Dist. de Thunder Bay	Yellow Perch[1] Perchaude[1]									
	Walleye[1] Doré[1]							4		
	White Sucker[1] Meunier noir[1]									
Little Missinaibi Lake Lac Little Missinaibi 4813/8338 Clifton, Abbey & Chaplin Twps. Cantons de Clifton, d'Abbey et de Chaplin Sudbury Dist./Dist. de Sudbury	Walleye[1] Doré[1]					4	4	4		
	Northern Pike[1] Brochet[1]						4	4	4	
Little Mose Lake Lac Little Mose 4908/8546 Gemmell Twp /Canton de Gemmell Thunder Bay Dist./Dist. de Thunder Bay	White Sucker[1] Meunier noir[1]									
	Walleye[1] Doré[1]									
	Northern Pike[1] Brochet[1]								4	4
Little Sachigo Lake Lac Little Sachigo 5409/9211 Kenora Dist./Dist. de Kenora	Walleye[1] Doré[1]									
Little Serpent Lake Lac Little Serpent 4618/8220 Deagle Twp./Canton de Deagle Algoma Dist./Dist. d'Algoma	Smallmouth Bass[1] Achigan à petite bouche[1]				4	2				

		15-20 (6-8)	20-25 (8-10)	25-30 (10-12)	30-35 (12-14)	35-45 (14-18)	45-55 (18-22)	55-65 (22-26)	65-75 (26-30)	> 75 (30)
	White Sucker[1] / Meunier noir[1]					⊂	⊂			
Little Agawa Lake / Lac Little Agawa 4721/8423 Larson Twp./Canton de Larson, Algoma Dist./Dist. d'Algoma	Brook Trout[1] / Omble de fontaine[1]		⊂	⊂	⊂	⊂	4			
Little Cedar Lake / Lac Little Cedar 4841/8550 Brothers Twp./Canton de Brothers, Thunder Bay Dist./Dist. de Thunder Bay	Walleye[1] / Doré[1]			⊂	⊂	4	4			
	Northern Pike[1] / Brochet[1]			⊂	⊂	⊂	⊂	4	4	2
	Yellow Perch[1] / Perchaude[1]	⊂	⊂	⊂						
Little French River / Rivière Little French I.R.9/Rés. ind. 9 4615/8010 Parry Sound Dist./Dist. de Parry Sound	Northern Pike[1] / Brochet[1]					⊂	⊂	⊂		
	Smallmouth Bass[1] / Achigan à petite bouche[1]		⊂	⊂						
	Rock Bass[1] / Crapet de roche[1]	⊂								
Little Grassy Lake / Lac Little Grassy 4839/9249 Rainy River Dist./Dist. de Rainy River	Walleye[1] / Doré[1]	⊂	⊂	⊂	⊂	⊂	⊂	⊂		
	Northern Pike[1] / Brochet[1]					⊂	⊂	4		
Little Gull Lake / Lac Little Gull 4905/9136 Kenora Dist./Dist. de Kenora	Lake Trout[2] / Truite de lac[2]						⊂	4		
	Whitefish[1] / Grand corégone[1]					⊂	⊂			
	Northern Pike[1] / Brochet[1]							⊂	4	4
	Smallmouth Bass[1] / Achigan à petite bouche[1]					4				
(Lower) Little Jackfish River / Rivière Little Jackfish (tronçon inf.) 5017/8823 Thunder Bay Dist./Dist. de Thunder Bay	Walleye[1] / Doré[1]				⊂	4	4			

⊂ **Women of childbearing age and children under 15 should only consume fish represented by the clear fish symbol-no more than 4 meals per month.**

		15-20 (6-8)	20-25 (8-10)	25-30 (10-12)	30-35 (12-14)	35-45 (14-18)	45-55 (18-22)	55-65 (22-26)	65-75 (26-30)	> 75 (30)
Little Sturge Lake / Lac Little Sturge 4912/8855 Thunder Bay Dist./Dist. de Thunder Bay	Walleye[1] / Doré[1]	⊂	⊂	4	4	2	◄			
	Northern Pike[1] / Brochet[1]					4	4	2	2	
Little Tomiko Lake / Lac Little Tomiko 4633/7927 Stewart Twp./Canton de Stewart, Nipissing Dist./Dist. de Nipissing	Walleye[1] / Doré[1]					4	4	2	2	
	Yellow Perch[1] / Perchaude[1]	⊂	⊂	⊂	4					
Little Trout Lake / Lac Little Trout 4616/8113 Sudbury Dist./Dist. de Sudbury	Smallmouth Bass[1] / Achigan à petite bouche[1]		⊂	⊂	⊂					
	Lake Trout[1] / Truite de lac[1]		⊂	⊂	⊂	⊂	⊂	⊂	⊂	⊂
Little Trout Lake / Lac Little Trout 5104/9317 Kenora Dist./Dist. de Kenora	Walleye[1] / Doré[1]	⊂	⊂	⊂	⊂	⊂	⊂			
	Northern Pike[1] / Brochet[1]						⊂	⊂	⊂	4
Little Turtle Lake / Lac Little Turtle 4847/9240 Rainy River Dist./Dist. de Rainy River	Walleye[4] / Doré[4]	⊂	4	4	4	4	4			
	Northern Pike[1] / Brochet[1]				4	4	4	2	2	◄
	Sauger[1] / Doré noir[1]		4	4	2	◄				
Little Wawa Lake / Lac Little Wawa 4751/8350 Triquet & Peters Twps. Cantons de Triquet et de Peters, Sudbury Dist./Dist. de Sudbury	Northern Pike[1] / Brochet[1]				⊂	⊂	⊂	⊂	⊂	
Lola Lake / Lac Lola 4822/8438 Dunphy & Chenard Twps. Cantons de Dunphy et de Chenard, Algoma Dist./Dist. d'Algoma	Walleye[1] / Doré[1]			⊂	⊂	4	4	2	◄	◄
	Northern Pike[1] / Brochet[1]					⊂	⊂	4	4	2
Long Lake / Lac Long 4930/8650 Abrey, Oakes & Daley Twps. Cantons d'Abrey, d'Oakes et de Daley, Thunder Bay Dist./Dist. de Thunder Bay	Walleye[1] / Doré[1]		⊂	⊂	⊂	4	4	4		
	Northern Pike[1] / Brochet[1]				⊂	⊂	4	4	4	2
	Whitefish[1] / Grand corégone[1]			⊂	⊂	⊂	⊂	⊂		

Continued next page/ Suite page suivante

⊂ **Les femmes en âge de procréer et les enfants de moins de 15 ans ne doivent consommer que les poissons illustrés du symbole du poisson clair et pas plus de quatre fois par mois.**

Location/ Emplacement	Species/ Espèces	Fish size in centimetres (inches) Longueur du poisson en centimètres (pouces) 15-20 (6-8)	20-25 (8-10)	25-30 (10-12)	30-35 (12-14)	35-45 (14-18)	45-55 (18-22)	55-65 (22-26)	65-75 (26-30)	> 75 (30)
Long Lake Lac Long *Continued/Suite*	Redhorse Sucker[1] Suceur rouge[1]					◇	4			
	Yellow Perch[1] Perchaude[1]		◇	◇	◇					
	White Sucker[1] Meunier noir[1]	◇	◇	◇	◇	◇	◇			
	Cisco[1] Cisco[1]				◇	◇				
	Longnose Sucker[1] Meunier rouge[1]					◇	4			
Long Lake Lac Long 4737/8050 Milner Twp./Canton de Milner Timiskaming Dist./Dist. de Timiskaming	Northern Pike[1] Brochet[1]			◇	4	4	4	2		
	Walleye[1] Doré[1]		4	4	4	2	◆	◆	◆	
Long Lake Lac Long (Kushog, Kinogami & Robillard Lakes) (Lacs Kushog, Kinogami et Robillard) 4749/8008 Timiskaming Dist./Dist. de Timiskaming	Northern Pike[1] Brochet[1]					4	4	4	2	
	Walleye[1] Doré[1]		4	4	4	2	◆	◆	◆	
Longlegged Lake Lac Longlegged 5046/9408 Kenora Dist./Dist. de Kenora	Walleye[1] Doré[1]				◇	4	4	◆		
	Northern Pike[1] Brochet[1]					◇	◇	4	4	◆
Longpoint Lake Lac Longpoint 4742/8037 Chown & Lawson Twps. Cantons de Chown et de Lawson Timiskaming Dist./Dist. de Timiskaming	Walleye[1] Doré[1]	◇	◇	◇	◇	◇	4	2	◆	
	Northern Pike[1] Brochet[1]						◇	4	4	4
	Whitefish[1] Grand corégone[1]				◇	◇	◇			
	Cisco[1] Cisco[1]		◇	◇						
Lorrain Lake Lac Lorrain 4706/7937 S. Lorrain Twp./Canton de S. Lorrain Timiskaming Dist./Dist. de Timiskaming	Northern Pike[1] Brochet[1]			◇	◇	◇	◇	4	4	4

Location/ Emplacement	Species/ Espèces	Fish size in centimetres (inches) Longueur du poisson en centimètres (pouces) 15-20 (6-8)	20-25 (8-10)	25-30 (10-12)	30-35 (12-14)	35-45 (14-18)	45-55 (18-22)	55-65 (22-26)	65-75 (26-30)	> 75 (30)
Lower Notch Lake Lac Lower Notch Montreal River/Rivière Montréal 4708/7928 S. Lorrain Twp./Canton de Lorrain-S. Timiskaming Dist./Dist. de Timiskaming	Northern Pike[5] Brochet[5]					4	4	2	◆	
	Walleye[5] Doré[5]	4	4	4	4	4				
Lower Opikinimika Lake/Lac Lower Opikinimika 4731/8120 Miramichi & Asquith Twps. Cantons de Miramichi et d'Asquith Sudbury Dist./Dist. de Sudbury	Northern Pike[1] Brochet[1]					◇	◇	4	4	
	Walleye[1] Doré[1]		◇	◇	◇	◇	4	2		
Lower Oshkegami Lake/Lac Lower Oshkegami 4719/8121 Moffat Twp./Canton de Moffat Sudbury Dist./Dist. de Sudbury	Northern Pike[1] Brochet[1]					◇	◇	4	4	
Lower Tweed Lake Lac Lower Tweed 4932/8016 Tweed & Blakelock Twps. Cantons de Tweed et de Blakelock Cochrane Dist./Dist. de Cochrane	Walleye[6] Doré[6]				◇	4	2			
	Northern Pike[6] Brochet[6]					◇	4	4	2	
Lower Twin Lake Lac Lower Twin 5011/8633 Nakina Twp./Canton de Nakina Thunder Bay Dist./Dist. de Thunder Bay	Walleye[1] Doré[1]		◇	◇	◇	◇	4	4	2	
	Northern Pike[1] Brochet[1]					◇	◇	◇	4	
Low Water Lake Lac Low Water 4711/8142 Baynes Twp./Canton de Baynes Sudbury Dist./Dist. de Sudbury	Northern Pike[1] Brochet[1]					4	4	2	2	
Lulu Lake Lac Lulu 4724/8045 Corley Twp./Canton de Corley Timiskaming Dist./Dist. de Timiskaming	Brook Trout[1] Omble de fontaine[1]	◇	◇	◇	4	4	4			
	Lake Trout[1] Truite de lac[1]			◇	◇	◇	◇	4		
Lyon Lake Lac Lyon 4953/9053 Thunder Bay Dist./Dist. de Thunder Bay	Northern Pike[6] Brochet[6]						◇	◇	◇	◇

		15-20 (6-8)	20-25 (8-10)	25-30 (10-12)	30-35 (12-14)	35-45 (14-18)	45-55 (18-22)	55-65 (22-26)	65-75 (26-30)	> 75 (30)
Louise Lake **Lac Louise** north of Cochrane/nord de Cochrane 4916/8107 Leitch Twp./Canton de Leitch Cochrane Dist./Dist. de Cochrane	Cisco[1] Cisco[1]		◁	◁	◁					
	Northern Pike[1] Brochet[1]				◁	◁	◁	4		
Louise Lake **Lac Louise** west of Hearst/ouest de Hearst 4949/8411 Studholme Twp./Canton de Studholme Cochrane Dist./Dist. de Cochrane	Northern Pike[1] Brochet[1]					4	4	4		
Lount Lake **Lac Lount** 5010/9417 Kenora Dist./Dist. de Kenora	Walleye[1] Doré[1]			4	4	2	2	◀		
	Northern Pike[1] Brochet[1]						4	2	◀	◀
	White Sucker[1] Meunier noir[1]		◁	◁	◁	◁	4			
	Whitefish[1] Grand corégone[1]				◁	◁	◁	◁		
	Sauger[1] Doré noir[1]				◀	◀				
Lower Aitken Lake **Lac Lower Aitken** 4846/8155 Aitken Twp./Canton d'Aitken Algoma Dist./Dist. d'Algoma	Walleye[1] Doré[1]					2	2	◀		
	Northern Pike[1] Brochet[1]					◁	4	4		
Lower Deception Lake **Lac Lower Deception** 4909/8114 Clute Twp./Canton de Clute Cochrane Dist./Dist. de Cochrane	Walleye[1] Doré[1]			◁	◁	4	4	2		
	Northern Pike[1] Brochet[1]					4	4	4		
Lower Detour Lake **Lac Lower Detour** 4957/7937 Cochrane Dist./Dist. de Cochrane	Northern Pike[1] Brochet[1]					◁	4	4	2	◀
	Walleye[1] Doré[1]					2	◀			
Lower Matagamasi Lake **Lac Lower Matagamasi** 4650/8029 McCarthy Twp./Canton de McCarthy Sudbury Dist./Dist. de Sudbury	Smallmouth Bass[2] Achigan à petite bouche[2]			◁	◁					

◁ **Women of childbearing age and children under 15 should only consume fish represented by the clear fish symbol-no more than 4 meals per month.**

		15-20 (6-8)	20-25 (8-10)	25-30 (10-12)	30-35 (12-14)	35-45 (14-18)	45-55 (18-22)	55-65 (22-26)	65-75 (26-30)	> 75 (30)
Macaulay (Fox) Lake **Lac Macaulay (Fox)** 4635/8144 Venturi Twp./Canton de Venturi Sudbury Dist./Dist. de Sudbury	Smallmouth Bass[1] Achigan à petite bouche[1]	◁	◁	◁	◁	◁				
	Lake Trout[1] Truite de lac[1]				◁	◁	4	2		
Macutagon Lake **Lac Macutagon** 4906/8529 Roberta Twp./Canton de Roberta Thunder Bay Dist./Dist. de Thunder Bay	Walleye[1] Doré[1]		◁	4	4	4	4			
	Northern Pike[1] Brochet[1]						4	4	4	4
Madalaine Lake **Lac Madalaine** 4813/9037 Thunder Bay Dist./Dist. de Thunder Bay	Smallmouth Bass[1] Achigan à petite bouche[1]			◁	◁	◁	4			
Madawanson Lake **Lac Madawanson** 4637/8211 Redden & Strain Twps Cantons de Redden et de Strain Algoma Dist./Dist. d'Algoma	Lake Trout[4] Truite de lac[4]			◁	◁	◁	◁	◁		
Madden Lake **Lac Madden** 5156/9249 Kenora Dist./Dist. de Kenora	Walleye[1] Doré[1]			◁	4	4	2	◀		
	Northern Pike[1] Brochet[1]						2	◀		
Maggotte Lake **Lac Maggotte** 5006/8928 Thunder Bay Dist./Dist. de Thunder Bay	Walleye[1] Doré[1]	◁	◁	◁	4	4	2			
	Northern Pike[1] Brochet[1]				◁	4	4	4	2	
Magiss Lake **Lac Magiss** 5259/9140 Kenora Dist./Dist. de Kenora	Whitefish[2] Grand corégone[2]					◁	◁			
	Walleye[2] Doré[2]					◁	◁			
	Northern Pike[2] Brochet[2]						◁	◁	4	4
Magnet Lake **Lac Magnet** 4942/8704 Errington Twp./Canton d'Errington Thunder Bay Dist./Dist. de Thunder Bay	Northern Pike[6] Brochet[6]					4	4	2	2	2
Magpie River **Rivière Magpie** Steephill Falls Reservoir Réservoir de Steephill Falls 4805/8444 Algoma Dist./Dist. d'Algoma	Walleye[1] Doré[1]					◀	◀	◀	◀	
	Northern Pike[1] Brochet[1]					2	2	◀	◀	

◁ **Les femmes en âge de procréer et les enfants de moins de 15 ans ne doivent consommer que les poissons illustrés du symbole du poisson clair et pas plus de quatre fois par mois.**

Fish size in centimetres (inches)
Longueur du poisson en centimètres (pouces)

Location/ Emplacement	Species/ Espèces	15-20 (6-8)	20-25 (8-10)	25-30 (10-12)	30-35 (12-14)	35-45 (14-18)	45-55 (18-22)	55-65 (22-26)	65-75 (26-30)	> 75 (30)
Magpie River **Rivière Magpie** downstream of Steephill Falls Reservoir en aval du Réservoir de Steephill Falls 4804/8444 Algoma Dist./Dist. d'Algoma	Walleye[1] Doré[1]			2	◆	◆	◆	◆		
	Northern Pike[1] Brochet[1]					4	2	◆	◆	◆
	Whitefish[1] Grand corégone[1]			◇	4	2	◆			
	Brook Trout[5] Omble de fontaine[5]		◇	◇	◇	◇	◇			
Makokibatan Lake **Lac Makokibatan** 5117/8720 Kenora & Thunder Bay Dists Dists. de Kenora et de Thunder Bay	Northern Pike[1] Brochet[1]						◇	4	4	4
	Walleye[1] Doré[1]		◇	◇	◇	◇	4	4		
	Whitefish[1] Grand corégone[1]			◇	◇	◇	◇			
	Cisco[1] Cisco[1]	◇	◇	◇						
Makonie Lake **Lac Makonie** 4821/8315 Lloyd Twp./Canton de Lloyd Sudbury Dist./Dist. de Sudbury	Northern Pike[1] Brochet[1]			◇	◇	4	4	2		
	Walleye[1] Doré[1]		◇	◇	4	4				
Mameigwess Lake **Lac Mameigwess** west of Ignace/ouest d'Ignace 4934/9149 Ilsley Twp./Canton d'Ilsley Kenora Dist./Dist. de Kenora	Whitefish[1] Grand corégone[1]			◇	◇	◇	◇			
	Lake Trout[1] Truite de lac[1]			◇	◇	◇	◇	4	4	
	Walleye[1] Doré[1]					◇	◇			
Mameigwess Lake **Lac Mameigwess** north of Lansdowne House nord de Lansdowne House 5235/8750 Kenora Dist./Dist. de Kenora	Walleye[1] Doré[1]					4	4	2		
	Northern Pike[1] Brochet[1]							4	4	
Manitou Lake **Lac Manitou** 4547/8200 Sandfield Twp./Canton de Sandfield Manitoulin Dist./Dist. de Manitoulin	Lake Trout[1] Truite de lac[1]			◇	◇	◇	◇	◇	◇	

Fish size in centimetres (inches)
Longueur du poisson en centimètres (pouces)

Location/ Emplacement	Species/ Espèces	15-20 (6-8)	20-25 (8-10)	25-30 (10-12)	30-35 (12-14)	35-45 (14-18)	45-55 (18-22)	55-65 (22-26)	65-75 (26-30)	> 75 (30)
Marmion Lake **Lac Marmion** 4853/9131 Rainy River Dist./Dist. de Rainy River	Walleye[2] Doré[2]					◇	◇	4		
	Northern Pike[2] Brochet[2]			◇	◇	◇	◇	◇	◇	4
Marne Lake **Lac Marne** 4747/8119 Burrows & Kemp Twps. Cantons de Burrows et de Kemp Sudbury Dist./Dist. de Sudbury	Northern Pike[1] Brochet[1]					◇	◇	4	4	4
Marquette Lake **Lac Marquette** 4712/8144 Marquette Twp./Canton de Marquette Sudbury Dist./Dist. de Sudbury	Northern Pike[1] Brochet[1]			4	4	4	4			
Marshalok Lake **Lac Marshalok** 5022/9335 Kenora Dist./Dist. de Kenora	Whitefish[1] Grand corégone[1]				◇	◇	◇	◇		
	Cisco[1] Cisco[1]		◇	◇	◇	◇				
Marshland Lake **Lac Marshland** 4619/8237 Esten Twp./Canton d'Esten Algoma Dist./Dist. d'Algoma	Brown Bullhead[1] Barbotte brune[1]	◇	◇	4						
Marten Lake **Lac Marten** 4643/7947 Sisk & McLaren Twps. Cantons de Sisk et de McLaren Nipissing Dist./Dist. de Nipissing	Walleye[1] Doré[1]					2	◆			
	Lake Trout[1] Truite de lac[1]			4	4					
Martison Lake **Lac Martison** 5024/8308 Cochrane Dist./Dist. de Cochrane	Northern Pike[1] Brochet[1]						◇	4	4	4
	Walleye[1] Doré[1]					4	2			
Matagamasi Lake **Lac Matagamasi** 4647/8036 Mackelcan & Rathburn Twps. Cantons de Mackelcan et de Rathburn Sudbury Dist./Dist. de Sudbury	Walleye[1] Doré[1]			◇	◇	◇				
	Lake Trout[1] Truite de lac[1]					◇				
	Smallmouth Bass[1] Achigan à petite bouche[1]				◇	◇				

		15-20 (6-8)	20-25 (8-10)	25-30 (10-12)	30-35 (12-14)	35-45 (14-18)	45-55 (18-22)	55-65 (22-26)	65-75 (26-30)	> (30)
Manitou Lake **Lac Manitou** 4651/8017 Clement Twp./Canton de Clement Nipissing Dist./Dist. de Nipissing	Lake Trout[1] Truite de lac[1]			◁	◁	◁	◁	◁	◁	◁
Manitouwadge Lake **Lac Manitouwadge** 4908/8548 Gertrude Twp./Canton de Gertrude Thunder Bay Dist./Dist. de Thunder Bay	Northern Pike[2] Brochet[2]				◁	◁	4	4	4	4
	Walleye[2] Doré[2]			◁	◁	◁	◁	◁	2	
	White Sucker[2] Meunier noir[2]		◁	◁	◁	◁	◁			
Manitowik Lake **Lac Manitowik** 4810/8424 Cowie, Debassige & Bird Twps. Cantons de Cowie, de Debassige et de Bird Algoma Dist./Dist. d'Algoma	Walleye[1] Doré[1]	◁	◁	4	4	4	2	2		
	Lake Trout[1] Truite de lac[1]							4	2	2
Maple Lake **Lac Maple** 4610/8155 McKinnon Twp./Canton de McKinnon Sudbury Dist./Dist. de Sudbury	Smallmouth Bass[1] Achigan à petite bouche[1]		◁	4	4	4				
Margaret Lake **Lac Margaret** 4916/8108 Leitch Twp./Canton de Leitch Cochrane Dist./Dist. de Cochrane	Northern Pike[1] Brochet[1]		◁	◁	◁	◁	4	2		
Margot Lake **Lac Margot** 5228/9316 Kenora Dist./Dist. de Kenora	Northern Pike[1] Brochet[1]					◁	4	4	4	4
	Walleye[1] Doré[1]					4	4			
Margueratt Lake **Lac Margueratt** 4737/8052 Milner Twp./Canton de Milner Timiskaming Dist./Dist. de Timiskaming	Yellow Perch[1] Perchaude[1]	◁	4	4						
Marina Lake **Lac Marina** 4724/8040 Corley Twp./Canton de Corley Timiskaming Dist./Dist. de Timiskaming	Brook Trout[1] Omble de fontaine[1]	◁	◁	◁	◁	4				

◁ **Women of childbearing age and children under 15 should only consume fish represented by the clear fish symbol-no more than 4 meals per month.**

		15-20 (6-8)	20-25 (8-10)	25-30 (10-12)	30-35 (12-14)	35-45 (14-18)	45-55 (18-22)	55-65 (22-26)	65-75 (26-30)	> (30)
Matchett Lake **Lac Matchett** 5213/9323 Kenora Dist./Dist. de Kenora	Walleye[1] Doré[1]			◁	4	4	4			
	Northern Pike[1] Brochet[1]					4	4	4	2	◆
Mather Lake **Lac Mather** 5050/9500 Kenora Dist./Dist. de Kenora	Northern Pike[1] Brochet[1]					4	4	4	4	4
Matinenda Lake **Lac Matinenda** 4622/8257 Juillette, Timmermans Scarfe & Mack Twps. Cantons de Juillette, de Timmermans, de Scarfe et de Mack Algoma Dist./Dist. d'Algoma	Lake Trout[1] Truite de lac[1]	◁	◁	◁	◁	◁	◁	4	4	
	Smallmouth Bass[1] Achigan à petite bouche[1]	◁	◁	◁	◁	4				
	Northern Pike[1] Brochet[1]		◁	◁	◁	◁	◁	4	4	2
Mattagami Lake **Lac Mattagami** 4752/8135 Sudbury Dist./Dist. de Sudbury	Walleye[1] Doré[1]			4	4	2	◆	◆	◆	
	Northern Pike[1] Brochet[1]				◁	◁	4	2	◆	
	Whitefish[1] Grand corégone[1]				◁	4				
Mattagami River **Rivière Mattagami** below Sandy Falls en aval de chutes Sandy Timmins 4831/8127 Mountjoy Twp./Canton de Mountjoy Cochrane Dist./Dist. de Cochrane	Walleye[6] Doré[6]			◁	◁	4	2			
	Northern Pike[6] Brochet[6]					◁	4	4	4	
	White Sucker[5] Meunier noir[5]				◁	◁	◁	4		
	Longnose Sucker[1] Meunier rouge[1]				◁	◁	4			
Mattagami River **Rivière Mattagami** downstream of Sturgeon Falls en aval de Sturgeon Falls 4849/8129 Mahaffy Twp./Canton de Mahaffy Cochrane Dist./Dist. de Cochrane	Walleye[6] Doré[6]	◁	◁	◁	◁	◁	◁			
	Northern Pike[6] Brochet[6]						◁	4		
	White Sucker[6] Meunier noir[6]					◁	4			
	Redhorse Sucker[6] Suceur rouge[6]						4			

◁ **Les femmes en âge de procréer et les enfants de moins de 15 ans ne doivent consommer que les poissons illustrés du symbole du poisson clair et pas plus de quatre fois par mois.**

Fish size in centimetres (inches)
Longueur du poisson en centimètres (pouces)

Location/ Emplacement	Species/ Espèces	15-20 (6-8)	20-25 (8-10)	25-30 (10-12)	30-35 (12-14)	35-45 (14-18)	45-55 (18-22)	55-65 (22-26)	65-75 (26-30)	> 75 (30)
Mattagami River Rivière Mattagami Loon Rapids/Rapides Loon 4905/8134 Bradburn Twp /Canton de Bradburn Cochrane Dist /Dist de Cochrane	Walleye[1] Doré[1]			⇦	⇦	4	4			
Mattagami River Rivière Mattagami upstream of Malette Mill en amont de Malette Mill Smooth Rock Falls 4915/8138 Kendry Twp./Canton de Kendry Cochrane Dist /Dist de Cochrane	Walleye[8] Doré[8]		⇦	⇦	4	4	2			
	White Sucker[8] Meunier noir[8]		⇦	⇦	⇦	⇦	4			
Mattagami River Rivière Mattagami between Smooth Rock Falls & Island Falls entre les chutes Smooth Rock et les chutes Island 4912/8138 Kendry Twp./Canton de Kendry Cochrane Dist /Dist de Cochrane	Walleye[7,8] Doré[7,8]	⇦	⇦	⇦	⇦	⇦	4	4	4	
	White Sucker[7,8] Meunier noir[7,8]					⇦	⇦	⇦		
	Longnose Sucker[1] Meunier rouge[1]				⇦	⇦				
	Sturgeon[4,7] Esturgeon de lac[4,7]					⇦	⇦	⇦	⇦	⇦
Mattagami River Rivière Mattagami between Cypress Falls & Smooth Rock Falls entre les chutes Cypress et les chutes Smooth Rock 4929/8146 Cochrane Dist /Dist. de Cochrane	Walleye[1] Doré[1]	⇦	⇦	⇦	⇦	4	2	◆	◆	
	Northern Pike[1] Brochet[1]				⇦	⇦	4	4	4	
	Longnose Sucker[2] Meunier rouge[2]		⇦	⇦	⇦	⇦	4			
Mattagami River Rivière Mattagami at Groundhog River à la rivère Groundhog 4943/8158 Clay Twp /Canton de Clay Cochrane Dist /Dist de Cochrane	Sturgeon[1] Esturgeon de lac[1]						⇦	⇦	⇦	⇦
	Northern Pike[1] Brochet[1]					⇦	4	4		
	Walleye[1] Doré[1]				4	4	2	2		
	White Sucker[2] Meunier noir[2]				⇦	⇦	4			

Fish size in centimetres (inches)
Longueur du poisson en centimètres (pouces)

Location/ Emplacement	Species/ Espèces	15-20 (6-8)	20-25 (8-10)	25-30 (10-12)	30-35 (12-14)	35-45 (14-18)	45-55 (18-22)	55-65 (22-26)	65-75 (26-30)	> 75 (30)
Max Lake Lac Max 4909/8923 Thunder Bay Dist /Dist. de Thunder Bay	White Sucker[1] Meunier noir[1]		⇦	⇦	⇦	⇦	⇦			
	Northern Pike[1] Brochet[1]				⇦	⇦	4	4	4	
Maxwell Lake Lac Maxwell 4933/8211 Gurney Twp./Canton de Gurney Cochrane Dist./Dist de Cochrane	Northern Pike[1] Brochet[1]				⇦	⇦	4	4	4	
Maynard Lake Lac Maynard 5022/9354 Kenora Dist./Dist. de Kenora	Walleye[2] Doré[2]	⇦	⇦	⇦	⇦	⇦	⇦	4		
	Northern Pike[2] Brochet[2]				⇦	⇦	⇦	4	4	4
	Sauger[1] Doré noir[1]			4	4					
	Whitefish[2] Grand corégone[2]		⇦	⇦	⇦	⇦	⇦	⇦		
	Ling[1] Lotte[1]			⇦	⇦	⇦	⇦	4	4	
	White Sucker[1] Meunier noir[1]	⇦	⇦	⇦	⇦	⇦	⇦			
McCarroll Lake Lac McCarroll 4626/8356 Meredith & Aberdeen Additional Twps Cantons de Meredith et d'Aberdeen Additional Algoma Dist./Dist. d'Algoma	Lake Trout[1] Truite de lac[1]			⇦	⇦	⇦	4	4	2	
McCarthy Lake Lac McCarthy 4619/8228 Proctor Twp /Canton de Proctor Algoma Dist./Dist d'Algoma	Walleye[2] Doré[2]						2	◆	◆	◆
McConnell Lake Lac McConnell 4644/7921 McAuslan Twp./Canton de McAuslan Nipissing Dist./Dist de Nipissing	Lake Trout[4] Truite de lac[4]				⇦	⇦	⇦	⇦		

		15-20 (6-8)	20-25 (8-10)	25-30 (10-12)	30-35 (12-14)	35-45 (14-18)	45-55 (18-22)	55-65 (22-26)	65-75 (26-30)	> 75 (30)
Mattagami River **Rivière Mattagami** between Shore Rapids & Cypress Falls entre les rapides Shore et les chutes Cypress 4946/8158 Clay & Tucker Twps Cantons de Clay et de Tucker Cochrane Dist./Dist. de Cochrane	Northern Pike[1] Brochet[1]					🐟	4	4	4	4
	Walleye[2,7] Doré[2,7]	🐟	🐟	4	4	4	2			
	Sturgeon[2,7] Esturgeon de lac[2,7]						🐟	🐟	🐟	🐟
Mattagami River **Rivière Mattagami** Little Long Generating Station Centrale électrique Little Long 5000/8210 Cochrane Dist./Dist. de Cochrane	Walleye[6] Doré[6]			4	4	2	2	▬	▬	
	Northern Pike[6] Brochet[6]				🐟	4	4	4	2	▬
Mattagami River **Rivière Mattagami** Harmon Generating Station Centrale électrique Harmon 5006/8212 Cochrane Dist./Dist. de Cochrane	Walleye[6] Doré[6]			4	4	2	▬	▬		
Mattagami River **Rivière Mattagami** Kipling Generating Station Centrale électrique Kipling 5008/8212 Cochrane Dist./Dist. de Cochrane	Walleye[6] Doré[6]				4	4				
		45-55 (18-22)	55-65 (22-26)	65-75 (26-30)	75-90 (30-35)	90-100 (35-40)	100-115 (40-45)	115-150 (45-60)		
	Sturgeon[1] Esturgeon de lac[1]		4	4	2	▬				
Mattagami River **Rivière Mattagami** Adam Creek area environs d'Adam Creek 5020/8201 Cochrane Dist./Dist. de Cochrane	Walleye[1] Doré[1]				🐟	4	4	2	2	▬
	Longnose Sucker[1] Meunier rouge[1]					🐟	🐟			
Mattice Lake **Lac Mattice** 5014/8907 Thunder Bay Dist./Dist. de Thunder Bay	Northern Pike[1] Brochet[1]				🐟	🐟	🐟	4	4	4
Mawn Lake **Lac Mawn** 4908/8914 Thunder Bay Dist./Dist. de Thunder Bay	Whitefish[1] Grand corégone[1]	🐟	🐟	🐟	🐟					
	Yellow Perch[1] Perchaude[1]	🐟	🐟	4	2					
	White Sucker[1] Meunier noir[1]	🐟	🐟	🐟	🐟	🐟				

🐟 **Women of childbearing age and children under 15 should only consume fish represented by the clear fish symbol-no more than 4 meals per month.**

		15-20 (6-8)	20-25 (8-10)	25-30 (10-12)	30-35 (12-14)	35-45 (14-18)	45-55 (18-22)	55-65 (22-26)	65-75 (26-30)	> 75 (30)
McCulloch Lake **Lac McCulloch** 4720/8042 Corley Twp./Canton de Corley Timiskaming Dist. Dist. de Timiskaming	Lake Trout[1] Truite de lac[1]	🐟	🐟	🐟						
	Whitefish[1] Grand corégone[1]			🐟	🐟	🐟				
McIntosh Lake **Lac McIntosh** 4838/8052 German & Dundonald Twps. Cantons de German et de Dundonald Cochrane Dist./Dist. de Cochrane	Northern Pike[1] Brochet[1]					4	4	4	2	
McKay Lake **Lac McKay** 4937/8625 Thunder Bay Dist./Dist. de Thunder Bay	Lake Trout[1] Truite de lac[1]				🐟	🐟	🐟	4	4	4
	Whitefish[2] Grand corégone[2]					🐟	🐟			
	Walleye[2] Doré[2]		🐟	🐟	🐟	🐟	4	4	2	
	Northern Pike[1] Brochet[1]					🐟	🐟	🐟	🐟	
McKellar Lake **Lac McKellar** 4531/7956 McKellar Twp./Canton de McKellar Parry Sound Dist./Dist. de Parry Sound	Walleye[1] Doré[1]				🐟	🐟	🐟	4	4	
	Northern Pike[1] Brochet[1]						🐟	🐟	4	4
McLeister Lake **Lac McLeister** 5003/8254 Cochrane Dist./Dist. de Cochrane	Walleye[1] Doré[1]					🐟	🐟	4		
Meandering Lake **Lac Meandering** 5007/9354 Kenora Dist./Dist. de Kenora	Northern Pike[1] Brochet[1]					4	4	2	2	▬
	Walleye[1] Doré[1]					4	2	▬	▬	
	White Sucker[1] Meunier noir[1]						🐟	🐟		
Meggisi Lake **Lac Meggisi** 4917/9236 Kenora Dist./Dist. de Kenora	Lake Trout[4] Truite de lac[4]					4	4			

🐟 **Les femmes en âge de procréer et les enfants de moins de 15 ans ne doivent consommer que les poissons illustrés du symbole du poisson clair et pas plus de quatre fois par mois.**

Location/ Emplacement	Species/ Espèces	Fish size in centimetres (inches) Longueur du poisson en centimètres (pouces) 15-20 (6-8)	20-25 (8-10)	25-30 (10-12)	30-35 (12-14)	35-45 (14-18)	45-55 (18-22)	55-65 (22-26)	65-75 (26-30)	>75 (>30)
Megisan Lake Lac Megisan 4715/8332 Carton & Ewan Twps Cantons de Carton et d'Ewan Sudbury & Algoma Dists. Dists. de Sudbury et d'Algoma	Lake Trout[2] Truite de lac[2]					4	4	4		
Melchett Lake Lac Melchett 5042/8702 Thunder Bay Dist./Dist. de Thunder Bay	Walleye[1] Doré[1]				4	4	2			
	Northern Pike[1] Brochet[1]							4	4	
Melick Lake Lac Melick 4457/8103 Montrose Twp./Canton de Montrose Timiskaming Dist./Dist. de Timiskaming	Yellow Perch[1] Perchaude[1]									
Menako Lake Lac Menako 5205/9011 Kenora Dist./Dist. de Kenora	Walleye[1] Doré[1]					4	4			
	Northern Pike[1] Brochet[1]						4	4	2	
Mercer Lake Lac Mercer 4610/8015 Falconer Twp./Canton de Falconer Nipissing Dist./Dist. de Nipissing	Walleye[1] Doré[1]				4	4	2			
	Northern Pike[1] Brochet[1]						4	4		
Mesomikenda Lake Lac Mesomikenda 4740/8153 Chester Twp./Canton de Chester Sudbury Dist./Dist. de Sudbury	Walleye[1] Doré[1]				4	2				
	Northern Pike[1] Brochet[1]					4	4			
	White Sucker[1] Meunier noir[1]									
Meta Lake Lac Meta 5031/8724 Thunder Bay Dist./Dist. de Thunder Bay	Walleye[1] Doré[1]						4	4		
	Northern Pike[1] Brochet[1]								4	4
	Yellow Perch[1] Perchaude[1]									
	Whitefish[1] Grand corégone[1]									

Location/ Emplacement	Species/ Espèces	Fish size in centimetres (inches) Longueur du poisson en centimètres (pouces) 15-20 (6-8)	20-25 (8-10)	25-30 (10-12)	30-35 (12-14)	35-45 (14-18)	45-55 (18-22)	55-65 (22-26)	65-75 (26-30)	>75 (>30)
Mindemoya Lake Lac Mindemoya 4545/8213 Carnarvon Twp./Canton de Carnarvon Manitoulin Dist./Dist. de Manitoulin	Walleye[1] Doré[1]									
	Yellow Perch[1] Perchaude[1]									
	Whitefish[1] Grand corégone[1]									
	Cisco[1] Cisco[1]									
	White Sucker[1] Meunier noir[1]									
Minisinakwa Lake Lac Minisinakwa 4739/8144 Noble Twp./Canton de Noble Sudbury Dist./Dist. de Sudbury	Cisco[1] Cisco[1]									
	White Sucker[1] Meunier noir[1]							4		
	Northern Pike[1] Brochet[1]						4	4	4	4
	Walleye[1] Doré[1]				4	4	2			
Ministic Lake Lac Ministic southwest of Levack sud-ouest de Levack 4634/8134 Ermatinger & Cascaden Twps. Cantons d'Ermatinger et de Cascaden Sudbury Dist./Dist. de Sudbury	Walleye[1] Doré[1]							4		
	Smallmouth Bass[1] Achigan à petite bouche[1]					4				
	Lake Trout[1] Truite de lac[1]									
Ministik Lake Lac Ministik south of Kesagami L. sud du lac Kesagami 5010/8024 Cochrane Dist./Dist. de Cochrane	Whitefish[1] Grand corégone[1]									
Minnitaki Lake Lac Minnitaki 4958/9200 Kenora Dist./Dist. de Kenora	Walleye[1] Doré[1]						4	2	2	
Misema Lake Lac Misema 4813/7945 Arnold Twp./Canton d'Arnold Timiskaming Dist./Dist. de Timiskaming	Northern Pike[1] Brochet[1]						4	2		
	Walleye[1] Doré[1]				4	4	2			

		15-20 (6-8)	20-25 (8-10)	25-30 (10-12)	30-35 (12-14)	35-45 (14-18)	45-55 (18-22)	55-65 (22-26)	65-75 (26-30)	> 75 (> 30)
	Grand corégone[1]									
	Meunier noir[1]									
Michaud Lake **Lac Michaud** 4649/8114 Tyrone Twp./Canton de Tyrone Sudbury Dist./Dist. de Sudbury	Lake Trout[2] Truite de lac[2]									
Michiwakenda Lake **Lac Michiwakenda** 4738/8113 Churchill Twp./Canton de Churchill Sudbury Dist./Dist. de Sudbury	Walleye[1] Doré[1]					4	4	4		
	Northern Pike[1] Brochet[1]						4	4		
Mijinemungshing Lake/Lac Mijinemungshing 4742/8442 Stone Twp./Canton de Stone Algoma Dist./Dist. d'Algoma	Lake Trout[1] Truite de lac[1]									
Lac des Mille Lacs 4850/9030 Thunder Bay Dist./Dist. de Thunder Bay	Walleye[1] Doré[1]							4	4	
	Northern Pike[1] Brochet[1]									4
	Whitefish[1] Grand corégone[1]									
	Yellow Perch[1] Perchaude[1]									
	White Sucker[2] Meunier noir[2]									
Mills Lake **Lac Mills** 5012/9145 Kenora Dist./Dist. de Kenora	Northern Pike[1] Brochet[1]									4
Miminiska Lake **Lac Miminiska** 5135/8837 Thunder Bay & Kenora Dists. Dists. de Thunder Bay et de Kenora	Walleye[1] Doré[1]				4	4	4	2		
	Northern Pike[1] Brochet[1]						4	4	4	
	Whitefish[1] Grand corégone[1]									
	Cisco[1] Cisco[1]									

Women of childbearing age and children under 15 should only consume fish represented by the clear fish symbol-no more than 4 meals per month.

		15-20 (6-8)	20-25 (8-10)	25-30 (10-12)	30-35 (12-14)	35-45 (14-18)	45-55 (18-22)	55-65 (22-26)	65-75 (26-30)	> 75 (> 30)
Missinaibi Lake **Lac Missinaibi** 4823/8340 Algoma & Sudbury Dists. Dists. d'Algoma et de Sudbury	Walleye[6] Doré[6]					4	4	2		
	Northern Pike[1] Brochet[1]					4	4	4	4	
	Lake Trout[5] Truite de lac[5]						4	4	2	
	Yellow Perch[1] Perchaude[1]									
	Whitefish[1] Grand corégone[1]									
	Ling[1] Lotte[1]			4	4	4	4	4		
	White Sucker[1] Meunier noir[1]									
	Longnose Sucker[1] Meunier rouge[1]									
Missinaibi River (lower) **Rivière Missinaibi (tronçon inf.)** below Thunder House en aval de Thunder House 5005/8311	Walleye[1] Doré[1]				4	4	4	2		
	Redhorse Sucker[1] Suceur rouge[1]					4				
	White Sucker[1] Meunier noir[1]					4				
Missisa Lake **Lac Missisa** 5218/8512 Kenora Dist./Dist. de Kenora	White Sucker[1] Meunier noir[1]									
	Walleye[1] Doré[1]					4	2			
	Whitefish[1] Grand corégone[1]									
	Northern Pike[1] Brochet[1]									4
Missisicabi River **Rivière Missisicabi** at James Bay/à la baie James 5113/7935 Cochrane Dist./Dist. de Cochrane	Walleye[1] Doré[1]					4	4	2	2	
	Northern Pike[1] Brochet[1]						4	4	4	4
Mississagi River **Rivière Mississagi** mouth/embouchure 4610/8301 Algoma Dist./Dist. d'Algoma	Walleye[1] Doré[1]									

Les femmes en âge de procréer et les enfants de moins de 15 ans ne doivent consommer que les poissons illustrés du symbole du poisson clair et pas plus de quatre fois par mois.

Location/ Emplacement	Species/ Espèces	15-20 (6-8)	20-25 (8-10)	25-30 (10-12)	30-35 (12-14)	35-45 (14-18)	45-55 (18-22)	55-65 (22-26)	65-75 (26-30)	> 75 > (30)
		Fish size in centimetres (inches) Longueur du poisson en centimètres (pouces)								
Mississagi River Rivière Mississagi below Red Rock Dam en aval du barrage Red Rock 4618/8317 Gladstone Twp /Canton de Gladstone Algoma Dist /Dist d'Algoma	White Sucker[2] Meunier noir[2]					⇦	⇦			
	Walleye[2] Doré[2]	⇦	⇦	⇦	⇦	⇦				
Mistango Lake Lac Mistango 4907/8027 Freele Twp /Canton de Freele Cochrane Dist /Dist. de Cochrane	Northern Pike[1] Brochet[1]					⇦	4	4	2	
Mistinikon Lake Lac Mistinikon 4754/8045 Baden Twp /Canton de Baden Timiskaming Dist /Dist de Timiskaming	Walleye[1] Doré[1]		⇦	⇦	⇦	4	2	◆	◆	◆
	Northern Pike[1] Brochet[1]				⇦	⇦	⇦			
	Smallmouth Bass[1] Achigan à petite bouche[1]		⇦	⇦	4					
Mojikit Lake Lac Mojikit 5040/8815 Thunder Bay Dist /Dist. de Thunder Bay	Walleye[1] Doré[1]				⇦	4	4	2		
Molson Lake Lac Molson 4840/8553 Bomby Twp /Canton de Bomby Thunder Bay Dist /Dist. de Thunder Bay	Northern Pike[1] Brochet[1]					4	2	◆	◆	
Monmonawson Lake Lac Monmonawson 5142/8930 Kenora Dist /Dist de Kenora	Northern Pike[1] Brochet[1]						⇦	⇦	4	
Montreal River Rivière Montréal at Matachewan/à Matachewan 4756/8039 Cairo Twp /Canton de Cairo Timiskaming Dist /Dist de Timiskaming	Walleye[5] Doré[5]	⇦	⇦	4	4	2	2	◆	◆	
	Northern Pike[6] Brochet[6]					⇦	4	4	2	◆
	Whitefish[6] Grand corégone[6]				⇦	⇦	⇦	⇦		
	Smallmouth Bass[5] Achigan à petite bouche[6]		⇦	⇦	4	4	◆			

Location/ Emplacement	Species/ Espèces	15-20 (6-8)	20-25 (8-10)	25-30 (10-12)	30-35 (12-14)	35-45 (14-18)	45-55 (18-22)	55-65 (22-26)	65-75 (26-30)	> 75 > (30)
		Fish size in centimetres (inches) Longueur du poisson en centimètres (pouces)								
Morris Lake Lac Morris 5145/9120 Kenora Dist./Dist. de Kenora	Northern Pike[1] Brochet[1]				⇦	⇦	4	4	2	◆
	Walleye[1] Doré[1]				4	4	4			
Mose Lake Lac Mose 4909/8545 Gemmell Twp./Canton de Gemmell Thunder Bay Dist /Dist de Thunder Bay	White Sucker[6] Meunier noir[6]	⇦	⇦	⇦	⇦	⇦	⇦			
	Walleye[6] Doré[6]			⇦	⇦	⇦	⇦			
Moseley Lake Lac Moseley 4852/8038 Edwards Twp /Canton d'Edwards Cochrane Dist./Dist de Cochrane	Northern Pike[1] Brochet[1]					4	4	4	4	
Mosquito Lake Lac Mosquito 4959/7941 Cochrane Dist./Dist. de Cochrane	Northern Pike[1] Brochet[1]					⇦	⇦	4		
	Walleye[1] Doré[1]			⇦	⇦	4	4			
Mount Lake Lac Mount 4902/9210 Kenora & Rainy River Dists Dists. de Kenora et de Rainy River	Walleye[1] Doré[1]		⇦	⇦	⇦	4	2			
	Northern Pike[1] Brochet[1]					⇦	⇦	4	4	
	Lake Trout[1] Truite de lac[1]						4			
Lake of the Mountains (Dubourne Lake) Lac des Montagnes (Lac Dubourne) 4615/8255 Cobden & Striker Twps. Cantons de Cobden et de Striker Algoma Dist./Dist. d'Algoma	Lake Trout[2] Truite de lac[2]		⇦	⇦	⇦	⇦	⇦	4		
Mozhabong Lake Lac Mozhabong 4657/8205 Beebe & Del Villano Twps Cantons de Beebe et de Del Villano Algoma Dist./Dist. d'Algoma	Northern Pike[1] Brochet[1]					⇦	⇦	⇦	⇦	4

		15-20 (6-8)	20-25 (8-10)	25-30 (10-12)	30-35 (12-14)	35-45 (14-18)	45-55 (18-22)	55-65 (22-26)	65-75 (26-30)	> 75 (30)
	Meunier noir[5]					⊂	⊂			
	Yellow Perch[6] / Perchaude[6]	⊂	⊂							
	Rock Bass[6] / Crapet de roche[6]	⊂	4							
Moose Lake / Lac Moose 4830/8044 Bond Twp./Canton de Bond Cochrane Dist./Dist. de Cochrane	Walleye[5] / Doré[5]		⊂	⊂	4	4	2	2		
	Northern Pike[5] / Brochet[5]				⊂	⊂	4	4	4	4
	White Sucker[6] / Meunier noir[6]			⊂	⊂	⊂	4	4		
Moose River / Rivière Moose 5106/8051 Cochrane Dist./Dist. de Cochrane	Northern Pike[6] / Brochet[6]						⊂	⊂		
	Walleye[6] / Doré[6]				4	4	4	4	2	
Moose River / Rivière Moose at Kwataboahegan R. / à la rivière Kwataboahegan 5109/8050 Cochrane Dist./Dist. de Cochrane	Sturgeon[1] / Esturgeon de lac[1]						⊂	⊂	⊂	4
	Northern Pike[1] / Brochet[1]					⊂	⊂	4	4	2
	Whitefish[1] / Grand corégone[1]	⊂	⊂	⊂	⊂	⊂				
	Walleye[1] / Doré[1]				4	4	4	4	2	
	White Sucker[1] / Meunier noir[1]					4	4			
Moose River / Rivière Moose Moosonee 5120/8024 Cochrane Dist./Dist. de Cochrane	Walleye[1] / Doré[1]				⊂	4	4	2		
	Cisco[1] / Cisco[1]	⊂	⊂	⊂	⊂					
Mooseskull Lake / Lac Mooseskull 4916/8530 Thunder Bay Dist./Dist. de Thunder Bay	Walleye[2] / Doré[2]		⊂	⊂	⊂	4	4	2		
Moray Lake / Lac Moray 4802/8105 Zavitz Twp./Canton de Zavitz Sudbury Dist./Dist. de Sudbury	Northern Pike[1] / Brochet[1]				⊂	4	4	4	4	
	Walleye[1] / Doré[1]			⊂	4	4	2			

⊂ **Women of childbearing age and children under 15 should only consume fish represented by the clear fish symbol-no more than 4 meals per month.**

		15-20 (6-8)	20-25 (8-10)	25-30 (10-12)	30-35 (12-14)	35-45 (14-18)	45-55 (18-22)	55-65 (22-26)	65-75 (26-30)	> 75 (30)
Murray Lake / Lac Murray south of Missinaibie/sud de Missinaibie 4814/8409 Bruyere & Copenace Twps. Cantons de Bruyere et de Copenace Algoma Dist./Dist. d'Algoma	Walleye[1] / Doré[1]	⊂	⊂	4	4	4	2	2	⊂	
Murray Lake / Lac Murray east of Wanapitei L. / est du lac Wanapitei 4640/8026 Davis & Janes Twps. Cantons de Davis et de Janes Sudbury Dist./Dist. de Sudbury	Walleye[1] / Doré[1]					⊂	4	4	2	
	Smallmouth Bass[1] / Achigan à petite bouche[1]	⊂	⊂	⊂	⊂	⊂				
Muskeg Lake / Lac Muskeg 4900/9002 Gibbard Twp./Canton de Gibbard Thunder Bay Dist./Dist. de Thunder Bay	Northern Pike[1] / Brochet[1]			⊂	⊂	⊂	⊂	4		
	Yellow Perch[1] / Perchaude[1]	⊂	4							
	Whitefish[2] / Grand corégone[2]			⊂	⊂	⊂	⊂			
Muswabik Lake / Lac Muswabik 5135/8505 Kenora Dist./Dist. de Kenora	Walleye[1] / Doré[1]		⊂	⊂	⊂	4				
	Northern Pike[1] / Brochet[1]					⊂	⊂	⊂	4	4
Nabakwasi Lake / Lac Nabakwasi 4737/8127 Miramichi Twp./Canton de Miramichi Sudbury Dist./Dist. de Sudbury	Walleye[1] / Doré[1]		⊂	⊂	⊂	4	4	2		
	White Sucker[1] / Meunier noir[1]				⊂	⊂	⊂	4		
	Northern Pike[1] / Brochet[1]					4	4			
	Ling[1] / Lotte[1]					⊂				
Nabimina Lake / Lac Nabimina 5209/9213 Kenora Dist./Dist. de Kenora	Northern Pike[1] / Brochet[1]				⊂	⊂	⊂			
	Walleye[1] / Doré[1]					4				
Nagagami Lake / Lac Nagagami 4925/8501 Nagagami & Hiawatha Twps. Cantons de Nagagami et d'Hiawatha Algoma Dist./Dist. d'Algoma	Walleye[1] / Doré[1]	⊂	⊂	⊂	⊂	4	4	4	2	2
	Northern Pike[1] / Brochet[1]				⊂	⊂	⊂	4	4	2

⊂ **Les femmes en âge de procréer et les enfants de moins de 15 ans ne doivent consommer que les poissons illustrés du symbole du poisson clair et pas plus de quatre fois par mois.**

Location/ Emplacement	Species/ Espèces	15-20 (6-8)	20-25 (8-10)	25-30 (10-12)	30-35 (12-14)	35-45 (14-18)	45-55 (18-22)	55-65 (22-26)	65-75 (26-30)	> 75 (30)
Nagagamisis Lake Lac Nagagamisis 4928/8440 Frost & McEwing Twps Cantons de Frost et de McEwing Algoma Dist./Dist. d'Algoma	Walleye[1] Doré[1]							4	4	
	Northern Pike[1] Brochet[1]									
Nagasin Lake Lac Nagasin 4744/8337 Dalmas & Caverly Twps Cantons de Dalmas et de Caverly Sudbury Dist./Dist. de Sudbury	Walleye[1] Doré[1]						4	4		
	White Sucker[1] Meunier noir[1]									
Nagron Lake Lac Nagron 5005/9125 Kenora Dist./Dist. de Kenora	Walleye[1] Doré[1]				4	2	2			
	Northern Pike[1] Brochet[1]						4	4	2	
Namakan Lake Lac Namakan 4827/9235 Rainy River Dist./Dist. de Rainy River	Walleye[1] Doré[1]				4	4	4			
	Northern Pike[1] Brochet[1]					4	4	4	4	4
	Smallmouth Bass[2] Achigan à petite bouche[2]			4	4	4	4			
Negwazu Lake Lac Negwazu 4828/8500 McGowan & Ashley Twps Cantons de McGowan et d'Ashley Algoma Dist./Dist. d'Algoma	Walleye[1] Doré[1]					4	4	2		
Nellie Lake Lac Nellie 4848/8048 Calvert & Aurora Twps Cantons de Calvert et d'Aurora Cochrane Dist./Dist. de Cochrane	Northern Pike[1] Brochet[1]					4	2			
Nelson Lake Lac Nelson 4827/9032 Thunder Bay Dist./Dist. de Thunder Bay	Northern Pike[1] Brochet[1]							4		
	Walleye[1] Doré[1]						4	4		
	Whitefish[1] Grand corégone[1]									
	Smallmouth Bass[1] Achigan à petite bouche[1]									

Location/ Emplacement	Species/ Espèces	15-20 (6-8)	20-25 (8-10)	25-30 (10-12)	30-35 (12-14)	35-45 (14-18)	45-55 (18-22)	55-65 (22-26)	65-75 (26-30)	> 75 (30)
Night Hawk Lake Lac Night Hawk *Continued/Suite*	Goldeye[1] Laquaiche aux yeux d'or[1]									
	White Sucker[6] Meunier noir[6]								4	
Nikip Lake Lac Nikip 5253/9153 Kenora Dist./Dist. de Kenora	Whitefish[2] Grand corégone[2]									
	Walleye[2] Doré[2]									
	Northern Pike[2] Brochet[2]							4	4	4
Niobe Lake Lac Niobe 4843/9120 Rainy River Dist./Dist. de Rainy River	Walleye[1] Doré[1]			4	4	4	4	2		
	Smallmouth Bass[1] Achigan à petite bouche[1]				4	4				
	Northern Pike[1] Brochet[1]					4	4	4		
Lake Nipigon Lac Nipigon 4950/8830 Thunder Bay Dist./Dist. de Thunder Bay	Lake Trout[2] Truite de lac[2]									4
	Walleye[2] Doré[2]						4	4		
	Sauger[2] Doré noir[2]					4	4			
	Yellow Perch[1] Perchaude[1]									
	Whitefish[2] Grand corégone[2]									
	Cisco[4] Cisco[4]									
	Longnose Sucker[4] Meunier rouge[4]									
	Rainbow Smelt[2] Éperlan arc-en-ciel[2]									

		15-20 (6-8)	20-25 (8-10)	25-30 (10-12)	30-35 (12-14)	35-45 (14-18)	45-55 (18-22)	55-65 (22-26)	65-75 (26-30)	> 75 (30)
Nelson Lake **Lac Nelson** 4644/8105 Bowell Twp /Canton de Bowell Sudbury Dist /Dist de Sudbury	Lake Trout[1] Truite de lac[1]	✓	✓	✓	✓	✓	✓			
Nemegosenda Lake **Lac Nemegosenda** 4800/8307 Chewett Twp /Canton de Chewett Sudbury Dist /Dist de Sudbury	Walleye[1] Doré[1]			4	4	4	2	2		
	Northern Pike[1] Brochet[1]						✓	4	4	
Nepahwin Lake **Lac Nepahwin** 4627/8058 McKim Twp./Canton de McKim Sudbury Dist./Dist de Sudbury	Yellow Perch[6] Perchaude[6]	✓								
Nepewassi Lake **Lac Nepewassi** 4622/8038 Burwash, Hendrie & Hawley Twps Cantons de Burwash, de Hendrie et de Hawley Sudbury Dist /Dist de Sudbury	Northern Pike[1] Brochet[1]			✓	✓	✓	✓	✓	✓	
	Walleye[1] Doré[1]					✓	✓			
Net Lake **Lac Net** 4706/7946 Strathy Twp./Canton de Strathy Nipissing Dist /Dist de Nipissing	Cisco[5] Cisco[5]	✓	✓	✓	✓					
	Lake Trout[6] Truite de lac[6]	✓	✓	✓	4	4	4			
Nettogami Lake **Lac Nettogami** 5013/8034 Cochrane Dist /Dist de Cochrane	Walleye[1] Doré[1]				✓	4				
	Northern Pike[1] Brochet[1]					✓	✓	✓	4	
Night Hawk Lake **Lac Night Hawk** 4828/8058 Cody Twp /Canton de Cody Cochrane Dist /Dist de Cochrane	Mooneye[1] Laquaiche argentée[1]			✓	✓	✓				
	Walleye[5] Doré[5]	✓	✓	✓	✓	4	4	2		
	Northern Pike[5] Brochet[5]			✓	✓	✓	4	4	4	4
	Sauger[6] Doré noir[6]		✓	✓	4	■				
Continued top right *Suite colonne de droite*	Cisco[1] Cisco[1]				✓	✓				

✓ **Women of childbearing age and children under 15 should only consume fish represented by the clear fish symbol-no more than 4 meals per month.**

		15-20 (6-8)	20-25 (8-10)	25-30 (10-12)	30-35 (12-14)	35-45 (14-18)	45-55 (18-22)	55-65 (22-26)	65-75 (26-30)	> 75 (30)
Lake Nipissing **Lac Nipissing** 4617/8000 Nipissing Dist /Dist. de Nipissing	Walleye[5,9] Doré[5,9]	✓	✓	✓	✓	✓	4	4		
	Northern Pike[2] Brochet[2]			✓	✓	✓	✓	✓	4	2
	Smallmouth Bass[2] Achigan à petite bouche[2]	✓	✓	✓	✓	4				
	Yellow Perch[2] Perchaude[2]	✓	✓	✓	4					
	White Bass[2] Bar blanc[2]			✓	4					
	Rock Bass[1] Crapet de roche[1]	✓	4							
	Whitefish[2] Grand corégone[2]			✓	✓	✓	✓	✓		
	Cisco[2] Cisco[2]	✓	✓	✓	✓	✓				
	Brown Bullhead[2] Barbotte brune[2]		✓	✓	✓					
	Freshwater Drum[2] Malachigan[2]					✓	4	■		
	White Sucker[5,9] Meunier noir[5,9]		✓	✓	✓	✓	✓			
	Rainbow Smelt[2] Éperlan arc-en-ciel[2]	✓								
North Anvil Lake **Lac North Anvil** 4704/8332 McIlveen Twp /Canton de McIlveen Algoma Dist /Dist d'Algoma	Lake Trout[1] Truite de lac[1]	✓	✓	✓	✓	4				
North Caribou Lake **Lac North Caribou** 5250/9040 Kenora Dist /Dist de Kenora	Whitefish[2] Grand corégone[2]					✓	✓	✓		
	Walleye[2] Doré[2]						4	4		
North Driftwood River **Rivière** **North Driftwood** at Hwy 11/Autoroute 11 4911/8126 Calder Twp /Canton de Calder Cochrane Dist /Dist de Cochrane	Northern Pike[1] Brochet[1]					4	4	4		

✓ **Les femmes en âge de procréer et les enfants de moins de 15 ans ne doivent consommer que les poissons illustrés du symbole du poisson clair et pas plus de quatre fois par mois.**

Location/ Emplacement	Species/ Espèces	Fish size in centimetres (inches) Longueur du poisson en centimètres (pouces) 15-20 (6-8)	20-25 (8-10)	25-30 (10-12)	30-35 (12-14)	35-45 (14-18)	45-55 (18-22)	55-65 (22-26)	65-75 (26-30)	> 75 (> 30)
North French River Rivière de North French at Moose R./à la rivière Moose 5108/8043 Cochrane Dist./Dist. de Cochrane	Northern Pike[1] Brochet[1]					4	4	4	4	2
	Walleye[1] Doré[1]				4	4	2			
North Hubert Lake Lac North Hubert 4720/8427 Larson Twp./Canton de Larson Algoma Dist./Dist. d'Algoma	Brook Trout[1] Omble de fontaine[1]									
	Lake Trout[2] Truite de lac[2]									
North Raft Lake Lac North Raft 5430/8446 Kenora Dist./Dist. de Kenora	Lake Trout[2] Truite de lac[2]							4	4	
North Scot Lake Lac North Scot 4959/9503 Noyon Twp./Canton de Noyon Kenora Dist./Dist. de Kenora	Walleye[2] Doré[2]					4				
	Northern Pike[2] Brochet[2]						4	4	2	2
	White Sucker[1] Meunier noir[1]									
North Spirit Lake Lac North Spirit 5231/9255 Kenora Dist./Dist. de Kenora	Northern Pike[1] Brochet[1]					4	4	4	2	2
North Tweed Lake Lac North Tweed 4936/8017 Cochrane Dist./Dist. de Cochrane	Northern Pike[6] Brochet[6]							4		
Northern Light Lake Lac Northern Light 4816/9039 Thunder Bay Dist./Dist. de Thunder Bay	Walleye[1] Doré[1]						4	2		
	Northern Pike[1] Brochet[1]							4	4	2
Nursey Lake Lac Nursey 4754/8125 Nursey Twp./Canton de Nursey Sudbury Dist./Dist. de Sudbury	Walleye[1] Doré[1]						4			
	Northern Pike[1] Brochet[1]									

Location/ Emplacement	Species/ Espèces	Fish size in centimetres (inches) Longueur du poisson en centimètres (pouces) 15-20 (6-8)	20-25 (8-10)	25-30 (10-12)	30-35 (12-14)	35-45 (14-18)	45-55 (18-22)	55-65 (22-26)	65-75 (26-30)	> 75 (> 30)
Ogoki Lake Lac Ogoki 5050/8710 Thunder Bay Dist./Dist. de Thunder Bay	Northern Pike[1] Brochet[1]					4	4	4	4	2
	Walleye[1] Doré[1]					4	4	4		
	White Sucker[1] Meunier noir[1]									
Oke Lake Lac Oke 4856/8153 Kirkland & Oke Twps Cantons de Kirkland et d'Oke Cochrane Dist./Dist. de Cochrane	Walleye[1] Doré[1]				4	2				
	Northern Pike[1] Brochet[1]						4	4	4	2
Onaman Lake Lac Onaman 5000/8726 Thunder Bay Dist./Dist. de Thunder Bay	Walleye[1] Doré[1]					4	2			
Onaping Lake Lac Onaping 4657/8130 Emo & Fairbairn Twps Cantons d'Emo et de Fairbairn Sudbury Dist./Dist. de Sudbury	Walleye[1] Doré[1]						4	2		
	Smallmouth Bass[1] Achigan à petite bouche[1]					4				
Opakopa Lake Lac Opakopa 5254/9132 Kenora Dist./Dist. de Kenora	Whitefish[2] Grand corégone[2]									
	Walleye[2] Doré[2]									
	Northern Pike[2] Brochet[2]									4
Opasatika Lake Lac Opasatika 4904/8306 Opasatika Twp./Canton d'Opasatika Algoma Dist./Dist. d'Algoma	Walleye[2] Doré[2]			4	4	4	2			
	Northern Pike[2] Brochet[2]						4	4	4	4
	White Sucker[1] Meunier noir[1]									
Opasquia Lake Lac Opasquia 5318/9334 Kenora Dist./Dist. de Kenora	Northern Pike[1] Brochet[1]						4	2		
	Walleye[1] Doré[1]				4	4	2			

		15-20 (6-8)	20-25 (8-10)	25-30 (10-12)	30-35 (12-14)	35-45 (14-18)	45-55 (18-22)	55-65 (22-26)	65-75 (26-30)	> 75 (30)
Nym Lake **Lac Nym** 4842/9126 Rainy River Dist./Dist de Rainy River	Walleye[2] Doré[2]						4	2	2	2
	Northern Pike[2] Brochet[2]								4	4
	Lake Trout[2] Truite de lac[2]							4	4	
Oak Lake **Lac Oak** 5026/9350 Kenora Dist./Dist de Kenora	Northern Pike[1] Brochet[1]							4	2	
	Walleye[1] Doré[1]					4	4	4		
	Cisco[1] Cisco[1]									
	Whitefish[1] Grand corégone[1]									
	Mooneye[1] Laquaiche argentée[1]									
Oba Lake **Lac Oba** 4840/8416 Carney & Simpson Twps. Cantons de Carney et de Simpson Algoma Dist./Dist d'Algoma	Walleye[1] Doré[1]						4	4	4	
	Northern Pike[1] Brochet[1]						4	4	4	4
	Yellow Perch[1] Perchaude[1]				4					
Obakamiga Lake **Lac Obakamiga** 4909/8509 Cholette Twp./Canton de Cholette Algoma Dist./Dist d'Algoma	Walleye[1] Doré[1]						4	4		
	Northern Pike[1] Brochet[1]								4	
Obaskaka Lake **Lac Obaskaka** 5119/9113 Kenora Dist./Dist de Kenora	Northern Pike[1] Brochet[1]						4	4	4	
Obonga Lake **Lac Obonga** 4957/8922 Thunder Bay Dist./Dist de Thunder Bay	Walleye[1] Doré[1]			4	4	2				
	Northern Pike[1] Brochet[1]					4	4	4	4	4
Obushkong Lake **Lac Obushkong** 4742/8048 Van Hise Twp./Canton de Van Hise Timiskaming Dist./Dist De Timiskaming	Walleye[1] Doré[1]						4			
	Northern Pike[1] Brochet[1]									

Women of childbearing age and children under 15 should only consume fish represented by the clear fish symbol-no more than 4 meals per month.

		15-20 (6-8)	20-25 (8-10)	25-30 (10-12)	30-35 (12-14)	35-45 (14-18)	45-55 (18-22)	55-65 (22-26)	65-75 (26-30)	> 75 (30)
	Goldeye[1] Laquaiche aux yeux d'or[1]									
Opeepeesway Lake **Lac Opeepeesway** 4737/8215 Osway & Huffman Twps. Cantons d'Osway et de Huffman Sudbury Dist./Dist de Sudbury	Northern Pike[2] Brochet[2]					4	4	4	2	
	Whitefish[1] Grand corégone[1]									
	Walleye[1] Doré[1]			4	4	4	4			
	White Sucker[1] Meunier noir[1]						4			
Opikeigen Lake **Lac Opikeigen** 5140/8804 Kenora Dist./Dist de Kenora	Walleye[1] Doré[1]					4	4	2		
Opinnagau River **Rivière Opinnagau** at Opinnagau L./au lac Opinnagau 5355/8358 Kenora Dist./Dist. de Kenora	Northern Pike[1] Brochet[1]								4	4
	Whitefish[1] Grand corégone[1]									
Opishing Lake **Lac Opishing** 4817/8151 Keefer & Hillery Twps Cantons de Keefer et de Hillary Timiskaming Dist./Dist de Timiskaming	Walleye[2] Doré[2]									
	Northern Pike[2] Brochet[2]							4		
Oscar Lake **Lac Oscar** 4902/8253 Oscar Twp./Canton d'Oscar Algoma Dist./Dist d'Algoma	Walleye[1] Doré[1]				2					
	Northern Pike[1] Brochet[1]					4	4	4	2	2
Osinawi Lake **Lac Osinawi** 4848/9123 McCaul Twp./Canton de McCaul Rainy River Dist./Dist de Rainy River	Northern Pike[1] Brochet[1]									
Oskawe Lake **Lac Oskawe** 4921/8823 Thunder Bay Dist./Dist de Thunder Bay	Northern Pike[1] Brochet[1]						4	4	2	

Les femmes en âge de procréer et les enfants de moins de 15 ans ne doivent consommer que les poissons illustrés du symbole du poisson clair et pas plus de quatre fois par mois.

Location/ Emplacement	Species/ Espèces	Fish size in centimetres (inches) Longueur du poisson en centimètres (pouces) 15-20 (6-8)	20-25 (8-10)	25-30 (10-12)	30-35 (12-14)	35-45 (14-18)	45-55 (18-22)	55-65 (22-26)	65-75 (26-30)	> 75 (30)
Osnaburgh Lake Lac Osnaburgh Albany River/Rivière Albany 5109/9009 Kenora Dist./Dist. de Kenora	Walleye[2] Doré[2]					4	4			
	Northern Pike[2] Brochet[2]							4	4	4
	White Sucker[2] Meunier noir[2]									
O'Sullivan Lake Lac O'Sullivan 5025/8702 Thunder Bay Dist./Dist. de Thunder Bay	Northern Pike[1] Brochet[1]							4	4	4
	Walleye[1] Doré[1]					4	4	4	4	
	Whitefish[1] Grand corégone[1]									
	Lake Trout[1] Truite de lac[1]								4	4
Ottawa River Rivière des Outaouais Temiskaming to Mattawa de Timiscaming a Mattawa 4635/7900 Nipissing Dist./Dist. de Nipissing	Walleye[8] Doré[8]									
	Sauger[4] Doré noir[4]					4	4			
Ottawa River Rivière des Outaouais below Mattawa to Pembroke en aval de Mattawa à Pembroke 4607/7729 Nipissing Dist. & Renfrew Co. Dist. de Nipissing et Cté de Renfrew	Walleye[8] Doré[8]					4	4	4		
	Sauger[1] Doré noir[1]				4	2				
	Northern Pike[2] Brochet[2]								4	2
	Smallmouth Bass[2] Achigan à petite bouche[2]					4				
	Yellow Perch[2] Perchaude[2]									
	Whitefish[1] Grand corégone[1]									
	Cisco[1] Cisco[1]									
	Sturgeon[1] Esturgeon de lac[1]									
	White Sucker[1] Meunier noir[1]									

Location/ Emplacement	Species/ Espèces	Fish size in centimetres (inches) Longueur du poisson en centimètres (pouces) 15-20 (6-8)	20-25 (8-10)	25-30 (10-12)	30-35 (12-14)	35-45 (14-18)	45-55 (18-22)	55-65 (22-26)	65-75 (26-30)	> 75 (30)
Pakashkan Lake Lac Pakashkan *Continued/Suite*	Whitefish[1] Grand corégone[1]									
Pakhoan Lake Lac Pakhoan 5220/9201 Kenora Dist./Dist. de Kenora	Walleye[1] Doré[1]					4	2			
Pakwash Lake Lac Pakwash 5045/9330 Kenora Dist./Dist. de Kenora	Walleye[6] Doré[6]						4	2		
	Northern Pike[6] Brochet[6]								4	4
	White Sucker[6] Meunier noir[6]									
Pan Lake Lac Pan 4851/8558 Thunder Bay Dist./Dist. de Thunder Bay	Northern Pike[1] Brochet[1]						4	4		
Panache Lake Lac Panache 4615/8120 Truman, Dieppe & Caen Twps. Cantons de Truman, de Dieppe et de Caen Sudbury Dist./Dist. de Sudbury	Lake Trout[1] Truite de lac[1]									
	Walleye[1] Doré[1]						4	4	2	
Papakomeka Lake Lac Papakomeka 4816/8118 Adams Twp./Canton d'Adams Timiskaming Dist./Dist. de Timiskaming	Northern Pike[2] Brochet[2]						4	2		
Parks Lake Lac Parks 4927/8738 Thunder Bay Dist./Dist. de Thunder Bay	Northern Pike[1] Brochet[1]							4	4	
Partridge Crop Lake Lac Partridge Crop 4844/9222 Rainy River District/Dist. de Rainy River	Walleye[1] Doré[1]					4	4	4		
Patten River Rivière Patten at South Patten R. à la rivière South Patten 4905/7938 Adair Twp./Canton d'Adair Cochrane Dist./Dist. de Cochrane	Walleye[1] Doré[1]					2	2			
	Northern Pike[1] Brochet[1]					4	4	4	4	2

		15-20 (6-8)	20-25 (8-10)	25-30 (10-12)	30-35 (12-14)	35-45 (14-18)	45-55 (18-22)	55-65 (22-26)	65-75 (26-30)	> 75 (> 30)
Ottise Lake **Lac Ottise** 4757/8040 Powell Twp./Canton de Powell Timiskaming Dist./Dist. de Timiskaming	Smallmouth Bass[6] Achigan à petite bouche[6]		🐟	🐟	🐟	4				
	Northern Pike[6] Brochet[6]					🐟	4	4		
	White Sucker[6] Meunier noir[6]					🐟	🐟	4		
Ouellet Lake **Lac Ouellet** 4919/8147 Haggart Twp./Canton de Haggart Cochrane Dist./Dist. de Cochrane	Walleye[1] Doré[1]				4	4	2	2		
Owlet Lake **Lac Owlet** 4939/8226 Pearce Twp./Canton de Pearce Cochrane Dist./Dist. de Cochrane	Walleye[1] Doré[1]					4	4			
	Northern Pike[1] Brochet[1]					🐟	4	4		
Ozhiski Lake **Lac Ozhiski** 5201/8830 Kenora Dist./Dist. de Kenora	Walleye[1] Doré[1]		🐟	🐟	🐟	4	4			
Ozone Creek **Ruisseau Ozone** 4901/8802 Thunder Bay Dist./Dist. de Thunder Bay	Rainbow Smelt[2] Éperlan arc-en-ciel[2]	🐟	🐟	🐟						
Paguchi Lake **Lac Paguchi** 4934/9132 Kenora Dist./Dist. de Kenora	Lake Trout[1] Truite de lac[1]				🐟	🐟	🐟	🐟	4	4
	Northern Pike[1] Brochet[1]					🐟	🐟	🐟	4	4
	Whitefish[1] Grand corégone[1]					🐟	🐟			
	White Sucker[1] Meunier noir[1]					🐟	🐟			
Pagwachuan Lake **Lac Pagwachuan** 4943/8606 Thunder Bay Dist./Dist. de Thunder Bay	Lake Trout[1] Truite de lac[1]					🐟	🐟	4	4	
	Walleye[1] Doré[1]			🐟	🐟	🐟	4			
Pakashkan Lake **Lac Pakashkan** 4921/9015 Thunder Bay Dist./Dist. de Thunder Bay	Northern Pike[1] Brochet[1]					🐟	🐟	🐟	4	2
	Walleye[1] Doré[1]	🐟	🐟	🐟	🐟	🐟	🐟			
Continued top right *Suite colonne de droite*	Yellow Perch[1] Perchaude[1]	🐟								

🐟 **Women of childbearing age and children under 15 should only consume fish represented by the clear fish symbol-no more than 4 meals per month.**

		15-20 (6-8)	20-25 (8-10)	25-30 (10-12)	30-35 (12-14)	35-45 (14-18)	45-55 (18-22)	55-65 (22-26)	65-75 (26-30)	> 75 (> 30)
Paudash Lake **Lac Paudash** 4718/8145 Paudash Twp./Canton de Paudash Sudbury Dist./Dist. de Sudbury	Northern Pike[1] Brochet[1]				🐟	4	4	4		
Pays Plat River **Rivière Pays Plat** mouth/embouchure 4853/8733 Thunder Bay Dist./Dist. de Thunder Bay	Walleye[1] Doré[1]					4	4	2	🐟	
Pearce Lake **Lac Pearce** 4939/8221 Pearce Twp./Canton de Pearce Cochrane Dist./Dist. de Cochrane	Walleye[1] Doré[1]			🐟	🐟	4				
	Northern Pike[1] Brochet[1]				🐟	🐟	4	4		
Pearl Lake **Lac Pearl** 4828/8118 City of Timmins/Ville de Timmins	Yellow Perch[6] Perchaude[6]	🐟	🐟							
	Rock Bass[6] Crapet de roche[6]	🐟								
Pebonishewi Lake **Lac Pebonishewi** 4743/8203 Frater Twp./Canton de Frater Sudbury Dist./Dist. de Sudbury	Northern Pike[1] Brochet[1]					🐟	🐟	4	4	
Pedro Lake **Lac Pedro** 4655/8032 Sheppard Twp./Canton de Sheppard Sudbury Dist./Dist. de Sudbury	Lake Trout[1] Truite de lac[1]	🐟	🐟	🐟	🐟	🐟	🐟	🐟	🐟	
Pekagoning Lake **Lac Pekagoning** 4909/9211 Kenora Dist./Dist. de Kenora	Walleye[1] Doré[1]			🐟	🐟	🐟	🐟	4	2	🐟
	Northern Pike[1] Brochet[1]							4	4	2
	White Sucker[1] Meunier noir[1]					🐟	🐟			
Penassi Lake **Lac Penassi** 4745/8054 Van Hise & Rankin Twps Cantons de Van Hise et de Rankin Timiskaming Dist./Dist. de Timiskaming	Walleye[1] Doré[1]		🐟	🐟	🐟	4	4	4	4	
	Smallmouth Bass[1] Achigan à petite bouche[1]		🐟	🐟	🐟	4	4			
	Northern Pike[1] Brochet[1]					🐟	4	4		
Penelton Lake **Lac Penelton** 4906/8305 Opasatika Twp./Canton d'Opasatika Algoma Dist./Dist. d'Algoma	Northern Pike[1] Brochet[1]					4	4	4	4	2
	Walleye[1] Doré[1]					4	4	2		

🐟 **Les femmes en âge de procréer et les enfants de moins de 15 ans ne doivent consommer que les poissons illustrés du symbole du poisson clair et pas plus de quatre fois par mois.**

Location/ Emplacement	Species/ Espèces	15-20 (6-8)	20-25 (8-10)	25-30 (10-12)	30-35 (12-14)	35-45 (14-18)	45-55 (18-22)	55-65 (22-26)	65-75 (26-30)	> 75 (30)
		Fish size in centimetres (inches) Longueur du poisson en centimètres (pouces)								
Percy Lake **Lac Percy** 4946/9406 Coyle Twp./Canton de Coyle Kenora Dist./Dist. de Kenora	White Sucker[2] Meunier noir[2]	◁	◁	◁	◁	◁	◁			
Peterlong Lake **Lac Peterlong** 4805/8125 Musgrove & Beemer Twps. Cantons de Musgrove et de Beemer Timiskaming & Sudbury Dists. Dists. de Timiskaming et de Sudbury	Walleye[1] Doré[1]		◁	◁	◁	4	2	◆		
	Northern Pike[1] Brochet[1]						4	4		
Petersen Lake **Lac Petersen** 5057/9347 Heyson Twp./Canton de Heyson Kenora Dist./Dist. de Kenora	Northern Pike[1] Brochet[1]					◁	4	4		
Peterson Lake **Lac Peterson** 4723/7941 Coleman Twp./Canton de Coleman Timiskaming Dist./Dist. de Timiskaming	White Sucker[1] Meunier noir[1]		◁	◁	◁	4	4			
Pettit Lake **Lac Pettit** 4857/9216 Rainy River Dist./Dist. de Rainy River	Walleye[1] Doré[1]		◁	◁	◁	4	2	2	◆	
	Northern Pike[1] Brochet[1]						◁	4	4	4
	Lake Trout[2] Truite de lac[2]					◁	4	4	2	2
	Whitefish[1] Grand corégone[1]					◁	◁			
Pharand Lake **Lac Pharand** 4807/8148 Pharand Twp./Canton de Pharand Timiskaming Dist./Dist. de Timiskaming	Walleye[1] Doré[1]			◁	◁	4	2	2	◆	
	Northern Pike[1] Brochet[1]				◁	◁	◁	4	4	4
Pichogen Lake **Lac Pichogen** 4854/8400 Marjorie Twp./Canton de Marjorie Algoma Dist./Dist. d'Algoma	Northern Pike[1] Brochet[1]					4	4	◆	◆	
	Walleye[1] Doré[1]	◁	◁	4	4	4	2			

Location/ Emplacement	Species/ Espèces	15-20 (6-8)	20-25 (8-10)	25-30 (10-12)	30-35 (12-14)	35-45 (14-18)	45-55 (18-22)	55-65 (22-26)	65-75 (26-30)	> 75 (30)
		Fish size in centimetres (inches) Longueur du poisson en centimètres (pouces)								
Pierce Lake **Lac Pierce** 5409/9256 Kenora Dist./Dist. de Kenora	Walleye[1] Doré[1]			◁	◁	◁	◁			
Pierre Lake **Lac Pierre** 4930/8045 McQuibban Twp./Canton de McQuibban Cochrane Dist./Dist. de Cochrane	Northern Pike[1] Brochet[1]					4	4	2	◆	◆
	Walleye[1] Doré[1]					4	2	◆	◆	
Pigeon Lake **Lac Pigeon** 4743/8103 Knight Twp./Canton de Knight Timiskaming Dist./Dist. de Timiskaming	Walleye[1] Doré[1]			◁	4	4	4	2		
Pike Lake **Lac Pike** I.R.92/Réserve autochtone 92 4947/8408 Studholme Twp./Canton de Studholme Cochrane Dist./Dist. de Cochrane	White Sucker[6] Meunier noir[6]				◁	◁	◁			
	Northern Pike[6] Brochet[6]					◁	4	4	4	
	Cisco[6] Cisco[6]				◁	◁				
	Whitefish[6] Grand corégone[6]						◁			
Pilgrim Lake **Lac Pilgrim** 4711/8041 Dundee & Selkirk Twps. Cantons de Dundee et de Selkirk Sudbury Dist./Dist. de Sudbury	Lake Trout[1] Truite de lac[1]	◁	◁	◁	◁	◁	◁	◁		
Pipe Lake **Lac Pipe** 4838/9215 Rainy River Dist./Dist. de Rainy River	Walleye[1] Doré[1]			4	4	4	2	2		
	Northern Pike[1] Brochet[1]					4	4	2	◆	◆
Pipestone Lake **Lac Pipestone** 4905/9335 Rainy River Dist./Dist. de Rainy River	Walleye[1] Doré[1]					◁	4	4	4	
	Northern Pike[1] Brochet[1]					◁	◁	4		
	Smallmouth Bass[1] Achigan à petite bouche[1]		◁	◁	◁	4				

		15-20 (6-8)	20-25 (8-10)	25-30 (10-12)	30-35 (12-14)	35-45 (14-18)	45-55 (18-22)	55-65 (22-26)	65-75 (26-30)	> 75 (30)
Pickerel Lake **Lac Pickerel** south of Cochrane/sud de Cochrane 4851/8103 Mann Twp./Canton de Mann Cochrane Dist /Dist. de Cochrane	Northern Pike[1] Brochet[1]			🐟	🐟	🐟	4	4	2	◆
	Walleye[1] Doré[1]	🐟	🐟	🐟	4	4	2	◆		
Pickerel Lake **Lac Pickerel** west of Keewatin/ouest de Keewatin 4948/9452 Gidley Twp /Canton de Gidley Kenora Dist /Dist. de Kenora	Walleye[1] Doré[1]				4	4	2	2		
Pickerel Lake **Lac Pickerel** Quetico Park/Parc Quetico 4837/9119 Rainy River Dist /Dist. de Rainy River	Walleye[2] Doré[2]		🐟	🐟	🐟	4	4	2	◆	◆
	Northern Pike[2] Brochet[2]	🐟	🐟	🐟	🐟	4	4	4	2	2
	Smallmouth Bass[2] Achigan à petite bouche[2]	🐟	🐟	🐟	🐟	4				
	Lake Trout[2] Truite de lac[2]				🐟	🐟	4	4	◆	◆
	Whitefish[1] Grand corégone[1]	🐟	🐟	🐟	🐟	🐟	🐟	🐟		
	Cisco[1] Cisco[1]	🐟	🐟	4						
Pickle Lake **Lac Pickle** 5128/9015 Ponsford Twp /Canton de Ponsford Kenora Dist./Dist. de Kenora	Northern Pike[5] Brochet[5]						4	4		
	White Sucker[5] Meunier noir[5]			🐟	🐟					
	Walleye[5] Doré[5]				4	4				
Pickwick Lake **Lac Pickwick** 4900/9306 Rainy River Dist./Dist. de Rainy River	Walleye[1] Doré[1]	🐟	🐟	🐟	🐟	4	4	◆		
	Northern Pike[5] Brochet[5]			🐟	🐟	🐟	4	4	4	4
	White Sucker[1] Meunier noir[1]			🐟	🐟	🐟	🐟			
Pic River **Rivière Pic** below Black River confluence en aval du confluent de la rivière Black 4837/8617 Pic Twp /Canton de Pic Thunder Bay Dist./Dist. de Thunder Bay	Walleye[1] Doré[1]		🐟	🐟	🐟	🐟	4			

🐟 **Women of childbearing age and children under 15 should only consume fish represented by the clear fish symbol-no more than 4 meals per month.**

		15-20 (6-8)	20-25 (8-10)	25-30 (10-12)	30-35 (12-14)	35-45 (14-18)	45-55 (18-22)	55-65 (22-26)	65-75 (26-30)	> 75 (30)
Pishidgi Lake **Lac Pishidgi** 5002/8905 Thunder Bay Dist /Dist. de Thunder Bay	Northern Pike[1] Brochet[1]			🐟	🐟	🐟	4	4	2	◆
	Walleye[1] Doré[1]			4	4	4	4	4		
Pistol Lake **Lac Pistol** 5000/9443 Kenora Dist./Dist. de Kenora	Whitefish[1] Grand corégone[1]					🐟	🐟	🐟		
	Northern Pike[1] Brochet[1]						4	4	4	2
	Walleye[1] Doré[1]					4	4	2	◆	
	Cisco[1] Cisco[1]					🐟	🐟			
	White Sucker[1] Meunier noir[1]					🐟	🐟			
Pitukupi Lake **Lac Pitukupi** 5040/8407 Cochrane Dist /Dist de Cochrane	Northern Pike[1] Brochet[1]				🐟	🐟	🐟	🐟	🐟	
	Walleye[1] Doré[1]				4	4	4			
Pivabiska Lake **Lac Pivabiska** 4949/8343 Hanlan Twp./Canton de Hanlan Cochrane Dist /Dist de Cochrane	Northern Pike[1] Brochet[1]		🐟	🐟	🐟	🐟	🐟	4	4	4
	Walleye[1] Doré[1]	🐟	🐟	🐟	🐟	🐟	🐟			
	Yellow Perch[1] Perchaude[1]		🐟	🐟						
Pledger Lake **Lac Pledger** 5043/8342 Cochrane Dist./Dist de Cochrane	Walleye[1] Doré[1]			🐟	4	2	◆			
	Northern Pike[1] Brochet[1]			🐟	🐟	🐟	🐟	4	4	2
Ponsford Lake **Lac Ponsford** 5130/9020 Kenora Dist /Dist de Kenora	White Sucker[5] Meunier noir[5]			🐟	🐟	🐟	🐟			
	Northern Pike[5] Brochet[5]			🐟	🐟	🐟	🐟	4	4	
Pony Lake **Lac Pony** 4854/9352 Potts Twp./Canton de Potts Rainy River Dist /Dist. de Rainy River	Northern Pike[1] Brochet[1]				🐟	🐟	4	4	4	2

🐟 **Les femmes en âge de procréer et les enfants de moins de 15 ans ne doivent consommer que les poissons illustrés du symbole du poisson clair et pas plus de quatre fois par mois.**

Fish size in centimetres (inches)
Longueur du poisson en centimètres (pouces)

Location/ Emplacement	Species/ Espèces	15-20 (6-8)	20-25 (8-10)	25-30 (10-12)	30-35 (12-14)	35-45 (14-18)	45-55 (18-22)	55-65 (22-26)	65-75 (26-30)	> 75 (30)
Popeye (Poppy) Lake **Lac Popeye (Poppy)** 4627/8233 Algoma Dist./Dist. d'Algoma	Walleye[1] Doré[1]						4	4		
Poplar Lake **Lac Poplar** 4640/7937 Hammell Twp./Canton de Hammell Nipissing Dist./Dist. de Nipissing	Northern Pike[1] Brochet[1]							4	4	
	Yellow Perch[1] Perchaude[1]			4	4					
Poppy Lake **Lac Poppy** 4917/8525 Thunder Bay Dist./Dist. de Thunder Bay	Walleye[1] Doré[1]				4	2				
	Northern Pike[1] Brochet[1]						4	2		
Porcupine Lake **Lac Porcupine** 4829/8111 Whitney Twp./Canton de Whitney Cochrane Dist./Dist. de Cochrane	Walleye[5] Doré[5]									
	Northern Pike[5] Brochet[5]					4	4	2	2	2
	Yellow Perch[1] Perchaude[1]									
	White Sucker[5] Meunier noir[5]									
Powell Lake **Lac Powell** 4902/8259 Oscar Twp./Canton d'Oscar Algoma Dist./Dist. d'Algoma	Northern Pike[1] Brochet[1]					4	4	4	2	
Prairie Lake **Lac Prairie** 4902/8643 Thunder Bay Dist./Dist. de Thunder Bay	Lake Trout[2] Truite de lac[2]				4	4	4	4		
	Northern Pike[1] Brochet[1]						4	4	4	
Prairie Bee Lake **Lac Prairie Bee** 4755/8351 Peters & Druillettes Twps Cantons de Peters et de Druillettes Sudbury Dist./Dist. de Sudbury	Walleye[1] Doré[1]					4				
	Northern Pike[1] Brochet[1]				4	4	4	4	4	
Pratt Lake **Lac Pratt** 4857/8230 Seaton Twp./Canton de Seaton Cochrane Dist./Dist. de Cochrane	Walleye[1] Doré[1]									
	Northern Pike[1] Brochet[1]									4

Fish size in centimetres (inches)
Longueur du poisson en centimètres (pouces)

Location/ Emplacement	Species/ Espèces	15-20 (6-8)	20-25 (8-10)	25-30 (10-12)	30-35 (12-14)	35-45 (14-18)	45-55 (18-22)	55-65 (22-26)	65-75 (26-30)	> 75 (30)
Rainy Lake **Lac Rainy** at Frog Creek/au ruisseau Frog 4839/9324 Rainy River Dist./Dist. de Rainy River	Northern Pike[2,8] Brochet[2,8]							4	4	
Rainy Lake **Lac Rainy** Redgut Bay/Baie Redgut 4848/9257 Rainy River Dist./Dist. de Rainy River	Walleye[1] Doré[1]					4	2			
	Northern Pike[1] Brochet[1]					4	4	4	4	
Rainy Lake **Lac Rainy** South Arm/Bras Sud 4838/9315 Rainy River Dist./Dist. de Rainy River	Walleye[8] Doré[8]						4	2		
	Northern Pike[8] Brochet[8]							4	4	2
	White Sucker[8] Meunier noir[8]									
Rainy Lake **Lac Rainy** Stanjkoming Bay/North Arm Baie Stanjkoming/Bras Nord 4841/9323 Rainy River Dist./Dist. de Rainy River	Walleye[8] Doré[8]									
	Northern Pike[8] Brochet[8]							4	4	
	White Sucker[8] Meunier noir[8]									
Rainy River **Rivière Rainy** upstream of Fort Frances Dam en amont du barrage Fort Frances 4337/9343 Rainy River Dist./Dist. de Rainy River	Walleye[2] Doré[2]									
	Northern Pike[2] Brochet[2]							4	4	4
	Smallmouth Bass[2] Achigan à petite bouche[2]				4	2				
	White Sucker[2] Meunier noir[2]									
Rainy River **Rivière Rainy** downstream of Fort Frances Dam to upstream of Long Sault Rapids en aval du barrage de Fort Frances en amont des Rapides du Long Sault 4837/9345 Rainy River Dist./Dist. de Rainy River	Walleye[2] Doré[2]					4	4	4		
	Northern Pike[2] Brochet[2]								4	4
	Smallmouth Bass[2] Achigan à petite bouche[2]					4	4			
	White Sucker[2] Meunier noir[2]									

		15-20 (6-8)	20-25 (8-10)	25-30 (10-12)	30-35 (12-14)	35-45 (14-18)	45-55 (18-22)	55-65 (22-26)	65-75 (26-30)	> 75 (> 30)
Pringle Lake **Lac Pringle** 5132/9328 Kenora Dist /Dist. de Kenora	Northern Pike[1] Brochet[1]						4	4	4	
Pullan Lake **Lac Pullan** 5349/9248 Kenora Dist /Dist. de Kenora	Walleye[1] Doré[1]									
Quetico Lake **Lac Quetico** 4834/9155 Rainy River Dist./Dist. de Rainy River	Walleye[1] Doré[1]					4	4	2		
	Lake Trout[1] Truite de lac[1]						4	4		
Quirke Lake **Lac Quirke** 4628/8233 Buckles Twp./Canton de Buckles Algoma Dist /Dist. d'Algoma	Smallmouth Bass[5] Achigan à petite bouche[5]									
Racine Lake **Lac Racine** 4802/8320 Racine & D'Arcy Twps Cantons de Racine et de D'Arcy Sudbury Dist /Dist. de Sudbury	Walleye[1] Doré[1]							4	4	
	White Sucker[1] Meunier noir[1]									
Raft Lake **Lac Raft** 4940/8258 McCowan Twp./Canton de McCowan Cochrane Dist /Dist. de Cochrane	Northern Pike[1] Brochet[1]									
Ragged Wood Lake **Lac Ragged Wood** 5031/9113 Kenora Dist /Dist. de Kenora	Walleye[1] Doré[1]					4	4	2		
	Northern Pike[1] Brochet[1]							4	4	2
Rainy Lake **Lac Rainy** Bleak Bay/Baie Bleak 4838/9255 Rainy River Dist /Dist. de Rainy River	Walleye[1] Doré[1]					4	4			
	Northern Pike[2] Brochet[2]						4	4	2	2
Rainy Lake **Lac Rainy** Brulé Narrows/Detroits Brule 4836/9255 Rainy River Dist /Dist. de Rainy River	Whitefish[2] Grand corégone[2]									
	Walleye[2,7] Doré[2,7]					4	4			
	White Sucker[2,7] Meunier noir[2,7]									
	Sturgeon[2] Esturgeon de lac[2]									
Rainy River **Rivière Rainy** Town of Rainy River, downstream to Lake of the Woods Ville de Rainy River, en aval de Lake of the Woods 4900/9437 Rainy River Dist /Dist. de Rainy River	Walleye[2] Doré[2]					4	4	4		
	Northern Pike[2] Brochet[2]							4	4	4
	Smallmouth Bass[2] Achigan à petite bouche[2]					4				
	White Sucker[2] Meunier noir[2]									
		75-90 (30-35)	90-100 (35-40)	100-115 (40-45)	115-150 (45-60)	150-165 (60-65)				
	Sturgeon[7,8,9] Esturgeon de lac[7,8,9]									
Ramsay Lake **Lac Ramsay** north of Manitouwadge nord de Manitouwadge 4927/8547 Thunder Bay Dist /Dist. de Thunder Bay	Northern Pike[1] Brochet[1]					4	4	2		
Ramsey Lake **Lac Ramsey** west of Biscotasi L ouest du lac Biscotasi 4713/8215 Elizabeth Twp./Canton d'Elizabeth Sudbury Dist./Dist. de Sudbury	Northern Pike[1] Brochet[1]						4	4	2	
	Whitefish[1] Grand corégone[1]									
	Walleye[1] Doré[1]					4	4			
Ramsey Lake **Lac Ramsey** Sudbury 4629/8057 McKim & Neelon Twps Cantons de McKim et de Neelon Sudbury Dist /Dist. de Sudbury	Northern Pike[6] Brochet[6]									
	Walleye[6] Doré[6]									
Ranger Lake **Lac Ranger** 4654/8334 Reilly Twp./Canton de Reilly Algoma Dist /Dist. d'Algoma	Lake Trout[1] Truite de lac[1]									
Rapid Lake **Lac Rapid** 5020/9125 Thunder Bay Dist /Dist. de Thunder Bay	Northern Pike[1] Brochet[1]					4	4	4	4	

Women of childbearing age and children under 15 should only consume fish represented by the clear fish symbol-no more than 4 meals per month.

Les femmes en âge de procréer et les enfants de moins de 15 ans ne doivent consommer que les poissons illustrés du symbole du poisson clair et pas plus de quatre fois par mois.

Location/ Emplacement	Species/ Espèces	Fish size in centimetres (inches) Longueur du poisson en centimètres (pouces) 15-20 (6-8)	20-25 (8-10)	25-30 (10-12)	30-35 (12-14)	35-45 (14-18)	45-55 (18-22)	55-65 (22-26)	65-75 (26-30)	> 75 (> 30)
Raven Lake Lac Raven south of Espanola/sud d'Espanola 4611/8145 Mongowin Twp./Canton de Mongowin Sudbury Dist./Dist. de Sudbury	Northern Pike[1] Brochet[1]				◁	◁	◁	◁	◁	
Raven Lake Lac Raven southeast of Larder L. sud-est du lac Larder 4803/7933 McFadden Twp./Canton de McFadden Timiskaming Dist./Dist. de Timiskaming	Smallmouth Bass[1] Achigan à petite bouche[1]			◁	◁	4				
	Walleye[1] Doré[1]		◁	◁	◁	4	4	4		
	Lake Trout[1] Truite de lac[1]		◁	◁	◁	4	4	4	2	
Rawcourt Lake Lac Rawcourt 4905/8112 Clute Twp./Canton de Clute Cochrane Dist./Dist. de Cochrane	Northern Pike[1] Brochet[1]			◁	◁	◁	4	4	4	
Reading Lake Lac Reading 4754/8118 Sothman Twp./Canton de Sothman Sudbury Dist./Dist. de Sudbury	Northern Pike[1] Brochet[1]							4	4	4
Reaume Lake Lac Reaume 4854/8108 Reaume Twp./Canton de Reaume Cochrane Dist./Dist. de Cochrane	Northern Pike[1] Brochet[1]					◁	4	4		
Red Lake Lac Red 5103/9349 Dome Twp./Canton de Dome Kenora Dist./Dist. de Kenora	Walleye[1] Doré		◁	◁	◁	◁	◁	4	2	
	White Sucker[1] Meunier noir[1]					◁	◁			
Red Lake Lac Red Skookum Bay/Baie Skookum 5102/9352 Dome Twp./Canton de Dome Kenora Dist./Dist. de Kenora	Walleye[1] Doré[1]		◁	◁	◁	◁				
	Northern Pike[1] Brochet[1]					◁	◁	4		
	White Sucker[1] Meunier noir[1]				◁	◁	◁			

Location/ Emplacement	Species/ Espèces	Fish size in centimetres (inches) Longueur du poisson en centimètres (pouces) 15-20 (6-8)	20-25 (8-10)	25-30 (10-12)	30-35 (12-14)	35-45 (14-18)	45-55 (18-22)	55-65 (22-26)	65-75 (26-30)	> 75 (> 30)
Rennie Lake Lac Rennie 4823/8358 Rennie Twp./Canton de Rennie Sudbury Dist./Dist. de Sudbury	Walleye[1] Doré[1]				◁	◁	4	▬		
Reta Lake Lac Reta 4815/9029 Thunder Bay Dist./Dist. de Thunder Bay	Northern Pike[1] Brochet[1]					4	4	2	2	
Rice Lake Lac Rice 4743/8208 Eric & Frater Twps. Cantons d'Eric et de Frater Sudbury Dist./Dist. de Sudbury	Whitefish[1] Grand corégone[1]				◁	◁	◁			
	Northern Pike[1] Brochet[1]						4	4	4	4
Ritchie Lake Lac Ritchie 4953/8331 Ritchie Twp./Canton de Ritchie Cochrane Dist./Dist. de Cochrane	Walleye[1] Doré[1]	◁	◁	◁	◁	4	4	2		
	Northern Pike[1] Brochet[1]					◁	4	4		
Robin Lake Lac Robin 5010/7951 Cochrane Dist./Dist. de Cochrane	Walleye[1] Doré[1]				4	4	2			
	Northern Pike[1] Brochet[1]					◁	4	4		
Robinson Lake Lac Robinson 4811/9139 Rainy River Dist./Dist. de Rainy River	Lake Trout[1] Truite de lac[1]					4	4	4	2	
	Whitefish[1] Grand corégone[1]				◁	◁	◁	◁		
	Smallmouth Bass[1] Achigan à petite bouche[1]			◁	◁	4	2			
	Walleye[1] Doré[1]				◁	4	4	2	▬	
	Northern Pike[1] Brochet[1]						◁	4	4	4
Rock Lake Lac Rock 4626/8346 Aberdeen & Plummer Twps. Cantons d'Aberdeen et de Plummer Algoma Dist./Dist. d'Algoma	Walleye[1] Doré[1]			4	2	▬	▬	▬		
	Northern Pike[1] Brochet[1]					4	4	4	2	2

		15-20 (6-8)	20-25 (8-10)	25-30 (10-12)	30-35 (12-14)	35-45 (14-18)	45-55 (18-22)	55-65 (22-26)	65-75 (26-30)	> 75 (30)
Red Cedar Lake / Lac Red Cedar 4645/7954 McCallum Twp./Canton de McCallum Nipissing Dist./Dist. de Nipissing	Walleye[1] Doré[1]					4	4	4		
	Northern Pike[1] Brochet[1]								4	4
	Cisco[1] Cisco[1]									
	Ling[1] Lotte[1]					4	4			
Red Rock Lake / Lac Red Rock 4619/8317 Gladstone Twp./Canton de Gladstone Algoma Dist./Dist. d'Algoma	Northern Pike[1] Brochet[1]						4	4	2	2
	Walleye[2] Doré[2]				2	2	2			
	White Sucker[2] Meunier noir[2]						4			
Redpine Lake / Lac Redpine 4938/8432 Arnott Twp./Canton d'Arnott Algoma Dist./Dist. d'Algoma	Lake Trout[2] Truite de lac[2]									
Redstone River / Rivière Redstone mouth/embouchure 4827/8102 Cody Twp./Canton de Cody Cochrane Dist./Dist. de Cochrane	Walleye[1] Doré[1]	4	4	4	2	2				
	Northern Pike[1] Brochet[1]					4	4	4		
Regal Lake / Lac Regal 4636/8305 Varley Twp./Canton de Varley Algoma Dist./Dist. d'Algoma	Lake Trout[1] Truite de lac[1]						4	4		
Regan Lake / Lac Regan 4714/8047 Ellis Twp./Canton d'Ellis Sudbury Dist./Dist. de Sudbury	Lake Trout[1] Truite de lac[1]									
Remi Lake / Lac Remi 4926/8210 Gurney & Fauquier Twps. Cantons de Gurney et de Fauquier Cochrane Dist./Dist. de Cochrane	Northern Pike[1] Brochet[1]						4	4	4	
	Walleye[1] Doré[1]					4	4	2		
	White Sucker[1] Meunier noir[1]									

Women of childbearing age and children under 15 should only consume fish represented by the clear fish symbol-no more than 4 meals per month.

		15-20 (6-8)	20-25 (8-10)	25-30 (10-12)	30-35 (12-14)	35-45 (14-18)	45-55 (18-22)	55-65 (22-26)	65-75 (26-30)	> 75 (30)
Rock Island Lake / Lac Rock Island 4635/7931 Notman Twp./Canton de Notman Nipissing Dist./Dist. de Nipissing	Whitefish[1] Grand corégone[1]					4				
Rocky Island Lake / Lac Rocky Island 4655/8304 Algoma Dist./Dist. d'Algoma	Walleye[1] Doré[1]					4				
Roddy Lake / Lac Roddy 4941/9344 Kenora Dist./Dist. de Kenora	Lake Trout[2] Truite de lac[2]						4			
Roughrock Lake / Lac Roughrock 5006/9446 Kenora Dist./Dist. de Kenora	Northern Pike[1] Brochet[1]						4	4	2	
	White Sucker[1] Meunier noir[1]						4			
	Walleye[1] Doré[1]					4	2			
	Cisco[1] Cisco[1]									
	Yellow Perch[1] Perchaude[1]									
	Smallmouth Bass[1] Achigan à petite bouche[1]				4	2				
Round Lake / Lac Round 4801/8002 Otto & Marquis Twps. Cantons d'Otto et de Marquis Timiskaming Dist./Dist. de Timiskaming	Walleye[5] Doré[5]						4	4	2	
	Northern Pike[2] Brochet[2]									4
	Splake[2] Truite moulac[2]									
	Whitefish[2] Grand corégone[2]									
	Yellow Perch[1] Perchaude[1]									
	Cisco[2] Cisco[2]									
	Ling[2] Lotte[2]						4	4	2	

Les femmes en âge de procréer et les enfants de moins de 15 ans ne doivent consommer que les poissons illustrés du symbole du poisson clair et pas plus de quatre fois par mois.

Fish size in centimetres (inches)
Longueur du poisson en centimètres (pouces)

Location/ Emplacement	Species/ Espèces	15-20 (6-8)	20-25 (8-10)	25-30 (10-12)	30-35 (12-14)	35-45 (14-18)	45-55 (18-22)	55-65 (22-26)	65-75 (26-30)	> 75 (> 30)
Round Lake **Lac Round** north of Lake Panache nord du lac Panache 4619/8112 Sudbury Dist./Dist. de Sudbury	Walleye[1] Doré[1]						4	4		
	Northern Pike[1] Brochet[1]									4
	Rainbow Smelt[1] Éperlan arc-en-ciel[1]									
Rous Lake **Lac Rous** 4841/8601 Lecours Twp./Canton de Lecours Thunder Bay Dist./Dist. de Thunder Bay	Northern Pike[1] Brochet[1]					4	4	2		
	Walleye[1] Doré[1]									
Routine Lake **Lac Routine** 5025/9457 Kenora Dist./Dist. de Kenora	Walleye[1] Doré[1]			4	4	4	2			
	Smallmouth Bass[1] Achigan à petite bouche[1]				4	2				
	Northern Pike[1] Brochet[1]						4	4	2	
	Cisco[1] Cisco[1]									
Rowe Lake **Lac Rowe** 5107/9244 Dent Twp./Canton de Dent Kenora Dist./Dist. de Kenora	Walleye[1] Doré[1]					4	2			
	Northern Pike[1] Brochet[1]					4	4	2		
Rufus Lake **Lac Rufus** 4909/8305 Opasatika Twp./Canton d'Opasatika Algoma Dist./Dist. d'Algoma	Northern Pike[1] Brochet[1]						4	4	4	2
	Walleye[1] Doré[1]				4	4	4	2		
Rush Lake **Lac Rush** 4747/8211 Genoa & Marion Twps Cantons de Genoa et de Marion Sudbury Dist./Dist. de Sudbury	Whitefish[1] Grand corégone[1]									
	Northern Pike[1] Brochet[1]							2	2	
Rushbrook Lake **Lac Rushbrook** 4644/8154 Ouelette Twp./Canton d'Ouelette Sudbury Dist./Dist. de Sudbury	Lake Trout[1] Truite de lac[1]									

Fish size in centimetres (inches)
Longueur du poisson en centimètres (pouces)

Location/ Emplacement	Species/ Espèces	15-20 (6-8)	20-25 (8-10)	25-30 (10-12)	30-35 (12-14)	35-45 (14-18)	45-55 (18-22)	55-65 (22-26)	65-75 (26-30)	> 75 (> 30)
Lake St. Joseph **Lac St. Joseph** 5105/9035 Kenora Dist./Dist. de Kenora	Walleye[5] Doré[5]							4	4	
	Northern Pike[5] Brochet[5]							4	4	
	White Sucker[5] Meunier noir[5]									
Lac Ste Thérèse 4947/8339 Casgrain Twp./Canton de Casgrain Cochrane Dist./Dist. de Cochrane	Walleye[1] Doré[1]					4	4			
	Northern Pike[1] Brochet[1]							4	4	
Sakwite Lake **Lac Sakwite** 4902/9203 Kenora & Rainy River Dists. Dists. de Kenora et de Rainy River	Walleye[1] Doré[1]			4	4	2				
Sandbar Lake **Lac Sandbar** 4928/9135 Gour Twp./Canton de Gour Kenora Dist./Dist. de Kenora	Walleye[4] Doré[4]						4	4		
	Northern Pike[4] Brochet[4]									4
	White Sucker[1] Meunier noir[1]									
Sand Lake **Lac Sand** near Minaki/près de Minaki 5005/9439 Kenora Dist./Dist. de Kenora	Walleye[1] Doré[1]						4	2		
	Northern Pike[1] Brochet[1]							4	4	2
	Whitefish[1] Grand corégone[1]									
	White Sucker[1] Meunier noir[1]						4			
	Yellow Perch[1] Perchaude[1]			4						
	Ling[1] Lotte[1]									
	Sauger[1] Doré noir[1]				4					
	Smallmouth Bass[1] Achigan à petite bouche[1]			4	4					

		15-20 (6-8)	20-25 (8-10)	25-30 (10-12)	30-35 (12-14)	35-45 (14-18)	45-55 (18-22)	55-65 (22-26)	65-75 (26-30)	> 75 (30)
Lac aux Sables 4647/8220 Monestime, Foucault, Lefebvre & Fontaine Twps./Cantons de Monestime, de Foucault, de Lefebvre et de Fontaine Algoma Dist./Dist. d'Algoma	Lake Trout[4] Truite de lac[4]					◁	4	4	4	
Saddle Lake **Lac Saddle** 4657/8347 Lamming Twp./Canton de Lamming Algoma Dist./Dist. d'Algoma	Brook Trout[2] Omble de fontaine[2]		◁	◁	◁	◁				
Saganash Lake **Lac Saganash** 4904/8235 Fenton & Staples Twps Cantons de Fenton et de Staples Cochrane Dist./Dist. de Cochrane	Walleye[1] Doré[1]		◁	◁	◁	◁	4	4	4	
	Northern Pike[1] Brochet[1]					◁	◁	◁	4	4
St. Amand Lake **Lac St. Amand** 4942/8246 Burritt & Neely Twps Cantons de Burritt et de Neely Cochrane Dist./Dist. de Cochrane	Walleye[1] Doré[1]				4	4	◆			
St. Anthony Lake **Lac St. Anthony** 4758/7943 Skead Twp./Canton de Skead Timiskaming Dist./Dist. de Timiskaming	Lake Trout[1] Truite de lac[1]				◁	◁	4	4	2	
	Whitefish[1] Grand corégone[1]			◁	◁	◁	◁			
St. Joseph Lake **Lac St. Joseph** 4948/8402 Stoddart Twp./Canton de Stoddart Cochrane Dist./Dist. de Cochrane	Whitefish[1] Grand corégone[1]			◁	◁	◁	◁			
	Northern Pike[1] Brochet[1]						4	4	4	4
Lake St. Joseph **Lac St. Joseph** Soules Bay/Baie Soules 5103/9026 Thunder Bay Dist./Dist. de Thunder Bay	Walleye[5] Doré[5]			◁	◁	◁	4	4		
	Northern Pike[5] Brochet[5]					◁	4	4		
	White Sucker[5] Meunier noir[5]					◁	◁			
Lake St. Joseph **Lac St. Joseph** Western End/côté ouest 5055/9105 Thunder Bay Dist./Dist. de Thunder Bay	Walleye[1] Doré[1]			◁	◁	◁	4			

◁ **Women of childbearing age and children under 15 should only consume fish represented by the clear fish symbol-no more than 4 meals per month.**

		15-20 (6-8)	20-25 (8-10)	25-30 (10-12)	30-35 (12-14)	35-45 (14-18)	45-55 (18-22)	55-65 (22-26)	65-75 (26-30)	> 75 (30)
Sand Lake **Lac Sand** northwest of Smooth Rock Falls nord-ouest de Smooth Rock Falls 4921/8142 Alexandra Twp./Canton d'Alexandra Cochrane Dist./Dist. de Cochrane	Northern Pike[1] Brochet[1]				◁	4	4	2		
	Walleye[1] Doré[1]			◁	4	4	2			
Sand Lake **Lac Sand** Hwy. 144/Autoroute 144 4716/8145 Paudash Twp./Canton de Paudash Sudbury Dist./Dist. de Sudbury	Northern Pike[1] Brochet[1]				4	4	4	4	2	
Sand Lake **Lac Sand** north of Agawa/nord d'Agawa 4745/8431 Stoney & Restoule Twps. Cantons de Stoney et de Restoule Algoma Dist./Dist. d'Algoma	Brook Trout[1] Omble de fontaine[1]	◁	4	4	4					
Sand Point Lake **Lac Sand Point** 4823/9228 Rainy River Dist./Dist. de Rainy River	Walleye[1] Doré[1]	◁	◁	4	4	4	2	◆	◆	
	Northern Pike[1] Brochet[1]						4	4	2	◆
	Smallmouth Bass[1] Achigan à petite bouche[1]	◁	4	4	4	4	2			
Sandybeach Lake **Lac Sandybeach** 4949/9221 MacFie & McAree Twps Cantons de MacFie et de McAree Kenora Dist./Dist. de Kenora	Northern Pike[1] Brochet[1]				◁	◁	◁	◁	◁	4
	Lake Trout[1] Truite de lac[1]						◁	◁	4	4
	Whitefish[1] Grand corégone[1]					◁	◁			
	White Sucker[1] Meunier noir[1]				◁	◁				
Santoy Lake **Lac Santoy** 4852/8653 Tuuri Twp./Canton de Tuuri Thunder Bay Dist./Dist. de Thunder Bay	Northern Pike[2] Brochet[2]						4	2	2	◆
	Whitefish[1] Grand corégone[1]		◁	◁	◁	◁	◁			
	White Sucker[1] Meunier noir[1]					◁	◁			

◁ **Les femmes en âge de procréer et les enfants de moins de 15 ans ne doivent consommer que les poissons illustrés du symbole du poisson clair et pas plus de quatre fois par mois.**

Fish size in centimetres (inches)
Longueur du poisson en centimètres (pouces)

Location/ Emplacement	Species/ Espèces	15-20 (6-8)	20-25 (8-10)	25-30 (10-12)	30-35 (12-14)	35-45 (14-18)	45-55 (18-22)	55-65 (22-26)	65-75 (26-30)	> 75 > (30)
Sapawe Lake **Lac Sapawe** 4846/9121 McCaul & Hutchinson Twps Cantons de McCaul et de Hutchinson Rainy River Dist /Dist. de Rainy River	Walleye[1] Doré[1]					4	4	4	2	
	Northern Pike[1] Brochet[1]						4	4		
	Cisco[1] Cisco[1]									
Sasaginaga Lake **Lac Sasaginaga** 4724/7942 Coleman Twp /Canton de Coleman Timiskaming Dist /Dist. de Timiskaming	Northern Pike[2] Brochet[2]					4	4			
	Lake Trout[2] Truite de lac[2]							4		
	Cisco[2] Cisco[2]									
Savoy Lake **Lac Savoy** 4916/9100 Chartrand Twp /Canton de Chartrand Kenora Dist /Dist. de Kenora	Northern Pike[1] Brochet[1]							4		
	Walleye[1] Doré[1]									
	White Sucker[1] Meunier noir[1]						4			
Saymo Lake **Lac Saymo** 4659/8331 McIlveen Twp /Canton de McIlveen Algoma Dist /Dist. d'Algoma	Lake Trout[1] Truite de lac[1]						4	4	2	
Scarfe Lake **Lac Scarfe** 4616/8302 Scarfe Twp /Canton de Scarfe Algoma Dist /Dist. d'Algoma	Northern Pike[1] Brochet[1]							4	4	2
Schewabik Lake **Lac Schewabik** 4813/8310 Copperfield Twp./Canton de Copperfield Sudbury Dist./Dist. de Sudbury	Northern Pike[1] Brochet[1]						4	2		
	Walleye[1] Doré[1]					4	2			
Schryburt Lake **Lac Schryburt** 5235/8935 Kenora Dist /Dist. de Kenora	Walleye[1] Doré[1]					4	4	4	2	

Fish size in centimetres (inches)
Longueur du poisson en centimètres (pouces)

Location/ Emplacement	Species/ Espèces	15-20 (6-8)	20-25 (8-10)	25-30 (10-12)	30-35 (12-14)	35-45 (14-18)	45-55 (18-22)	55-65 (22-26)	65-75 (26-30)	> 75 > (30)
Separation Lake **Lac Separation** 4804/8035 Alma Twp./Canton d'Alma Timiskaming Dist /Dist. de Timiskaming	Northern Pike[1] Brochet[1]						4	4		
	Walleye[1] Doré[1]			4	4	4	4			
Sesekinika Lake **Lac Sesekinika** 4811/8014 Marsonville Twp /Canton de Marsonville Timiskaming Dist /Dist. de Timiskaming	Walleye[2] Doré[2]									
	Northern Pike[2] Brochet[2]									
Setting Net Lake **Lac Setting Net** 5247/9336 Kenora Dist /Dist. de Kenora	Walleye[1] Doré[1]					4	4			
Lac Seul 5015/9240 Kenora Dist./Dist. de Kenora	Walleye[1] Doré[1]							4		
	Northern Pike[1] Brochet[1]						4	4	4	
	Sauger[1] Doré noir[1]				4					
	Cisco[1] Cisco[1]									
	Yellow Perch[1] Perchaude[1]									
Severn River **Rivière Severn** Fort Severn 5559/8738 Kenora Dist /Dist. de Kenora	Northern Pike[1] Brochet[1]									
	Whitefish[1] Grand corégone[1]									
Shabu Lake **Lac Shabu** 5120/9258 Kenora Dist./Dist. de Kenora	Walleye[1] Doré[1]				4	4	2			
	Northern Pike[1] Brochet[1]						4	4		
Shack Lake **Lac Shack** 4857/8231 Seaton Twp./Canton de Seaton Cochrane Dist./Dist. de Cochrane	Northern Pike[1] Brochet[1]							4	4	2
	Walleye[1] Doré[1]						4	2		

		15-20 (6-8)	20-25 (8-10)	25-30 (10-12)	30-35 (12-14)	35-45 (14-18)	45-55 (18-22)	55-65 (22-26)	65-75 (26-30)	> 75 (30)
Scott Lake **Lac Scott** 4808/8115 Bartlett Twp /Canton de Bartlett Timiskaming Dist /Dist de Timiskaming	Northern Pike[1] Brochet[1]								2	▬
	Cisco[2] Cisco[2]	⇦	⇦							
	Yellow Perch[1] Perchaude[1]		4	4						
Seagram Lake **Lac Seagram** 4706/8032 Seagram Twp /Canton de Seagram Sudbury Dist /Dist de Sudbury	Lake Trout[1] Truite de lac[1]	⇦	⇦	⇦	⇦	⇦	⇦	⇦		
	Brook Trout[1] Omble de fontaine[1]					⇦				
Seeber Lake **Lac Seeber** 5351/9301 Kenora Dist /Dist de Kenora	Walleye[1] Doré[1]			⇦	⇦	⇦	4			
Seine River Diversion **Canal de la rivière Seine** Reed Dam/barrage Reed 4849/9140 Rainy River Dist./Dist de Rainy River	Walleye[1] Doré[1]			⇦	⇦	4	4			
	White Sucker[1] Meunier noir[1]					⇦	⇦			
Separation Lake **Lac Separation** 5014/9424 Kenora Dist /Dist de Kenora	Northern Pike[8] Brochet[8]			⇦	⇦	⇦	4	4	2	2
	Mooneye[1] Laquaiche argentée[1]	⇦	⇦	4	4	4				
	Walleye[8] Doré[8]	⇦	⇦	⇦	4	4	2	2	▬	▬
	Whitefish[8] Grand corégone[8]	⇦	⇦	⇦	⇦	⇦	⇦	4		
	Cisco[1] Cisco[1]	⇦	⇦	⇦	⇦	⇦				
	Sauger[1] Doré noir[1]	⇦	⇦	4	4	▬				
	Yellow Perch[1] Perchaude[1]	4	4							
	White Sucker[8] Meunier noir[8]			⇦	⇦	⇦	4	4		
	Ling[1] Lotte[1]				4	4	4	4		
	Redhorse Sucker[1] Suceur rouge[1]				⇦	4	4	2	▬	

⇦ **Women of childbearing age and children under 15 should only consume fish represented by the clear fish symbol-no more than 4 meals per month.**

		15-20 (6-8)	20-25 (8-10)	25-30 (10-12)	30-35 (12-14)	35-45 (14-18)	45-55 (18-22)	55-65 (22-26)	65-75 (26-30)	> 75 (30)
Shackleton Lake **Lac Shackleton** 4918/8156 Shackleton Twp /Canton de Shackleton Cochrane Dist /Dist de Cochrane	Walleye[1] Doré[1]					4	4	2		
	Northern Pike[1] Brochet[1]						⇦	4	4	
Shaco Lake **Lac Shaco** 4815/9032 Thunder Bay Dist /Dist de Thunder Bay	Northern Pike[1] Brochet[1]		⇦	4	4	4	2	▬		
Shakwa Lake **Lac Shakwa** 4646/8159 Oshell Twp /Canton d'Oshell Algoma Dist /Dist. d'Algoma	Lake Trout[1] Truite de lac[1]	⇦	⇦	⇦						
Shannon Lake **Lac Shannon** 4948/8324 Shannon Twp /Canton de Shannon Cochrane Dist /Dist de Cochrane	Walleye[1] Doré[1]	⇦	⇦	⇦	⇦	4	2			
	Northern Pike[1] Brochet[1]				⇦	⇦	4	4		
Sherman Lake **Lac Sherman** 5430/9125 Kenora Dist /Dist. de Kenora	Northern Pike[1] Brochet[1]					⇦	⇦	⇦	⇦	⇦
Shikwamkwa Lake **Lac Shikwamkwa** 4806/8408 Algoma Dist /Dist d'Algoma	Walleye[1] Doré[1]					2	▬	▬		
Shillabeer Lake **Lac Shillabeer** 4906/8844 Thunder Bay Dist /Dist. de Thunder Bay	Northern Pike[1] Brochet[1]				⇦	⇦	⇦	4		
Shining Tree Lake **Lac Shining Tree** 4733/8104 Leonard Twp /Canton de Leonard Timiskaming Dist /Dist de Timiskaming	Walleye[1] Doré[1]			⇦	⇦	⇦	4			
Shirley Lake **Lac Shirley** 4927/8027 Tweed Twp /Canton de Tweed Cochrane Dist /Dist de Cochrane	Northern Pike[6] Brochet[6]				⇦	⇦	4	2	▬	

⇦ **Les femmes en âge de procréer et les enfants de moins de 15 ans ne doivent consommer que les poissons illustrés du symbole du poisson clair et pas plus de quatre fois par mois.**

Location / Emplacement	Species / Espèces	Fish size in centimetres (inches) / Longueur du poisson en centimètres (pouces): 15-20 (6-8)	20-25 (8-10)	25-30 (10-12)	30-35 (12-14)	35-45 (14-18)	45-55 (18-22)	55-65 (22-26)	65-75 (26-30)	> 75 (> 30)
Shoal Lake **Lac Shoal** 4933/9501 Kenora Dist./Dist. de Kenora	Walleye[5] Doré[5]					⇦	⇦	4	4	
	Northern Pike[5] Brochet[5]				⇦	⇦	⇦	⇦	⇦	4
	Whitefish[5] Grand corégone[5]					⇦	⇦	⇦		
Shoal Lake **Lac Shoal** 4841/9238 Rainy River Dist./Dist. de Rainy River	Walleye[1] Doré[1]				⇦	⇦	⇦	4		
	Northern Pike[1] Brochet[1]					⇦	⇦	4	4	
	Whitefish[1] Grand corégone[1]						⇦			
Silcox Lake **Lac Silcox** 5145/9323 Kenora Dist./Dist. de Kenora	Walleye[1] Doré[1]					⇦	4			
	Northern Pike[1] Brochet[1]						⇦	⇦		
Sill Lake **Lac Sill** 4646/8415 Van Koughnet Twp. Canton de Van Koughnet Algoma Dist./Dist. d'Algoma	Brook Trout[1] Omble de fontaine[1]	⇦	⇦	⇦	⇦	4				
Silver Fox Lake **Lac Silver Fox** 5036/9448 Kenora Dist./Dist. de Kenora	Walleye[2] Doré[2]		4	4	4	2	2			
	White Sucker[1] Meunier noir[1]		⇦	⇦	⇦	⇦	4			
	Cisco[1] Cisco[1]	⇦	⇦	⇦	⇦	⇦				
	Northern Pike[2] Brochet[2]			4	4	4	2	◆	◆	◆
Sims Lake **Lac Sims** 5241/8915 Kenora Dist./Dist. de Kenora	Northern Pike[1] Brochet[1]					⇦	⇦	⇦		
Sinaminda Lake **Lac Sinaminda** 4656/8159 Del Villano Twp./Canton de Del Villano Algoma Dist./Dist. d'Algoma	Northern Pike[1] Brochet[1]				⇦	⇦	4	4	4	2

Location / Emplacement	Species / Espèces	Fish size in centimetres (inches) / Longueur du poisson en centimètres (pouces): 15-20 (6-8)	20-25 (8-10)	25-30 (10-12)	30-35 (12-14)	35-45 (14-18)	45-55 (18-22)	55-65 (22-26)	65-75 (26-30)	> 75 (> 30)
Snook Lake **Lac Snook** 5012/9441 Kenora Dist./Dist. de Kenora	Northern Pike[2] Brochet[2]					⇦	4	2	2	
	Lake Trout[2] Truite de lac[2]		⇦	⇦	⇦	4	4	2	2	
	Cisco[1] Cisco[1]	4	4	4	2					
	White Sucker[1] Meunier noir[1]		⇦	⇦	⇦	⇦	⇦			
Snowdrift Lake **Lac Snowdrift** 5132/8858 Kenora Dist./Dist. de Kenora	Walleye[1] Doré[1]			⇦	⇦	4	4			
	Northern Pike[1] Brochet[1]						⇦	⇦	⇦	⇦
Snowflake Lake **Lac Snowflake** 5132/8901 Kenora Dist./Dist. de Kenora	Walleye[1] Doré[1]					4	◆			
	Northern Pike[1] Brochet[1]			4	4	4	4	4		
Snowshoe Lake **Lac Snowshoe** 5034/9507 Kenora Dist./Dist. de Kenora	Walleye[1] Doré[1]			4	4	4	2	2		
	Northern Pike[1] Brochet[1]					4	4	4	2	2
	Ling[1] Lotte[1]					⇦	⇦	4	4	4
	White Sucker[1] Meunier noir[1]				⇦	⇦	⇦			
	Cisco[1] Cisco[1]		⇦	⇦						
	Whitefish[1] Grand corégone[1]			⇦	⇦	⇦	⇦			
Solace Lake **Lac Solace** 4711/8042 Selkirk Twp./Canton de Selkirk Sudbury Dist./Dist. de Sudbury	Lake Trout[1] Truite de lac[1]	⇦	⇦	⇦	⇦	⇦	4			
Sothman Lake **Lac Sothman** 4754/8116 Sothman Twp./Canton de Sothman Sudbury Dist./Dist. de Sudbury	Northern Pike[1] Brochet[1]					⇦	⇦	4	4	
	Walleye[1] Doré[1]					4	4	4	2	

		15-20 (6-8)	20-25 (8-10)	25-30 (10-12)	30-35 (12-14)	35-45 (14-18)	45-55 (18-22)	55-65 (22-26)	65-75 (26-30)	> 75 (> 30)
Sinclair Lake / Lac Sinclair 4751/8121 Sothman & Nursey Twps, Cantons de Sothman et de Nursey, Sudbury Dist./Dist. de Sudbury	Walleye[1] / Doré[1]			4	4	2	2			
	Northern Pike[1] / Brochet[1]					4	4	2	2	2
Sisseney Lake / Lac Sisseney 4752/8040 Yarrow Twp./Canton de Yarrow, Timiskaming Dist./Dist. de Timiskaming	Walleye[1] / Doré[1]					4	4	2		
	Northern Pike[1] / Brochet[1]							4	4	2
	Whitefish[1] / Grand corégone[1]									
Skeleton Lake / Lac Skeleton 4752/7939 Mulligan Twp./Canton de Mulligan, Timiskaming Dist./Dist. de Timiskaming	Walleye[2] / Doré[2]		4	4	4	2				
	Northern Pike[2] / Brochet[2]					4	4	2		
	Sauger[2] / Doré noir[2]	4	4	2						
	Whitefish[2] / Grand corégone[2]									
Skinner Lake / Lac Skinner 5241/9018 Kenora Dist./Dist. de Kenora	Northern Pike[1] / Brochet[1]						4	4	2	
	Walleye[1] / Doré[1]				4	4				
Skog Lake / Lac Skog 4721/8108 Browning Twp./Canton de Browning, Sudbury Dist./Dist. de Sudbury	Northern Pike[1] / Brochet[1]					4	4	2	2	
Sleep Lake / Lac Sleep 5146/9215 Kenora Dist./Dist. de Kenora	Walleye[1] / Doré[1]				4	4				
Slipper Lake / Lac Slipper 4622/8241 Gunterman Twp./Canton de Gunterman, Algoma Dist./Dist. d'Algoma	Lake Trout[2] / Truite de lac[2]						4	2		
Smiley Lake / Lac Smiley 4855/8917 Thunder Bay Dist./Dist. de Thunder Bay	Northern Pike[1] / Brochet[1]						4	4	4	

Women of childbearing age and children under 15 should only consume fish represented by the clear fish symbol-no more than 4 meals per month.

		15-20 (6-8)	20-25 (8-10)	25-30 (10-12)	30-35 (12-14)	35-45 (14-18)	45-55 (18-22)	55-65 (22-26)	65-75 (26-30)	> 75 (> 30)
South Anvil Lake / Lac South Anvil 4703/8332 McIlveen Twp./Canton de McIlveen, Algoma Dist./Dist. d'Algoma	Lake Trout[1] / Truite de lac[1]					4	4			
South Floodwood Lake/Lac South Floodwood 4922/8019 Bragg Twp./Canton de Bragg, Cochrane Dist./Dist. de Cochrane	Walleye[1] / Doré[1]					4	4			
	Northern Pike[1] / Brochet[1]							4	4	2
South Scot Lake / Lac South Scot 4956/9503 Noyon Twp./Canton de Noyon, Kenora Dist./Dist. de Kenora	Walleye[2] / Doré[2]					4				
	Northern Pike[2] / Brochet[2]							4		
	White Sucker[1] / Meunier noir[1]									
Spangle Lake / Lac Spangle 4837/8553 Bomby Twp./Canton de Bomby, Thunder Bay Dist./Dist. de Thunder Bay	Walleye[6] / Doré[6]					4				
	Northern Pike[6] / Brochet[6]				4	4	4	2	2	2
Spanish River / Rivière Spanish downstream of Espanola / en aval d'Espanola 4615/8146 Merritt Twp./Canton de Merritt, Sudbury Dist./Dist. de Sudbury	Walleye[7,8,9] / Doré[7,8,9]						4	4	2	2
	White Sucker[7,8,9] / Meunier noir[7,8,9]									
Speight Lake / Lac Speight 4812/8433 Abotossaway & Corbiere Twps, Cantons d'Abotossaway et de Corbiere, Algoma Dist./Dist. d'Algoma	White Sucker[5] / Meunier noir[5]					4				
Splitrock Lake / Lac Splitrock 4810/8127 Musgrove Twp./Canton de Musgrove, Timiskaming Dist./Dist. de Timiskaming	Northern Pike[1] / Brochet[1]						4	4	4	
Sproule Lake / Lac Sproule 4926/8005 Newman Twp./Canton de Newman, Cochrane Dist./Dist. de Cochrane	Northern Pike[1] / Brochet[1]							4		
	Walleye[1] / Doré[1]			4	4	4	4	4		

Les femmes en âge de procréer et les enfants de moins de 15 ans ne doivent consommer que les poissons illustrés du symbole du poisson clair et pas plus de quatre fois par mois.

Fish size in centimetres (inches)
Longueur du poisson en centimètres (pouces)

Location/ Emplacement	Species/ Espèces	15-20 (6-8)	20-25 (8-10)	25-30 (10-12)	30-35 (12-14)	35-45 (14-18)	45-55 (18-22)	55-65 (22-26)	65-75 (26-30)	> 75 > (30)
Squeers Lake **Lac Squeers** 4831/9033 Thunder Bay Dist./Dist. de Thunder Bay	Lake Trout[2] Truite de lac[2]		◁	◁	◁	◁	◁			
Starnes Lake **Lac Starnes** 4905/8915 Thunder Bay Dist./Dist. de Thunder Bay	Northern Pike[1] Brochet[1]	◁	◁	◁	◁	◁	◁	◁	◁	
	White Sucker[1] Meunier noir[1]		◁	◁	◁	◁	◁			
Starvation Lake **Lac Starvation** 4924/8028 Bragg Twp./Canton de Bragg Cochrane Dist./Dist. de Cochrane	Northern Pike[1] Brochet[1]				◁	◁	4	4	2	2
Steel Lake **Lac Steel** 4915/8649 Thunder Bay Dist./Dist. de Thunder Bay	Walleye[1] Doré[1]	◁	4	4	4	2	◀	◀		
	Northern Pike[1] Brochet[1]							2	2	2
Steep Rock Lake **Lac Steep Rock** 4848/9140 Freeborn Twp./Canton de Freeborn Rainy River Dist./Dist. de Rainy River	Walleye[6] Doré[6]			◁	◁	◁	4			
Stinkfish Lake **Lac Stinkfish** 4638/8308 Varley Twp./Canton de Varley Algoma Dist./Dist. d'Algoma	Brook Trout[1] Omble de fontaine[1]	◁	◁	◁	◁	◁				
Stirland Lake **Lac Stirland** 5220/9102 Kenora Dist./Dist. de Kenora	Walleye[1] Doré[1]				◁	◁	4			
Stoddart Lake **Lac Stoddart** 4948/8358 Stoddart Twp./Canton de Stoddart Cochrane Dist./Dist. de Cochrane	Walleye[1] Doré[1]				◁	◁	4			
	Northern Pike[1] Brochet[1]				◁	◁	◁	4		
Stouffer Lake **Lac Stouffer** 4703/8042 Turner Twp./Canton de Turner Sudbury Dist./Dist. de Sudbury	Northern Pike[1] Brochet[1]							4	2	2

Fish size in centimetres (inches)
Longueur du poisson en centimètres (pouces)

Location/ Emplacement	Species/ Espèces	15-20 (6-8)	20-25 (8-10)	25-30 (10-12)	30-35 (12-14)	35-45 (14-18)	45-55 (18-22)	55-65 (22-26)	65-75 (26-30)	> 75 > (30)
Sturgeon Lake **Lac Sturgeon** Mountain Is. area Région de l'Île Mountain 4953/9105 Kenora Dist./Dist. de Kenora	Lake Trout[1] Truite de lac[1]						◁	◁	◁	
Sturgeon Lake **Lac Sturgeon** Mouth of Lyon Creek à l'embouchure du ruisseau Lyon 4955/9057 Kenora Dist./Dist. de Kenora	Northern Pike[6] Brochet[6]						◁	◁		
Sturgeon River **Rivière Sturgeon** above High Falls en amont de High Falls 5016/8825 Thunder Bay Dist./Dist. de Thunder Bay	Northern Pike[1] Brochet[1]				◁	◁	4	2	◀	
	Whitefish[2] Grand corégone[2]					◁	◁			
	Walleye[2] Doré[2]			◁	◁	4	4	2	◀	◀
Sturgeon River **Reservoir** **Réservoir de la** **rivière Sturgeon** 4941/8800 Thunder Bay Dist./Dist. de Thunder Bay	Walleye[1] Doré[1]				4	4	4			
Sucker Lake **Lac Sucker** 4643/7925 La Salle Twp./Canton de La Salle Nipissing Dist./Dist. de Nipissing	Northern Pike[1] Brochet[1]					◁	4	4		
Sucker River **Rivière Sucker** mouth/embouchure 4921/8106 Thoring & Laughton Twps Cantons de Thoring et de Laughton Cochrane Dist./Dist. de Cochrane	Walleye[1] Doré[1]				4	2	◀			
Sumach Lake **Lac Sumach** 5035/9358 Kenora Dist./Dist. de Kenora	Whitefish[1] Grand corégone[1]				◁	◁	◁			
	Walleye[1] Doré[1]			◁	◁	4	2			

		15-20 (6-8)	20-25 (8-10)	25-30 (10-12)	30-35 (12-14)	35-45 (14-18)	45-55 (18-22)	55-65 (22-26)	65-75 (26-30)	> 75 (30)
Stranger Lake **Lac Stranger** 5015/9131 Kenora Dist./Dist. de Kenora	Northern Pike[1] Brochet[1]						4	4	2	2
	Walleye[1] Doré[1]					4	2			
Stratton Lake **Lac Stratton** 4612/8140 Foster Twp./Canton de Foster Sudbury Dist./Dist. de Sudbury	Northern Pike[1] Brochet[1]							4	4	
Stull Lake **Lac Stull** 5424/9234 Kenora Dist./Dist. de Kenora	Walleye[1] Doré[1]									
Stumpy Lake **Lac Stumpy** 4735/8045 Nicol & Charters Twps. Cantons de Nicol et de Charters Timiskaming Dist./Dist. de Timiskaming	Walleye[1] Doré[1]						4	4	4	
	Yellow Perch[1] Perchaude[1]									
	Whitefish[1] Grand corégone[1]									
Sturge Lake **Lac Sturge** 4907/8851 Thunder Bay Dist./Dist. de Thunder Bay	Walleye[1] Doré[1]					4	4			
Sturgeon Lake **Lac Sturgeon** 5000/9045 Kenora Dist./Dist. de Kenora	Walleye[1] Doré[1]						4	4		
	White Sucker[1] Meunier noir[1]									
Sturgeon Lake **Lac Sturgeon** Belle River Bay/Baie Belle River 4954/9057 Kenora Dist./Dist. de Kenora	Northern Pike[6] Brochet[6]									
	White Sucker[6] Meunier noir[6]									
	Walleye[6] Doré[6]								4	
Sturgeon Lake **Lac Sturgeon** Cobb Bay/Baie Cobb 4957/9100 Kenora Dist./Dist. de Kenora	Walleye[1] Doré[1]						4	4		
	Northern Pike[1] Brochet[1]							4	4	
	White Sucker[1] Meunier noir[1]									

Women of childbearing age and children under 15 should only consume fish represented by the clear fish symbol-no more than 4 meals per month.

		15-20 (6-8)	20-25 (8-10)	25-30 (10-12)	30-35 (12-14)	35-45 (14-18)	45-55 (18-22)	55-65 (22-26)	65-75 (26-30)	> 75 (30)
Sup Lake **Lac Sup** 5017/9333 Kenora Dist./Dist. de Kenora	Whitefish[1] Grand corégone[1]									
	Walleye[1] Doré[1]						4	4		
Susanne Lake **Lac Susanne** 4736/8152 Neville Twp./Canton de Neville Sudbury Dist./Dist. de Sudbury	Brook Trout[1] Omble de fontaine[1]									
Sutton Lake **Lac Sutton** 5415/8444 Kenora Dist./Dist. de Kenora	Lake Trout[1] Truite de lac[1]				4	4	4	4	2	
	Northern Pike[1] Brochet[1]						4	4	4	
Sutton River **Rivière Sutton** north of Hawley L./nord du lac Hawley 5445/8440 Kenora Dist./Dist. de Kenora	Brook Trout[1] Omble de fontaine[1]									
Sutton River **Rivière Sutton** mouth/embouchure 5515/8345 Kenora Dist./Dist. de Kenora	Brook Trout[2] Omble de fontaine[2]									
Swan Lake **Lac Swan** 5417/9112 Kenora Dist./Dist. de Kenora	Walleye[1] Doré[1]						4	4		
Tablerock Lake **Lac Tablerock** 4952/9223 McAree Twp./Canton de McAree Kenora Dist./Dist. de Kenora	Northern Pike[1] Brochet[1]								4	4
Takwata Lake **Lac Takwata** 4951/8123 Mewhinney Twp./Canton de Mewhinney Cochrane Dist./Dist. de Cochrane	Walleye[1] Doré[1]			4	4	2				
	Northern Pike[1] Brochet[1]						4	2		
Lake Talon **Lac Talon** Mattawa River/Rivière Mattawa 4618/7905 Nipissing Dist./Dist. de Nipissing	Lake Trout[2] Truite de lac[2]									
	Ling[2] Lotte[2]					4	4	2		
Continued next page *Suite page suivante*	Cisco[2] Cisco[2]				4					

Les femmes en âge de procréer et les enfants de moins de 15 ans ne doivent consommer que les poissons illustrés du symbole du poisson clair et pas plus de quatre fois par mois.

Location/ Emplacement	Species/ Espèces	15-20 (6-8)	20-25 (8-10)	25-30 (10-12)	30-35 (12-14)	35-45 (14-18)	45-55 (18-22)	55-65 (22-26)	65-75 (26-30)	> 75 > (30)
		Fish size in centimetres (inches) Longueur du poisson en centimètres (pouces)								
Lake Talon Lac Talon *Continued/Suite*	Smallmouth Bass[2] Achigan à petite bouche[2]				4	4				
	Whitefish[2] Grand corégone[2]						4			
	Walleye[2] Doré[2]					4				
Tatachikapika Lake Lac Tatachikapika 4752/8142 Hazen Twp./Canton de Hazen Sudbury Dist./Dist. de Sudbury	Walleye[1] Doré[1]				4	4	2			
	Northern Pike[1] Brochet[1]					4	4	4		
	White Sucker[1] Meunier noir[1]							4		
Teabeau Lake Lac Teabeau 5125/8644 Kenora & Thunder Bay Dists. Dists. de Kenora et de Thunder Bay	Walleye[1] Doré[1]					4	4			
Lake Temagami Lac Temagami 4700/8005 Nipissing Dist./Dist. de Nipissing	Whitefish[2] Grand corégone[2]									
	Walleye[2] Doré[2]							4		
	Cisco[2] Cisco[2]									
	Lake Trout[2] Truite de lac[2]									
	Ling[2] Lotte[2]									
	Northern Pike[2] Brochet[2]									
	Smallmouth Bass[2] Achigan à petite bouche[2]									
Tetapaga Lake Lac Tetapaga 4704/7952 Strathcona Twp./Canton de Strathcona Nipissing Dist./Dist. de Nipissing	Smallmouth Bass[5] Achigan à petite bouche[5]					4	4			
	White Sucker[5] Meunier noir[5]									
	Northern Pike[5] Brochet[5]									

Location/ Emplacement	Species/ Espèces	15-20 (6-8)	20-25 (8-10)	25-30 (10-12)	30-35 (12-14)	35-45 (14-18)	45-55 (18-22)	55-65 (22-26)	65-75 (26-30)	> 75 > (30)
		Fish size in centimetres (inches) Longueur du poisson en centimètres (pouces)								
Threecorner Lake Lac Threecorner 4725/8145 Vrooman Twp./Canton de Vrooman Sudbury Dist./Dist. de Sudbury	Northern Pike[1] Brochet[1]					4	4	4		
(Middle) Three Duck Lake Lac Three Duck (Partie centrale) 4732/8154 Chester Twp./Canton de Chester Sudbury Dist./Dist. de Sudbury	Northern Pike[1] Brochet[1]						4			
Threenarrows Lake Lac Threenarrows 4605/8127 Roosevelt & Stalin Twps. Cantons de Roosevelt et de Stalin Sudbury Dist./Dist. de Sudbury	Lake Trout[1] Truite de lac[1]							4	4	4
Three Nations Lake Lac Three Nations 4831/8106 Whitney Twp./Canton de Whitney Cochrane Dist./Dist. de Cochrane	Walleye[6] Doré[6]							4	2	
	Northern Pike[6] Brochet[6]									4
	White Sucker[6] Meunier noir[6]									
Thunder Lake Lac Thunder 4947/9240 Zealand Twp./Canton de Zealand Kenora Dist./Dist. de Kenora	Northern Pike[1] Brochet[1]								4	4
	Walleye[1] Doré[1]									
	Lake Trout[2] Truite de lac[2]							4	4	
	White Sucker[1] Meunier noir[1]									
Timber Lake Lac Timber 4630/7903 Butler Twp./Canton de Butler Nipissing Dist./Dist. de Nipissing	Lake Trout[1] Truite de lac[1]						4	4		
	Round Whitefish[1] Ménomini rond[1]				4	4				

		15-20 (6-8)	20-25 (8-10)	25-30 (10-12)	30-35 (12-14)	35-45 (14-18)	45-55 (18-22)	55-65 (22-26)	65-75 (26-30)	> 75 (30)
Tetu Lake **Lac Tetu** 5011/9502 Kenora Dist /Dist de Kenora	Walleye[7,8,9] Doré[7,8,9]		⇦	⇦	⇦	4	4	2	◆	◆
	Northern Pike[8,9] Brochet[8,9]				4	4	4	4	4	2
	Sauger[1] Doré noir[1]	⇦	4	4	4	◆				
	Cisco[1] Cisco[1]	⇦	⇦	⇦	⇦	⇦				
	Whitefish[7,8,9] Grand corégone[7,8,9]	⇦	⇦	⇦	⇦	⇦	⇦			
	Yellow Perch[1] Perchaude[1]	⇦	⇦							
	White Sucker[8] Meunier noir[8]			⇦	⇦	⇦	⇦			
	Sturgeon[1] Esturgeon de lac[1]									◆
Theatre Lake **Lac Theatre** 5030/9140 Kenora Dist /Dist de Kenora	Northern Pike[1] Brochet[1]						4	4	2	◆
Theriault Lake **Lac Theriault** 4640/8018 Janes Twp /Canton de Janes Sudbury Dist /Dist de Sudbury	Yellow Perch[1] Perchaude[1]	⇦	⇦	⇦	⇦					
Thistle (Island) Lake **Lac Thistle (Island)** 4640/8001 Thistle Twp /Canton de Thistle Nipissing Dist /Dist de Nipissing	Walleye[1] Doré[1]		⇦	⇦	⇦	4	4	4	◆	
	Northern Pike[1] Brochet[1]						⇦	4	4	
	Cisco[1] Cisco[1]			⇦	⇦	⇦				
Thor Lake **Lac Thor** 4708/8117 Lampman & Frechette Twps Cantons de Lampman et de Frechette Sudbury Dist /Dist de Sudbury	Walleye[6] Doré[6]					4	4	2	◆	
	Northern Pike[6] Brochet[6]					⇦	⇦	4	4	
Thorning Lake **Lac Thorning** 4926/8055 Inglis & Thorning Twps Cantons d'Inglis et de Thorning Cochrane Dist /Dist. de Cochrane	Walleye[1] Doré[1]			⇦	⇦	4	2			
	Northern Pike[1] Brochet[1]					4	2	2	◆	◆

⇦ **Women of childbearing age and children under 15 should only consume fish represented by the clear fish symbol-no more than 4 meals per month.**

		15-20 (6-8)	20-25 (8-10)	25-30 (10-12)	30-35 (12-14)	35-45 (14-18)	45-55 (18-22)	55-65 (22-26)	65-75 (26-30)	> 75 (30)
Lake Timiskaming **Lac Témiscamingue** 4652/7915 Timiskaming Dist./Dist. de Timiskaming	Walleye[1] Doré[1]	⇦	⇦	⇦	4	2	2			
	Northern Pike[1] Brochet[1]					⇦	4	4	4	2
	Sauger[1] Doré noir[1]	⇦	⇦	4	4	2				
	Smallmouth Bass[1] Achigan à petite bouche[1]			⇦	4	2	◆			
	Cisco[1] Cisco[1]		⇦	⇦	⇦	⇦				
	Mooneye[1] Laquaiche argentée[1]		⇦	⇦	⇦					
	Ling[4] Lotte[4]					4	4	2	2	
Tocheri Lake **Lac Tocheri** 4903/8509 Cholette & Mathews Twps. Cantons de Cholette et de Mathews Algoma Dist /Dist. d'Algoma	Walleye[1] Doré[1]	⇦	⇦	⇦	⇦	4	4			
	Northern Pike[5] Brochet[5]			⇦	⇦	⇦	4	4	4	
Tom Lake **Lac Tom** 4854/8050 St John Twp./Canton de St John Cochrane Dist /Dist. de Cochrane	Northern Pike[1] Brochet[1]						⇦	4		
Tom Chief Lake **Lac Tom Chief** 4953/9222 McAree Twp./Canton de McAree Kenora Dist./Dist de Kenora	Northern Pike[1] Brochet[1]			⇦	⇦	⇦	⇦	4	2	◆
Tomiko Lake **Lac Tomiko** 4632/7949 Grant Twp /Canton de Grant Nipissing Dist./Dist. de Nipissing	Walleye[1] Doré[1]			4	4	2	2			
	Smallmouth Bass[1] Achigan à petite bouche[1]			4	4	2				
	White Sucker[1] Meunier noir[1]				⇦	⇦	4			
Tony Lake **Lac Tony** 4737/8303 de Gaulle Twp./Canton de de Gaulle Sudbury Dist /Dist de Sudbury	Northern Pike[1] Brochet[1]				⇦	⇦	⇦	4	4	
	White Sucker[1] Meunier noir[1]				⇦	⇦	⇦			

⇦ **Les femmes en âge de procréer et les enfants de moins de 15 ans ne doivent consommer que les poissons illustrés du symbole du poisson clair et pas plus de quatre fois par mois.**

Location/ Emplacement	Species/ Espèces	Fish size in centimetres (inches) Longueur du poisson en centimètres (pouces) 15-20 (6-8)	20-25 (8-10)	25-30 (10-12)	30-35 (12-14)	35-45 (14-18)	45-55 (18-22)	55-65 (22-26)	65-75 (26-30)	> 75 (30)
Toole Lake Lac Toole 5022/9332 Kenora Dist./Dist. de Kenora	Whitefish[1] Grand corégone[1]		◁	◁	◁	◁	◁	◁		
	Walleye[1] Doré[1]					4	4	4		
	White Sucker[1] Meunier noir[1]					◁	◁			
Toothpick Lake Lac Toothpick 5007/9408 Kenora Dist./Dist. de Kenora	Cisco[1] Cisco[1]	◁	◁							
	Northern Pike[1] Brochet[1]				◁	◁	4	4	2	
	Walleye[1] Doré[1]				◁	4	4	2		
	White Sucker[1] Meunier noir[1]					◁	◁			
	Ling[1] Lotte[1]							4	4	
	Smallmouth Bass[1] Achigan à petite bouche[1]				4	◆				
Torrance Lake Lac Torrance 4943/8205 Hopkins & Torrance Twps. Cantons de Hopkins et de Torrance Cochrane Dist./Dist. de Cochrane	Walleye[1] Doré[1]		◁	◁	4	2	◆			
	Northern Pike[1] Brochet[1]					◁	4	4	4	4
Trapline Lake Lac Trapline 5030/9457 Kenora Dist./Dist. de Kenora	Northern Pike[2] Brochet[2]					◁	◁	4	4	4
	Walleye[2] Doré[2]		◁	◁	◁	4	4	2	◆	◆
	White Sucker[2] Meunier noir[2]			◁	◁	◁	◁	◁		
	Cisco[1] Cisco[1]		◁	◁	◁					
Trapnarrows Lake Lac Trapnarrows 4923/8732 Thunder Bay Dist./Dist. de Thunder Bay	Walleye[1] Doré[1]			◁	◁	4	4			

Location/ Emplacement	Species/ Espèces	Fish size in centimetres (inches) Longueur du poisson en centimètres (pouces) 15-20 (6-8)	20-25 (8-10)	25-30 (10-12)	30-35 (12-14)	35-45 (14-18)	45-55 (18-22)	55-65 (22-26)	65-75 (26-30)	> 75 (30)
Tukanee Lake Lac Tukanee 4838/8513 Common Twp./Canton de Common Algoma Dist./Dist. d'Algoma	Lake Trout[2] Truite de lac[2]		◁	◁	◁	◁	◁	◁	4	4
Tunnel Lake Lac Tunnel 4627/8326 Gould Twp./Canton de Gould Algoma Dist./Dist. d'Algoma	Walleye[2] Doré[2]	◁	◁	4	4	2	2	◆	◆	
	Northern Pike[1] Brochet[1]						4	4	2	◆
	White Sucker[2] Meunier noir[2]				◁	◁	◁			
Tupman Lake Lac Tupman 4855/9304 Rainy River Dist./Dist. de Rainy River	Walleye[1] Doré[1]					4	2	◆		
	Northern Pike[1] Brochet[1]							4	4	
Turtle Lake Lac Turtle Mattawa River/Rivière Mattawa 4618/7910 Bonfield & Phelps Twps. Cantons de Bonfield et de Phelps Nipissing Dist./Dist. de Nipissing	Lake Trout[2] Truite de lac[2]	◁	◁	◁	◁	◁	4			
Turtle Lake Lac Turtle 4857/9157 Rainy River Dist./Dist. de Rainy River	Northern Pike[1] Brochet[1]						◁	4	4	4
Tutu Lake Lac Tutu 5205/9228 Kenora Dist./Dist. de Kenora	Northern Pike[1] Brochet[1]					4	4	4	4	4
	Walleye[1] Doré[1]					4	4			
Tweed Lake Lac Tweed 4934/8018 Tweed Twp./Canton de Tweed Cochrane Dist./Dist. de Cochrane	Northern Pike[1] Brochet[1]						◁	4	4	
Two River Lake Lac Two River 5352/9127 Kenora Dist./Dist. de Kenora	Walleye[1] Doré[1]					◁	◁	4		

		15-20 (6-8)	20-25 (8-10)	25-30 (10-12)	30-35 (12-14)	35-45 (14-18)	45-55 (18-22)	55-65 (22-26)	65-75 (26-30)	> 75 (30)
Treeby Lake / Lac Treeby 4752/8451 Rabazo Twp./Canton de Rabazo Algoma Dist./Dist. d'Algoma	Lake Trout[1] Truite de lac[1]					4	4	2		
Triangular Lake / Lac Triangular 5129/8758 Kenora & Thunder Bay Dists Dists. de Kenora et de Thunder Bay	Walleye[1] Doré[1]					4	4			
Trident Lake / Lac Trident 5044/9501 Kenora Dist./Dist. de Kenora	Northern Pike[1] Brochet[1]						4	4	4	4
Trollope Lake / Lac Trollope 4835/7941 Frecheville Twp./Canton de Frecheville Cochrane Dist./Dist. de Cochrane	Lake Trout[1] Truite de lac[1]					4	4	2		
Trout Lake / Lac Trout northeast of Red Lake nord-est du Lac Red 5115/9315 Kenora Dist./Dist. de Kenora	Walleye[1] Doré[1]						4	4		
	Northern Pike[1] Brochet[1]								4	2
Trout Lake / Lac Trout near Whitedog/près de Whitedog 5014/9454 Kenora Dist./Dist. de Kenora	Lake Trout[2] Truite de lac[2]						4	4	2	2
	Northern Pike[2] Brochet[2]						4	2		
	Cisco[1] Cisco[1]			4						
Trout Lake / Lac Trout 4613/8035 Hoskin & Cherriman Twps. Cantons de Hoskin et de Cherriman Sudbury Dist./Dist. de Sudbury	Lake Trout[4] Truite de lac[4]					4	4	4	4	
	Smallmouth Bass[1] Achigan à petite bouche[1]			4	4	4				
	Walleye[1] Doré[1]					4	2			
Trout Lake / Lac Trout east of North Bay/est de North Bay 4618/7920 E. Ferris & Widdifield Twps Cantons de Ferris est et de Widdifield Nipissing Dist./Dist. de Nipissing	Lake Trout[2] Truite de lac[2]									

Women of childbearing age and children under 15 should only consume fish represented by the clear fish symbol-no more than 4 meals per month.

		15-20 (6-8)	20-25 (8-10)	25-30 (10-12)	30-35 (12-14)	35-45 (14-18)	45-55 (18-22)	55-65 (22-26)	65-75 (26-30)	> 75 (30)
Tyson Lake / Lac Tyson 4607/8107 Sale & Humboldt Twps Cantons de Sale et de Humboldt Sudbury & Manitoulin Dists Dists. de Sudbury et de Manitoulin	Lake Trout[2] Truite de lac[2]								4	
	Smallmouth Bass[2] Achigan à petite bouche[2]					4				
	Largemouth Bass[1] Achigan à grande bouche[1]									
Umfreville Lake / Lac Umfreville 5018/9445 Kenora Dist./Dist. de Kenora	White Sucker[1] Meunier noir[1]					4	2			
	Northern Pike[1] Brochet[1]				4	4	2			
	Sauger[1] Doré noir[1]	4	2							
	Walleye[1] Doré[1]			4	4	2				
	Whitefish[1] Grand corégone[1]							4		
	Cisco[1] Cisco[1]									
	Ling[1] Lotte[1]					4	2			
	Smallmouth Bass[1] Achigan à petite bouche[1]									
	Yellow Perch[1] Perchaude[1]	4	4							
Unnamed Lake #1 / Lac sans nom n°1 south of Silver Fox Lake sud du lac Silver Fox 5033/9449 Kenora Dist./Dist. de Kenora	Walleye[2] Doré[2]		4	4	4	4				
	Northern Pike[2] Brochet[2]						4	2		
	Cisco[1] Cisco[1]					4				
	White Sucker[1] Meunier noir[1]						4	4		
Unnamed Lake #2 / Lac sans nom n° 2 5122/9425 Kenora Dist./Dist. de Kenora	Northern Pike[1] Brochet[1]							4	4	
Unnamed Lake #3 / Lac sans nom n° 3 5005/9122 Kenora Dist./Dist. de Kenora	Northern Pike[1] Brochet[1]							4		
	Walleye[1] Doré[1]					4	2			

Les femmes en âge de procréer et les enfants de moins de 15 ans ne doivent consommer que les poissons illustrés du symbole du poisson clair et pas plus de quatre fois par mois.

Location/ Emplacement	Species/ Espèces	Fish size in centimetres (inches) / Longueur du poisson en centimètres (pouces)								
		15-20 (6-8)	20-25 (8-10)	25-30 (10-12)	30-35 (12-14)	35-45 (14-18)	45-55 (18-22)	55-65 (22-26)	65-75 (26-30)	> 75 (30)
Unnamed Lake #4 **Lac sans nom n° 4** 4905/8639 Thunder Bay Dist /Dist. de Thunder Bay	Walleye[1] Doré[1]			4	2	2				
Upper Cranberry (Heron) Lake **Lac Upper Cranberry (Heron)** 46[illegible]/8286 Mack Twp /Canton de Mack Algoma Dist /Dist. d'Algoma	Northern Pike[1] Brochet[1]					4	4	2	2	2
	Walleye[1] Doré[1]					4	2			
Upper Kesagami Lake **Lac Upper Kesagami** 4940/8017 Cochrane Dist /Dist. de Cochrane	Walleye[6] Doré[6]				4	4	2			
Upper & Lower Ross Lakes **Lacs Upper Ross et Lower Ross** 4854/8720 Thunder Bay Dist /Dist de Thunder Bay	Brook Trout[6] Omble de fontaine[6]					4				
Upper Windigo Lake **Lac Upper Windigo** 5230/9135 Kenora Dist /Dist de Kenora	Whitefish[2] Grand corégone[2]									
	Walleye[2] Doré[2]					4	4			
	Northern Pike[2] Brochet[2]						4	4	4	2
Upturnedroot Lake **Lac Upturnedroot** 5150/9105 Kenora Dist /Dist de Kenora	Northern Pike[1] Brochet[1]							4	4	
	Walleye[1] Doré[1]						4			
Venetion Lake **Lac Venetion** 4656/8115 Botha Twp /Canton de Botha Sudbury Dist /Dist de Sudbury	Northern Pike[1] Brochet[1]						4	4		
	Smallmouth Bass[1] Achigan à petite bouche[1]				4	2				
Vermilion Lake **Lac Vermilion** 4630/8126 Fairbank Twp /Canton de Fairbank Sudbury Dist /Dist. de Sudbury	Northern Pike[6] Brochet[6]							4		
	Walleye[5] Doré[5]						4	4		

Location/ Emplacement	Species/ Espèces	Fish size in centimetres (inches) / Longueur du poisson en centimètres (pouces)								
		15-20 (6-8)	20-25 (8-10)	25-30 (10-12)	30-35 (12-14)	35-45 (14-18)	45-55 (18-22)	55-65 (22-26)	65-75 (26-30)	> 75 (30)
Wabigoon River **Rivière Wabigoon** at Segise Lake/au lac Segise 5009/9339 Kenora Dist./Dist. de Kenora	Whitefish[2] Grand corégone[2]							4		
	Northern Pike[2] Brochet[2]						4	2		
	Walleye[2] Doré[2]			4	4	4				
	White Sucker[1] Meunier noir[1]					4	4	4		
Wabikoba Lake **Lac Wabikoba** 4847/8545 Thunder Bay Dist /Dist de Thunder Bay	Northern Pike[1] Brochet[1]						4	4	4	4
	Walleye[1] Doré[1]					4	4			
	Cisco[1] Cisco[1]									
Waboosekon Lake **Lac Waboosekon** 4923/8612 Thunder Bay Dist./Dist de Thunder Bay	Walleye[1] Doré[1]				4	4				
	Northern Pike[1] Brochet[1]						4	4	2	
Wakami Lake **Lac Wakami** 4729/8251 Kelsey & Symington Twps Cantons de Kelsey et de Symington Sudbury Dist./Dist. de Sudbury	Walleye[1] Doré[1]							4	2	
	Northern Pike[1] Brochet[1]									
	Whitefish[1] Grand corégone[1]									
	White Sucker[6] Meunier noir[6]									
Wakwayowkastic Lake **Lac Wakwayowkastic** 4936/8019 Cochrane Dist /Dist de Cochrane	Walleye[6] Doré[6]				4	4	2			
	Northern Pike[6] Brochet[6]					4	4	4	4	4
Walleye Lake **Lac Walleye** 5034/9446 Kenora Dist /Dist de Kenora	Walleye[2] Doré[2]		4	4	4	2				
	Northern Pike[2] Brochet[2]					4	2			
	White Sucker[1] Meunier noir[1]						4			

		15-20 (6-8)	20-25 (8-10)	25-30 (10-12)	30-35 (12-14)	35-45 (14-18)	45-55 (18-22)	55-65 (22-26)	65-75 (26-30)	> 75 (30)
	Smallmouth Bass[2] Achigan à petite bouche[2]	◁	◁	◁	4	4				
	Yellow Perch[5] Perchaude[5]	◁	◁	◁	◁					
Victoria Lake **Lac Victoria** 4811/7953 Morrisette Twp /Canton de Morrisette Timiskaming Dist /Dist de Timiskaming	Smallmouth Bass[2] Achigan à petite bouche[2]		◁	◁	◁	4				
	Northern Pike[2] Brochet[2]					4	4			
Wababimiga Lake **Lac Wababimiga** 5020/8623 Cochrane Dist /Dist de Cochrane	Walleye[1] Doré[1]			◁	◁	4	4	2	◀	
	Northern Pike[1] Brochet[1]				◁	◁	◁	◁	4	4
	Yellow Perch[1] Perchaude[1]	◁	◁							
	Whitefish[1] Grand corégone[1]				◁	◁	◁			
	Cisco[1] Cisco[1]	◁								
	White Sucker[1] Meunier noir[1]	◁	◁	◁	◁	◁	◁			
Wabatongushi Lake **Lac Wabatongushi** 4826/8413 Simpson Challener & Glasgow Twps Cantons de Simpson de Challener et de Glasgow Algoma Dist /Dist d'Algoma	Walleye[1] Doré[1]	◁	◁	◁	4	4	4	2		
	Northern Pike[1] Brochet[1]			◁	◁	◁	◁	4	4	4
	Whitefish[1] Grand corégone[1]				◁	◁	◁			
Wabicock Lake **Lac Wabicock** 4914/8223 Swanson Twp /Canton de Swanson Cochrane Dist /Dist de Cochrane	Northern Pike[1] Brochet[1]					◁	4	4	4	
Wabigoon Lake **Lac Wabigoon** 4944/9240 Kenora Dist /Dist de Kenora	Northern Pike[6] Brochet[6]	◁	◁	◁	◁	◁	4	4	4	4
	Walleye[6] Doré[6]				4	4	4	4	2	
	Whitefish[6] Grand corégone[6]			◁	◁	◁	◁	◁		
	White Sucker[6] Meunier noir[6]				◁	◁	◁			

◁ **Women of childbearing age and children under 15 should only consume fish represented by the clear fish symbol-no more than 4 meals per month.**

		15-20 (6-8)	20-25 (8-10)	25-30 (10-12)	30-35 (12-14)	35-45 (14-18)	45-55 (18-22)	55-65 (22-26)	65-75 (26-30)	> 75 (30)
Wanapitei Lake **Lac Wanapitei** 4645/8045 Sudbury Dist /Dist de Sudbury	Lake Trout[1] Truite de lac[1]						4	4	4	
	Northern Pike[2] Brochet[2]				◁	◁	◁	◁	◁	◁
	Walleye[2] Doré[2]		◁	◁	◁	◁	4			
Wangoon Lake **Lac Wangoon** 4750/8334 Stathearn Twp /Canton de Strathearn Sudbury Dist /Dist de Sudbury	Northern Pike[1] Brochet[1]			◁	◁	◁	◁	4	4	
	Whitefish[1] Grand corégone[1]			◁	◁	◁				
Wanzatika Lake **Lac Wanzatika** 4957/8305 Sweet & Goldwin Twps Cantons de Sweet et de Goldwin Cochrane Dist /Dist de Cochrane	Walleye[1] Doré[1]				4	2	2			
	Northern Pike[1] Brochet[1]					◁	4	4	2	2
Wasicho Lake **Lac Wasicho** 4926/8011 Newman Twp /Canton de Newman Cochrane Dist /Dist de Cochrane	Walleye[1] Doré[1]			◁	◁	4	2			
	Northern Pike[1] Brochet[1]						4	4	2	◀
Watabeag Lake **Lac Watabeag** 4814/8033 Nordica Twp /Canton de Nordica Timiskaming Dist /Dist de Timiskaming	Lake Trout[2] Truite de lac[2]			◁	◁	◁	◁	◁		
	Northern Pike[1] Brochet[1]					◁	◁	4	4	
Watersnake Lake **Lac Watersnake** 4916/8201 Shackleton Twp /Canton de Shackleton Cochrane Dist /Dist de Cochrane	Walleye[1] Doré[1]					2	◀	◀		
	Northern Pike[1] Brochet[1]				4	4	2	2	◀	
Wavell Lake **Lac Wavell** 5135/9244 Kenora Dist /Dist de Kenora	Walleye[1] Doré[1]			4	4	◀	◀			
Wawa Lake **Lac Wawa** 4801/8443 McMurray Twp /Canton de McMurray Algoma Dist /Dist d Algoma	Lake Trout[1] Truite de lac[1]	◁	◁	◁	◁	◁	◁	◁	◁	

◁ **Les femmes en âge de procréer et les enfants de moins de 15 ans ne doivent consommer que les poissons illustrés du symbole du poisson clair et pas plus de quatre fois par mois.**

Location/ Emplacement	Species/ Espèces	Fish size in centimetres (inches) / Longueur du poisson en centimètres (pouces) 15-20 (6-8)	20-25 (8-10)	25-30 (10-12)	30-35 (12-14)	35-45 (14-18)	45-55 (18-22)	55-65 (22-26)	65-75 (26-30)	>75 (30)
Wawagoshe Lake **Lac Wawagoshe** 4812/7936 Ossian Twp./Canton d'Ossian Timiskaming Dist./Dist. de Timiskaming	Walleye[1] Doré[1]					4	4	2		
	Northern Pike[1] Brochet[1]								4	2
	Smallmouth Bass[1] Achigan à petite bouche[1]					4				
Wawang Lake **Lac Wawang** 4925/9034 Thunder Bay Dist./Dist. de Thunder Bay	Northern Pike[1] Brochet[1]								4	4
	Walleye[1] Doré[1]									
	White Sucker[1] Meunier noir[1]									
Wawiashkashi (Grassy) Lake **Lac Wawiashkashi (Grassy)** 4648/8020 McNish & Macbeth Twps Cantons de McNish et de Macbeth Sudbury Dist./Dist. de Sudbury	Northern Pike[1] Brochet[1]							4	4	4
	Yellow Perch[1] Perchaude[1]			4						
	Lake Trout[1] Truite de lac[1]							4	4	4
Weagamow Lake **Lac Weagamow** 5253/9122 Kenora Dist./Dist. de Kenora	Whitefish[2] Grand corégone[2]									
	Walleye[2] Doré[2]							4		
	Northern Pike[2] Brochet[2]									4
Weller Lake **Lac Weller** 4857/9308 Rainy River Dist./Dist. de Rainy River	Walleye[1] Doré[1]					4	4			
	Northern Pike[1] Brochet[1]							4		
Wenasaga Lake **Lac Wenasaga** 5044/9310 Kenora Dist./Dist. de Kenora	Walleye[1] Doré[1]						4	2	2	
	Northern Pike[1] Brochet[1]						4	4	4	2

Location/ Emplacement	Species/ Espèces	Fish size in centimetres (inches) / Longueur du poisson en centimètres (pouces) 15-20 (6-8)	20-25 (8-10)	25-30 (10-12)	30-35 (12-14)	35-45 (14-18)	45-55 (18-22)	55-65 (22-26)	65-75 (26-30)	>75 (30)
West Shining Tree Lake **Lac West Shining Tree** 4735/8117 Churchill & Asquith Twps Cantons de Churchill et d'Asquith Sudbury Dist./Dist. de Sudbury	Northern Pike[1] Brochet[1]						4	4	2	
	Walleye[1] Doré[1]					4	4			
Whalen Lake **Lac Whalen** 4840/9219 Rainy River Dist./Dist. de Rainy River	Northern Pike[1] Brochet[1]					4	4	2	2	
	Walleye[1] Doré[1]					4	4	4		
Whistle Lake **Lac Whistle** 4918/8928 Thunder Bay Dist./Dist. de Thunder Bay	Northern Pike[1] Brochet[1]						4	4	2	
Whitefish Lake **Lac Whitefish** 4622/8111 Sudbury Dist./Dist. de Sudbury	Smallmouth Bass[1] Achigan à petite bouche[1]									
	Walleye[1] Doré[1]									
Whitefish Lake **Lac Whitefish** 4632/8134 Ermatinger Twp./Canton d'Ermatinger Sudbury Dist./Dist. de Sudbury	Lake Trout[1] Truite de lac[1]									
Whitefish Lake **Lac Whitefish** east of Wawa/est de Wawa 4801/8428 Fiddler & Maness Twps Cantons de Fiddler et de Maness Algoma Dist./Dist. d'Algoma	Walleye[1] Doré[1]				4	4	2	2		
	Northern Pike[1] Brochet[1]						4	4	4	
Whitefish Lake **Lac Whitefish** southwest of Thunder Bay sud-ouest de Thunder Bay 4813/9000 Strange & Lismore Twps. Cantons de Strange et de Lismore Thunder Bay Dist./Dist. de Thunder Bay	Walleye[1] Doré[1]					4	4	2		
	Northern Pike[1] Brochet[1]									
	Yellow Perch[1] Perchaude[1]									
White Lake **Lac White** 4847/8537 Thunder Bay Dist./Dist. de Thunder Bay	Walleye[1] Doré[1]						4	2		
	Cisco[1] Cisco[1]									

		15-20 (6-8)	20-25 (8-10)	25-30 (10-12)	30-35 (12-14)	35-45 (14-18)	45-55 (18-22)	55-65 (22-26)	65-75 (26-30)	> 75 (30)
Wendigo Lake / Lac Wendigo 4752/7943 Bayly Twp./Canton de Bayly Timiskaming Dist./Dist. de Timiskaming	Walleye[2] / Doré[2]			◁	4	4	◀			
	Northern Pike[2] / Brochet[2]				◁	◁	4	4		
Wenebegon Lake / Lac Wenebegon 4723/8306 Birch, Lynch, Langlois & Bounsall Twps Cantons de Birch, de Lynch, de Langlois et de Bounsall Sudbury Dist./Dist. de Sudbury	Walleye[1] / Doré[1]		◁	4	4	4	2	◀	◀	
	Northern Pike[1] / Brochet[1]				◁	◁	4	4	4	2
Werner Lake / Lac Werner 5027/9454 Kenora Dist./Dist. de Kenora	Walleye[2] / Doré[2]		4	4	4	2	◀	◀	◀	
	Northern Pike[2] / Brochet[2]			◁	◁	4	2	◀	◀	◀
	Whitefish[2] / Grand corégone[2]			◁	◁	◁	◁			
	White Sucker[1] / Meunier noir[1]				◁	◁	4			
Weshaygo Lake / Lac Weshaygo 4726/8314 Hutcheon Twp./Canton de Hutcheon Sudbury Dist./Dist. de Sudbury	Northern Pike[1] / Brochet[1]				◁	◁	4	4		
	White Sucker[1] / Meunier noir[1]	◁	◁	◁	◁	◁	◁			
West Kabenung Lake / Lac West Kabenung 4816/8503 Killins & Knicely Twps Cantons de Killins et de Knicely Algoma Dist./Dist. d'Algoma	Walleye[1] / Doré[1]	◁	◁	4	4	4	4			
	Northern Pike[1] / Brochet[1]					◁	4	4	4	4
West Lake / Lac West 4948/8410 Studholme Twp./Canton de Studholme Cochrane Dist./Dist. de Cochrane	Whitefish[6] / Grand corégone[6]	◁	◁	◁	◁	◁	◁	◁		
	White Sucker[6] / Meunier noir[6]				◁	◁				
West Larkin Lake / Lac West Larkin 4905/8446 Larkin Twp./Canton de Larkin Algoma Dist./Dist. d'Algoma	Walleye[1] / Doré[1]					4	4	4	2	
	Northern Pike[1] / Brochet[1]						◁	◁	4	

◁ **Women of childbearing age and children under 15 should only consume fish represented by the clear fish symbol-no more than 4 meals per month.**

		15-20 (6-8)	20-25 (8-10)	25-30 (10-12)	30-35 (12-14)	35-45 (14-18)	45-55 (18-22)	55-65 (22-26)	65-75 (26-30)	> 75 (30)
	White Sucker[1] / Meunier noir[1]				◁	◁	◁			
White Otter Lake / Lac White Otter 4907/9152 Kenora Dist./Dist. de Kenora	Walleye[1] / Doré[1]		◁	◁	◁	◁	4	4	2	
	Northern Pike[1] / Brochet[1]						◁	◁	◁	4
	Lake Trout[1] / Truite de lac[1]						◁	4	4	
	White Sucker[1] / Meunier noir[1]			◁	◁	◁	◁			
White Otter Lake / Lac White Otter near Hillsport/près de Hillsport 4928/8533 Thunder Bay Dist./Dist. de Thunder Bay	Walleye[1] / Doré[1]		◁	◁	◁	4	4			
	Northern Pike[1] / Brochet[1]				◁	◁	◁	4	4	4
White River / Rivière White at Frank Creek/au ruisseau Frank 4838/8546 Brothers Twp./Canton de Brothers Thunder Bay Dist./Dist. de Thunder Bay	Walleye[1] / Doré[1]				4	4	2			
White River / Rivière White south of Hemlo/sud de Hemlo 4832/8559 Thunder Bay Dist./Dist. de Thunder Bay	Walleye[1] / Doré[1]			◁	◁	4	4			
	White Sucker[1] / Meunier noir[1]					◁	◁			
Whitepine Lake / Lac Whitepine 4717/8050 McLeod Twp./Canton de McLeod Sudbury Dist./Dist. de Sudbury	Lake Trout[1] / Truite de lac[1]	◁	◁	◁	◁	◁	◁	◁		
Whitepine Lake / Lac Whitepine 4656/8037 McConnell Twp./Canton de McConnell Sudbury Dist./Dist. de Sudbury	Lake Trout[2] / Truite de lac[2]		◁	◁	◁	◁	◁			
Whitesand Lake / Lac Whitesand 4851/8724 Killraine Twp./Canton de Killraine Thunder Bay Dist./Dist. de Thunder Bay	Lake Trout[6] / Truite de lac[6]		◁	◁	◁	4	4	2	2	2
	Smallmouth Bass[6] / Achigan à petite bouche[6]		◁	◁	◁	4				
	Whitefish[6] / Grand corégone[6]		◁	◁	◁	◁				

◁ **Les femmes en âge de procréer et les enfants de moins de 15 ans ne doivent consommer que les poissons illustrés du symbole du poisson clair et pas plus de quatre fois par mois.**

Location/ Emplacement	Species/ Espèces	Fish size in centimetres (inches) Longueur du poisson en centimètres (pouces) 15-20 (6-8)	20-25 (8-10)	25-30 (10-12)	30-35 (12-14)	35-45 (14-18)	45-55 (18-22)	55-65 (22-26)	65-75 (26-30)	>75 (>30)
Whitestone Lake Lac Whitestone 5157/8157 Kenora Dist /Dist de Kenora	Northern Pike[1] Brochet[1]					4	4	2		
	Walleye[1] Doré[1]			4	4	2	2			
Whitewater Lake Lac Whitewater 4632/8109 Rayside & Snider Twps Cantons de Rayside et de Snider Sudbury Dist /Dist de Sudbury	Brown Bullhead[5] Barbotte brune[5]									
	Northern Pike[5] Brochet[5]									
	Cisco[5] Cisco[5]									
	Yellow Perch[1] Perchaude[1]									
Whitson Lake Lac Whitson 4635/8058 Blezard Twp /Canton de Blezard Sudbury Dist /Dist de Sudbury	Northern Pike[6] Brochet[6]									
	Walleye[6] Doré[6]									
Wicksteed Lake Lac Wicksteed east of Marten R /est de la riv Marten 4646/7940 Kenny Twp /Canton de Kenny Nipissing Dist /Dist de Nipissing	Walleye[1] Doré[1]				4					
	Northern Pike[1] Brochet[1]						4	4		
	Yellow Perch[1] Perchaude[1]									
	Cisco[1] Cisco[1]									
Wicksteed Lake Lac Wicksteed north of Hornepayne nord de Hornepayne 4919/8447 Wicksteed & Elgie Twps Cantons de Wicksteed et d'Elgie Algoma Dist /Dist d'Algoma	Walleye[1] Doré[1]					4	4	2		
	Northern Pike[1] Brochet[1]									
Wigwascence Lake Lac Wigwascence 5227/8924 Kenora Dist /Dist de Kenora	Northern Pike[1] Brochet[1]							4	4	2
	Walleye[1] Doré[1]					4	4			

Location/ Emplacement	Species/ Espèces	Fish size in centimetres (inches) Longueur du poisson en centimètres (pouces) 15-20 (6-8)	20-25 (8-10)	25-30 (10-12)	30-35 (12-14)	35-45 (14-18)	45-55 (18-22)	55-65 (22-26)	65-75 (26-30)	>75 (>30)
Windermere Lake Lac Windermere 4758/8347 Drulettes, Bliss & Gilliland Twps Cantons de Drulettes, de Bliss et de Gilliland Sudbury Dist /Dist de Sudbury	Walleye[1] Doré[1]					4	4	2		
	Northern Pike[1] Brochet[1]						4	4	4	2
	Smallmouth Bass[1] Achigan à petite bouche[1]					4	4			
	Whitefish[1] Grand corégone[1]									
Windigo Lake Lac Windigo 5235/9132 Kenora Dist /Dist de Kenora	Whitefish[2] Grand corégone[2]									
	Walleye[2] Doré[2]					4	4			
	Northern Pike[2] Brochet[2]							4	4	4
Windigokan Lake Lac Windigokan 4942/8751 Irwin Twp /Canton d'Irwin Thunder Bay Dist /Dist de Thunder Bay	Walleye[5] Doré[5]									
	Northern Pike[5] Brochet[5]							4	4	
Windy Lake Lac Windy 4636/8127 Cascaden & Dowling Twps Cantons de Cascaden et de Dowling Sudbury Dist /Dist de Sudbury	Smallmouth Bass[1] Achigan à petite bouche[1]						4			
	Walleye[1] Doré[1]							4		
Winisk River Rivière Winisk mouth/embouchure 5517/8505 Kenora Dist /Dist de Kenora	Northern Pike[1] Brochet[1]									
	White Sucker[1] Meunier noir[1]						4			
	Whitefish[1] Grand corégone[1]									
	Brook Trout[1] Omble de fontaine[1]									
	Longnose Sucker[1] Meunier rouge[1]									
	Cisco[1] Cisco[1]									

		15-20 (6-8)	20-25 (8-10)	25-30 (10-12)	30-35 (12-14)	35-45 (14-18)	45-55 (18-22)	55-65 (22-26)	65-75 (26-30)	> 75 (30)
Wildgoose Lake / Lac Wildgoose 4944/8711 Colter & Lindsley Twps Cantons de Colter et de Lindsley Thunder Bay Dist /Dist de Thunder Bay	Walleye[1] / Doré[1]						4	4	4	
	Northern Pike[1] / Brochet[1]									
	Yellow Perch[1] / Perchaude[1]									
	Whitefish[1] / Grand corégone[1]									
	Cisco[1] / Cisco[1]									
	White Sucker[1] / Meunier noir[1]									
Wild Potato Lake / Lac Wild Potato 4843/9229 Rainy River Dist /Dist de Rainy River	Walleye[1] / Doré[1]					4	4			
	Northern Pike[1] / Brochet[1]						4	4	4	2
	Whitefish[1] / Grand corégone[1]									
Wilmot Lake / Lac Wilmot 4948/8407 Cochrane Dist /Dist de Cochrane	Northern Pike[5] / Brochet[5]						4	4		
Wilson Lake / Lac Wilson 4844/8049 McCart Twp /Canton de McCart Cochrane Dist /Dist. de Cochrane	Northern Pike[1] / Brochet[1]						4	4	4	
	Yellow Perch[1] / Perchaude[1]			4						
Wilson Lake / Lac Wilson 5030/9502 Kenora Dist /Dist de Kenora	Walleye[2] / Doré[2]					4	4	2		
	Lake Trout[2] / Truite de lac[2]					4	4			
	Northern Pike[2] / Brochet[2]						4	4	2	2
	White Sucker[2] / Meunier noir[2]							4		

Women of childbearing age and children under 15 should only consume fish represented by the clear fish symbol-no more than 4 meals per month.

		15-20 (6-8)	20-25 (8-10)	25-30 (10-12)	30-35 (12-14)	35-45 (14-18)	45-55 (18-22)	55-65 (22-26)	65-75 (26-30)	> 75 (30)
Winnipeg River / Rivière Winnipeg The Dalles/Les Dalles 4954/9433 Kenora Dist./Dist de Kenora	Walleye[2] / Doré[2]					4	4	2		
	Northern Pike[2] / Brochet[2]								4	
	Sauger[2] / Doré noir[2]			4	4	2				
	Smallmouth Bass[1] / Achigan à petite bouche[1]									
	Yellow Perch[2] / Perchaude[2]									
	Cisco[2] / Cisco[2]									
	Whitefish[1] / Grand corégone[1]									
	Rock Bass[1] / Crapet de roche[1]	4								
	Brown Bullhead[1] / Barbotte brune[1]									
	Redhorse Sucker[1] / Suceur rouge[1]						4			
	White Sucker[1] / Meunier noir[1]									
Winnipeg River / Rivière Winnipeg outlet of Lake of the Woods downstream to Whitedog Falls Dam Décharge du lac des Bois en aval du barrage de Whitedog Falls Kenora Dist /Dist de Kenora	Walleye[1] / Doré[1]							4		
Wintering Lake / Lac Wintering 4926/8716 Thunder Bay Dist /Dist de Thunder Bay	Northern Pike[1] / Brochet[1]						4	4	2	2
	Walleye[1] / Doré[1]		4	4	4	4	4	4	4	
	Whitefish[1] / Grand corégone[1]									
	Yellow Perch[1] / Perchaude[1]									
	Cisco[1] / Cisco[1]									
	White Sucker[1] / Meunier noir[1]									

Les femmes en âge de procréer et les enfants de moins de 15 ans ne doivent consommer que les poissons illustrés du symbole du poisson clair et pas plus de quatre fois par mois.

Fish size in centimetres (inches)
Longueur du poisson en centimètres (pouces)

Location/ Emplacement	Species/ Espèces	15-20 (6-8)	20-25 (8-10)	25-30 (10-12)	30-35 (12-14)	35-45 (14-18)	45-55 (18-22)	55-65 (22-26)	65-75 (26-30)	> 75 (30)
Wistiwasing (Wasi) Lake **Lac Wistiwasing (Wasi)** 46[illegible]/7913 Chishi[illegible] Twp./Canton de Chishi[illegible] Nipissing Dist./Dist. de Nipissing	Walleye[1] Doré[1]					4	2	◆		
Withers Lake **Lac Withers** 54[illegible]/9142 Ke[illegible]ra Dist./Dist. de Kenora	Northern Pike[1] Brochet[1]					◇	◇	◇	◇	
Wizard Lake **Lac Wizard** 4744/8148 Jack Twp./Canton de Jack Sudbury Dist./Dist. de Sudbury	Walleye[1] Doré[1]			4	4	4	2			
	Northern Pike[1] Brochet[1]			4	4	4	4	4	4	
Wolf Lake **Lac Wolf** 4738/8159 Potie[illegible] Twp./Canton de Potier Sudbury Dist./Dist. de Sudbury	Walleye[1] Doré[1]			◇	◇	◇	◇			
Wolverine Lake **Lac Wolverine** 4950/8346 Hanlan Twp./Canton de Hanlan Cochrane Dist./Dist. de Cochrane	Northern Pike[1] Brochet[1]					◇	◇			
	Walleye[1] Doré[1]		◇	◇	◇	◇	4			
	Yellow Perch[1] Perchaude[1]		◇	◇						
Woman Lake **Lac Woman** [illegible]/9245 Dent & Goodall Twps Cantons de Dent et de Goodall Kenora Dist./Dist. de Kenora	Walleye[1] Doré[1]		◇	◇	◇	◇				
	Northern Pike[1] Brochet[1]				◇	◇	◇			
Lake of the Woods **Lac des Bois** 4915/9445 Kenora Dist./Dist. de Kenora	Walleye[2,7] Doré[2,7]	◇	◇	◇	◇	◇	◇	◇	4	
	Northern Pike[2] Brochet[2]					◇	◇	◇	◇	◇
	Lake Trout[2] Truite de lac[2]					◇	◇	◇	◇	4
	Smallmouth Bass[2] Achigan à petite bouche[2]	◇	◇	◇	◇	4				

Fish size in centimetres (inches)
Longueur du poisson en centimètres (pouces)

Location/ Emplacement	Species/ Espèces	15-20 (6-8)	20-25 (8-10)	25-30 (10-12)	30-35 (12-14)	35-45 (14-18)	45-55 (18-22)	55-65 (22-26)	65-75 (26-30)	> 75 (30)
Zizania Lake **Lac Zizania** 5031/9331 Kenora Dist./Dist. de Kenora	Walleye[1] Doré[1]			◇	◇	◇	4	2	2	◆
	Northern Pike[1] Brochet[1]						4	4	4	4
Lake 2L (Scolt Lake) **Lac 2L (Lac Scolt)** 4800/8102 Timiskaming Dist./Dist. de Timiskaming	Yellow Perch[1] Perchaude[1]	◇	◇	◇						
Lake 12J-9 **Lac 12J-9** Stoney Lake/Lac Stoney 4857/8038 Mortimer Twp./Canton de Mortimer Cochrane Dist./Dist. de Cochrane	Walleye[1] Doré[1]			◇	◇	4	◆			
Lake 15 **Lac 15** Camp 74 4846/8232 Cochrane Dist./Dist. de Cochrane	Northern Pike[1] Brochet[1]						◇	4		
Lake 16H-96 **Lac 16H-96** 4921/8016 Bragg & Newman Twps Cantons de Bragg et de Newman Cochrane Dist./Dist. de Cochrane	Northern Pike[1] Brochet[1]							4	2	◆
	Walleye[1] Doré[1]				4	4				
Lake 16H-97 **Lac 16H-97** 4920/8017 Bragg Twp./Canton de Bragg Cochrane Dist./Dist. de Cochrane	Walleye[1] Doré[1]				4	4	2			
Lake 17H-12 **Lac 17H-12** 4934/8021 Tweed Twp./Canton de Tweed Cochrane Dist./Dist. de Cochrane	Walleye[1] Doré[1]				4	2	◆			
Lake 17H-51 **Lac 17H-51** 4931/8019 Tweed Twp./Canton de Tweed Cochrane Dist./Dist. de Cochrane	Walleye[6] Doré[6]				◇	4	4			
	Northern Pike[6] Brochet[6]					◇	◇	4	4	4

		15-20 (6-8)	20-25 (8-10)	25-30 (10-12)	30-35 (12-14)	35-45 (14-18)	45-55 (18-22)	55-65 (22-26)	65-75 (26-30)	> 75 (> 30)
	Doré noir[2]					4	4			
	Yellow Perch[4] Perchaude[4]				4					
	Whitefish[1] Grand corégone[1]									
	White Sucker[2,7] Meunier noir[2,7]									
Wowun Lake **Lac Wowun** 4910/8545 Gemmell Twp./Canton de Gemmell Thunder Bay Dist./Dist. de Thunder Bay	Walleye[1] Doré[1]									
Wright Lake **Lac Wright** 5119/9067 Kenora Dist./Dist. de Kenora	Walleye[1] Doré[1]				4	4	2			
Yorston Lake **Lac Yorston** 4703/8032 Seagram & Clary Twps. Cantons de Seagram et de Clary Sudbury Dist./Dist. de Sudbury	Lake Trout[1] Truite de lac[1]									
	Smallmouth Bass[1] Achigan à petite bouche[1]									
Yorston River **Rivière Yorston** 4703/8034 Sudbury Dist./Dist. de Sudbury	Brook Trout[1] Omble de fontaine[1]									
	Lake Trout[1] Truite de lac[1]									
Zadi Lake **Lac Zadi** 4942/8241 Neely Twp./Canton de Neely Cochrane Dist./Dist. de Cochrane	Walleye[1] Doré[1]					4	4	4		
	Northern Pike[1] Brochet[1]						4	4	4	4
Zigzag Lake **Lac Zigzag** 5000/8430 Thunder Bay Dist./Dist. de Thunder Bay	Walleye[1] Doré[1]					4	4	4	2	
Zinger Lake **Lac Zinger** 4925/8044 Potter Twp./Canton de Potter Cochrane Dist./Dist. de Cochrane	Walleye[1] Doré[1]					4	2			

Women of childbearing age and children under 15 should only consume fish represented by the clear fish symbol-no more than 4 meals per month.

		15-20 (6-8)	20-25 (8-10)	25-30 (10-12)	30-35 (12-14)	35-45 (14-18)	45-55 (18-22)	55-65 (22-26)	65-75 (26-30)	> 75 (> 30)
Lake 18L (Trailer Lake) **Lac 18L (Lac Trailer)** 4811/8030 Timiskaming Dist./Dist. de Timiskaming	Yellow Perch[7] Perchaude[1]									
Lake 19E-62 **Lac 19E-62** 4947/8101 Cochrane Dist./Dist. de Cochrane	Northern Pike[1] Brochet[1]					4	4	2	2	
Lake 19E-72 **Lac 19E-72** 4946/8102 Cochrane Dist./Dist. de Cochrane	Walleye[1] Doré[1]			4	4	4				
Lake 19F-76 **Lac 19F-76** 4948/8041 Cochrane Dist./Dist. de Cochrane	Northern Pike[1] Brochet[1]					4	4	2	2	
	Walleye[1] Doré[1]	4	4	4	4	4	2	2	2	
Lake 20F-113 **Lac 20F-113** 4951/8044 Cochrane Dist./Dist. de Cochrane	Northern Pike[1] Brochet[1]							4	4	
Lake 20G-134 **Lac 20G-134** 4950/8037 Cochrane Dist./Dist. de Cochrane	Walleye[1] Doré[1]			4	4	4	2			
Lake 21G-15 **Lac 21G-15** 5000/8037 Cochrane Dist./Dist. de Cochrane	Walleye[1] Doré[1]				4	4	2			
Lake 21G-103 **Lac 21G-103** 5000/8036 Cochrane Dist./Dist. de Cochrane	Walleye[1] Doré[1]				4	4	2			
Lake 21I-04 **Lac 21I-04** 5004/8019 Cochrane Dist./Dist. de Cochrane	Northern Pike[6] Brochet[6]					4	2			
Lake 21I-63 **Lac 21I-63** Serpent Lakes/Lacs Serpent 5001/8011 Cochrane Dist./Dist. de Cochrane	Walleye[1] Doré[1]			4	4	2				
	Whitefish[1] Grand corégone[1]									

Les femmes en âge de procréer et les enfants de moins de 15 ans ne doivent consommer que les poissons illustrés du symbole du poisson clair et pas plus de quatre fois par mois.

Location/ Emplacement	Species/ Espèces	Fish size in centimetres (inches) / Longueur du poisson en centimètres (pouces)								
		15-20 (6-8)	20-25 (8-10)	25-30 (10-12)	30-35 (12-14)	35-45 (14-18)	45-55 (18-22)	55-65 (22-26)	65-75 (26-30)	> 75 (30)
Lake 23L-54 **Lac 23L-54** 5016/7935 Cochrane Dist./Dist. de Cochrane	Walleye[1] Doré[1]	◁	◁	◁	4	4	4			
Lake 53H-1 **Lac 53H-1** 5322/8412 Kenora Dist./Dist. de Kenora	Walleye[1] Doré[1]				4	4	4	2		
Lake 53H-3 **Lac 53H-3** 5310/8955 Kenora Dist./Dist. de Kenora	Northern Pike[1] Brochet[1]						4	2		
Lake #108 **Lac n° 108** 4930/8022 Tweed Twp./Canton de Tweed Cochrane Dist./Dist. de Cochrane	Walleye[1] Doré[1]				◁	4	4			
	Northern Pike[1] Brochet[1]				◁	◁	◁	4	4	
#625 (Fish) Lake **Lac n° 625 (Fish)** 4945/9348 Kenora Dist./Dist. de Kenora	Lake Trout[2] Truite de lac[2]		◁	◁	◁	4	4	4		
	Ling[2] Lotte[2]			◁	◁	4	4			

◁ **Women of childbearing age and children under 15 should only consume fish represented by the clear fish symbol-no more than 4 meals per month.**

◁ **Les femmes en âge de procréer et les enfants de moins de 15 ans ne doivent consommer que les poissons illustrés du symbole du poisson clair et pas plus de quatre fois par mois.**

Great Lakes
Grand Lacs

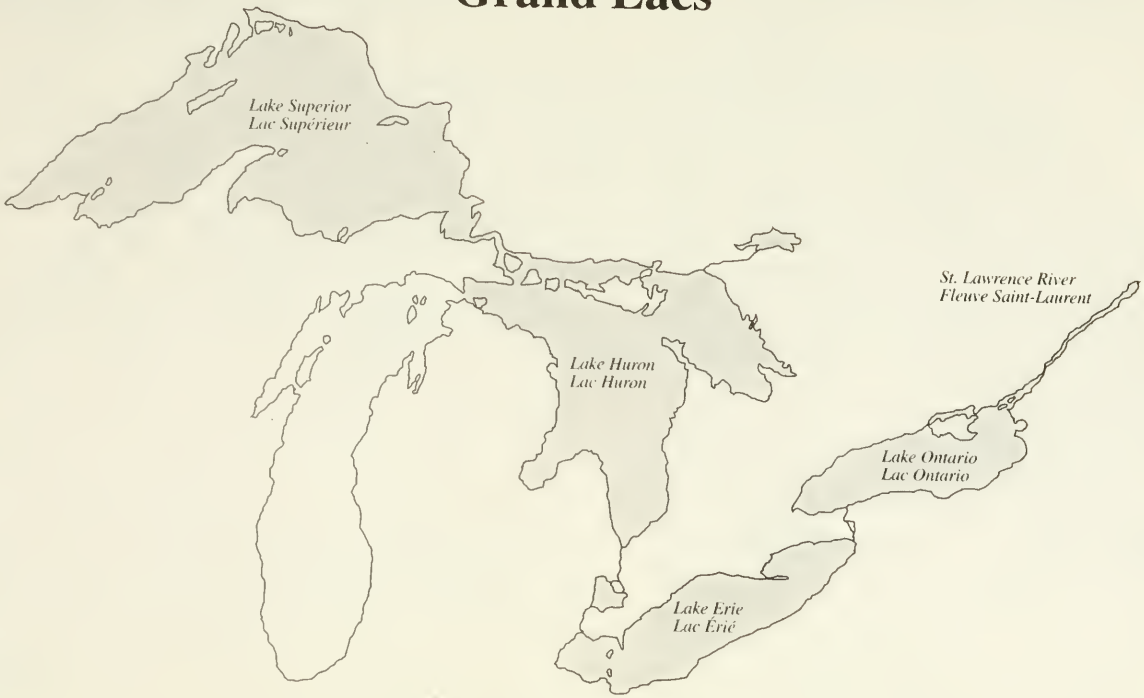

Lake Ontario
Lac Ontario

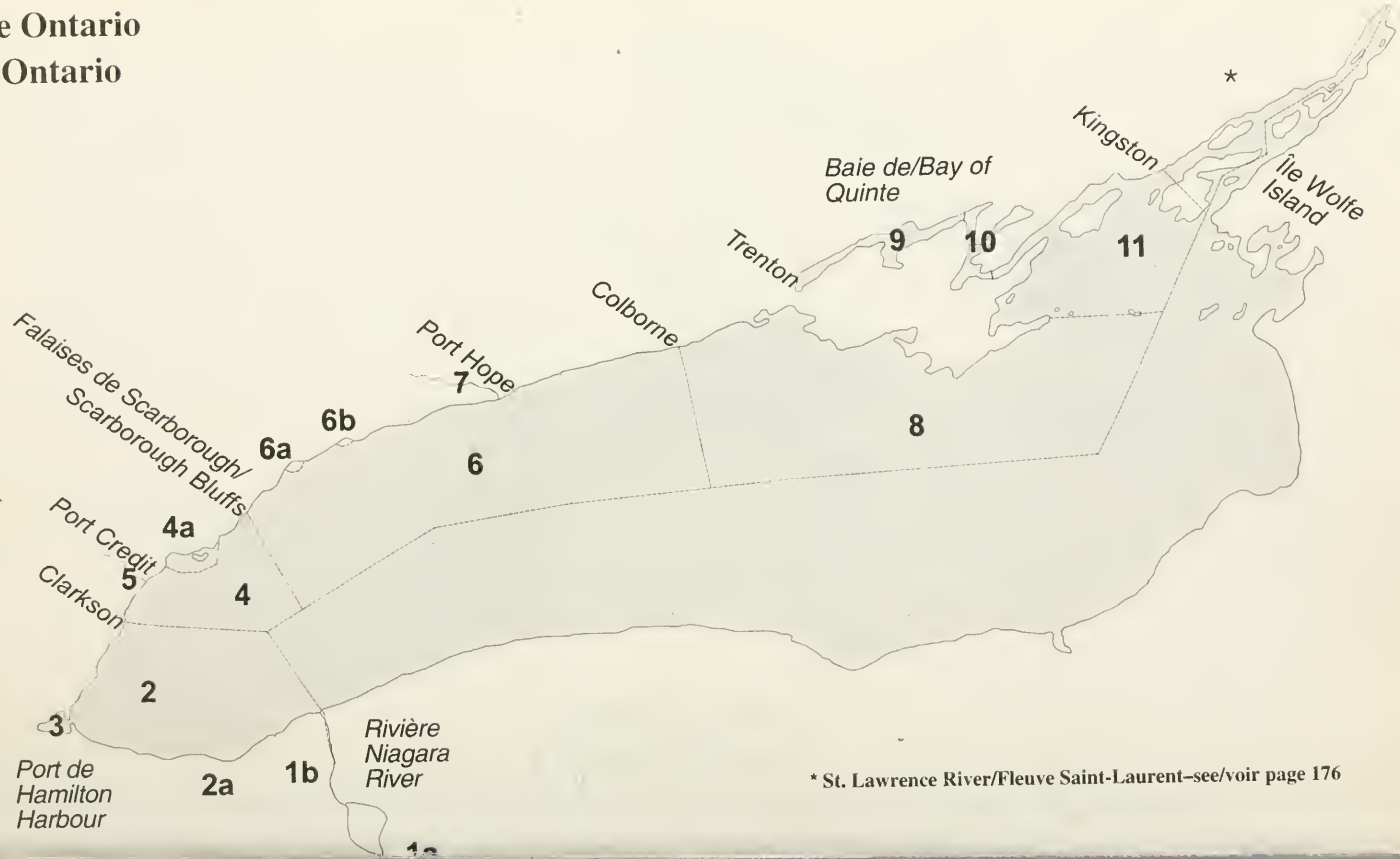

* St. Lawrence River/Fleuve Saint-Laurent–see/voir page 176

Lake Ontario Block Descriptors

1a. **Upper Niagara River** - Canadian waters from Fort Erie to above the falls

1b. **Lower Niagara River** - Canadian waters from below the falls to Lake Ontario

2. **Western Lake Ontario** - open water from Niagara River to Clarkson Harbour

2a. **Jordan Harbour** - harbour area

3. **Hamilton Harbour** - harbour area

4. **Toronto Offshore Area** - open water from east of Clarkson Harbour to Scarborough Bluffs

4a. **Toronto Waterfront Area** - nearshore area from the west side of Humber Bay Park to the east side of Ashbridges Bay Park (including Toronto Islands)

5. **Credit River** - spawning runs from the river mouth to below the Streetsville Dam

6. **Northwestern Lake Ontario** - from east of Scarborough Bluffs to Colborne

6a. **Frenchman Bay** - bay area only

6b. **Whitby Harbour** - harbour area only

7. **Ganaraska River** - from the river mouth to the Port Hope fish ladder

8. **Northeastern Lake Ontario** - from east of Colborne to south of the area from Main Duck Island across to Point Traverse

9. **Upper Bay of Quinte** - from Trenton to Deseronto

10. **Middle Bay of Quinte** - from south of Deseronto to Glenora

11. **Lower Bay of Quinte/Eastern Lake Ontario** - from east of Glenora to Kingston as well as the open water from north of Main Duck Island to Wolfe Island and from across the Main Duck sill to Point Traverse

Lac Ontario–Blocs descriptifs

1a. **Cours supérieur de la rivière Niagara** - eaux canadiennes entre Fort Erie et le haut des chutes

1b. **Cours inférieur de la rivière Niagara** - eaux canadiennes entre le bas des chutes et le lac Ontario

2. **Partie ouest du lac Ontario** - eaux libres entre la rivière Niagara et le havre Clarkson

2a. **Port de Jordan** - région du port

3. **Port de Hamilton** - région du port

4. **Zone extracôtière de Toronto** - eaux libres entre le havre Clarkson et les falaises de Scarborough

4a. **Secteur riverain de Toronto** - zone littorale entre le secteur ouest du parc Humber Bay et le secteur est du parc Ashbridges Bay (incluant les îles de Toronto)

5. **Rivière Credit** - frayères entre l'embouchure de la rivière et le pied du réservoir de Streetsville

6. **Partie nord-ouest du lac Ontario** - entre l'est des falaises de Scarborough et Colborne

6a. **Baie Frenchman** - région de la baie uniquement

6b. **Port de Whitby** - région du port uniquement

7. **Rivière Ganaraska** - entre l'embouchure de la rivière et l'échelle à poissons de Port Hope

8. **Partie nord-est du lac Ontario** - entre l'est de Colborne, le sud de l'île Main Duck et Pointe Traverse

9. **Partie supérieure de la baie de Quinte** - entre Trenton et Deseronto

10. **Partie centrale de la baie de Quinte** - entre le sud de Deseronto et Glenora

11. **Partie inférieure de la baie de Quinte/partie est du lac Ontario** - entre Glenora et Kingston, y compris les eaux libres entre la partie nord de l'île Main Duck et l'île Wolfe, et du seuil de l'île Main Duck jusqu'à Pointe Traverse

Location/ Emplacement	Species/ Espèces	Fish size in centimetres (inches) Longueur du poisson en centimètres (pouces) 15-20 (6-8)	20-25 (8-10)	25-30 (10-12)	30-35 (12-14)	35-45 (14-18)	45-55 (18-22)	55-65 (22-26)	65-75 (26-30)	> 75 (30)
Lake Ontario Lac Ontario	Rainbow Trout[5] Truite arc-en-ciel[5]			◁	◁	◁	◁			
1a. Upper Niagara River Cours supérieur de la rivière Niagara	Northern Pike[2] Brochet[2]			◁	◁	◁	◁	◁	◁	◁
	Smallmouth Bass[5,7] Achigan à petite bouche[5,7]	◁	◁	◁	◁	4	4			
	Largemouth Bass[2] Achigan à grande bouche[2]	◁	◁	◁	◁	4				
	Yellow Perch[5] Perchaude[5]	◁	◁	◁	◁					
	White Perch[5] Baret[5]	◁								
	White Bass[5] Bar blanc[5]	4								
	Rock Bass[5] Crapet de roche[5]	◁	◁							
	Brown Bullhead[2,7] Barbotte brune[2,7]	◁	◁	◁	◁					
	Carp[2,7] Carpe[2,7]			◁	◁	◁	◁	4	2	2
	Freshwater Drum[5,7] Malachigan[5,7]		◁	◁	◁	◁	◁			
	White Sucker[5] Meunier noir[5]	◁	◁	◁	◁	◁	4			
	Redhorse Sucker[1] Suceur rouge[1]	◁	◁	◁	◁	◁	◁	4		
	Rainbow Smelt[2] Éperlan arc-en-ciel[2]	4								
1b. Lower Niagara River Cours inférieur de la rivière Niagara	Chinook Salmon[5] Saumon quinnat[5]								4	2
	Rainbow Trout[5,7,8,9] Truite arc-en-ciel[5,7,8,9]				◁	◁	◁	4	4	4
	Brown Trout[1] Truite brune[1]						◁	◁	4	
	Lake Trout[5] Truite de lac[5]						1	1	1	1

Location/ Emplacement	Species/ Espèces	Fish size in centimetres (inches) Longueur du poisson en centimètres (pouces) 15-20 (6-8)	20-25 (8-10)	25-30 (10-12)	30-35 (12-14)	35-45 (14-18)	45-55 (18-22)	55-65 (22-26)	65-75 (26-30)	> 75 (30)
2. Western Lake Ontario Partie ouest du lac Ontario *Continued/Suite*	Walleye[2,7] Doré[2,7]		◁	◁	◁	◁	◁	4	4	2
	Northern Pike[2] Brochet[2]					◁	◁	◁	◁	◁
	Smallmouth Bass[2,7] Achigan à petite bouche[2,7]	◁	◁	◁	◁	4	4			
	Yellow Perch[2] Perchaude[2]	◁	◁	◁	◁					
	White Perch[2,7] Baret[2,7]	◁	◁	◁	2					
	White Bass[2,7] Bar blanc[2,7]	◁	◁	◁	◁					
	Brown Bullhead[2] Barbotte brune[2]		◁	◁	◁					
	Channel Catfish[2,7] Barbue de rivière[2,7]			◁	◁	◁	4	4	4	2
	Freshwater Drum[2] Malachigan[2]	◁	◁	◁	◁	4	2			
	Carp[2,7] Carpe[2,7]			◁	◁	◁	4	2	1	
	Rainbow Smelt[2,7] Éperlan arc-en-ciel[2,7]	2								
2a. Jordan Harbour Port de Jordan 4311/7922 Niagara R M /Municipalité régionale de Niagara	Smallmouth Bass[2] Achigan à petite bouche[2]	◁	◁	◁	◁					
	Largemouth Bass[2] Achigan à grande bouche[2]		◁	◁	◁	4	2			
	Yellow Perch[2] Perchaude[2]	◁	◁	◁	◁					
	White Perch[2] Baret[2]	◁	4	4	2					
	White Crappie[2] Marigane blanche[2]			◁	◁	◁				
	Pumpkinseed[2] Crapet-soleil[2]	◁								
	Bluegill[2] Crapet arlequin[2]	◁								

		15-20 (6-8)	20-25 (8-10)	25-30 (10-12)	30-35 (12-14)	35-45 (14-18)	45-55 (18-22)	55-65 (22-26)	65-75 (26-30)	> 75 > (30)
	Smallmouth Bass[4,7] Achigan à petite bouche[5,7]	◁	◁	◁	◁	4	4			
	Largemouth Bass[2] Achigan à grande bouche[2]		◁	◁	◁	4				
	Yellow Perch[5,7] Perchaude[5,7]	◁	◁	4	4					
	White Perch[2] Barel[2]	◁	◁	1	■					
	White Bass[5] Bar blanc[5]	◁	◁	◁	◁	1				
	Rock Bass[2,7] Crapet de roche[2,7]	◁	◁	4						
	Bluegill[2] Crapet arlequin[2]	◁								
	Brown Bullhead[3,7] Barbotte brune[3,7]		◁	◁	◁	4				
	Channel Catfish[5] Barbue de rivière[5]							◁	4	4
	Carp[2,7] Carpe[2,7]					◁	◁	◁	4	2
	Freshwater Drum[5,7] Malachigan[5,7]	◁	◁	◁	◁	◁	◁			
	White Sucker[5] Meunier noir[5]			◁	◁	4	4			
	Redhorse Sucker[5] Suceur rouge[5]			◁	4	2	2			
	American Eel[5,7] Anguille d'Amérique[5,7]							4	4	4
	Rainbow Smelt[2] Éperlan arc-en-ciel[2]	2								
2. Western Lake Ontario **Partie ouest du lac Ontario**	Chinook Salmon[7,8,9] Saumon quinnat[7,8,9]				◁	◁	◁	4	2	1
	Coho Salmon[5,7,8] Saumon coho[5,7,8]					◁	4	2	2	2
	Rainbow Trout[5,7,8,9] Truite arc-en-ciel[5,7,8,9]				◁	◁	4	4	4	2
	Brown Trout[5,7,8,9] Truite brune[5,7,8,9]				4	4	4	2	2	1
Continued top right *Suite colonne de droite*	Lake Trout[5,7,8,9] Truite de lac[5,7,8,9]			◁	◁	4	2	1	■	■

◁ **Women of childbearing age and children under 15 should only consume fish represented by the clear fish symbol-no more than 4 meals per month.**

		15-20 (6-8)	20-25 (8-10)	25-30 (10-12)	30-35 (12-14)	35-45 (14-18)	45-55 (18-22)	55-65 (22-26)	65-75 (26-30)	> 75 > (30)
	Brown Bullhead[2] Barbotte brune[2]		◁	◁	◁	4				
	Channel Catfish[2] Barbue de rivière[2]			◁	◁	4	2	1	1	■
	Carp[2] Carpe[2]				◁	4	4	2	1	1
3. Hamilton Harbour **Port de Hamilton** 4317/7950 Hamilton-Wentworth R M Municipalité régionale de Hamilton-Wentworth	Chinook Salmon[2] Saumon quinnat[2]							2	2	2
	Northern Pike[2] Brochet[2]						◁	◁	◁	◁
	Brown Trout[5,7,8] Truite brune[5,7,8]			4	4	4	4	2		
	Largemouth Bass[2] Achigan à grande bouche[2]	◁	◁	◁	◁	◁				
	Yellow Perch[5,8] Perchaude[5,8]	◁	◁	◁	◁					
	White Perch[5,8] Barel[5,8]	◁	4	4	2	2				
	White Bass[5,8] Bar blanc[5,8]			4	2					
	Black Crappie[5,8] Marigane noire[5,8]	◁	◁	4	2					
	Rock Bass[2] Crapet de roche[2]	◁	◁							
	Bluegill[2] Crapet arlequin[2]	◁								
	Brown Bullhead[5,8] Barbotte brune[5,8]	◁	◁	◁	◁	4				
	Channel Catfish[5,7,8] Barbue de rivière[5,7,8]	◁	2	2	1	■	■	■		
	Freshwater Drum[5,7,8] Malachigan[5,7,8]					4	2			
	Carp[5,7,8] Carpe[5,7,8]			◁	◁	◁	◁	4	2	2
	American Eel[2] Anguille d'Amérique[2]							◁	4	2
	White Sucker[5,8] Meunier noir[5,8]		◁	◁	◁	◁	◁	◁		
	Rainbow Smelt[5,8] Éperlan arc-en-ciel[5,8]	2								

◁ **Les femmes en âge de procréer et les enfants de moins de 15 ans ne doivent consommer que les poissons illustrés du symbole du poisson clair et pas plus de quatre fois par mois.**

Location/ Emplacement	Species/ Espèces	Fish size in centimetres (inches) Longueur du poisson en centimètres (pouces) 15-20 (6-8)	20-25 (8-10)	25-30 (10-12)	30-35 (12-14)	35-45 (14-18)	45-55 (18-22)	55-65 (22-26)	65-75 (26-30)	> 75 (30)
4. Toronto Offshore Area (Clarkson Harbour to Scarborough Bluffs) Zone extracôtière de Toronto (entre le havre Clarkson et les falaises de Scarborough)	Chinook[1] Saumon quinnat[1]					4	4	4	2	2
	Brown Trout[2] Truite brune[2]					2	2	2	1	1
	Lake Trout[5] Truite de lac[5]						4	1		
	Yellow Perch[2] Perchaude[2]									
	Brown Bullhead[2] Barbotte brune[2]									
	Carp[2] Carpe[2]							4	2	1
	White Sucker[4] Meunier noir[4]									
4a. Toronto Waterfront Area Secteur riverain de Toronto	Brown Trout[2] Truite brune[2]						2	2	1	1
	Lake Trout[2] Truite de lac[2]					2	2	1		
	Northern Pike[5] Brochet[5]									
	Largemouth Bass[2,9] Achigan à grande bouche[2,9]					4				
	Yellow Perch[2] Perchaude[2]									
	White Perch[2] Baret[2]		4	2						
	Rock Bass[2] Crapet de roche[2]		4							
	Pumpkinseed[2] Crapet-soleil[2]									
	Bluegill[2] Crapet arlequin[2]									
	Brown Bullhead[2] Barbotte brune[2]					4				
	Carp[7,8] Carpe[7,8]						2	2	2	1
	White Sucker[5,7,8] Meunier noir[5,7,8]					4				

Location/ Emplacement	Species/ Espèces	Fish size in centimetres (inches) Longueur du poisson en centimètres (pouces) 15-20 (6-8)	20-25 (8-10)	25-30 (10-12)	30-35 (12-14)	35-45 (14-18)	45-55 (18-22)	55-65 (22-26)	65-75 (26-30)	> 75 (30)
6a. Frenchman Bay Baie Frenchman 4349/7905 Durham R.M. Municipalité régionale de Durham	Northern Pike[2] Brochet[2]									4
	Smallmouth Bass[2] Achigan à petite bouche[2]									
	Yellow Perch[2] Perchaude[2]									
	White Perch[2] Baret[2]				4					
	White Bass[2] Bar blanc[2]									
	Brown Bullhead[2] Barbotte brune[2]				4	2				
	Carp[2] Carpe[2]							4	2	1
	White Sucker[2] Meunier noir[2]									
	Gizzard Shad[2] Alose à gésier[2]					4	4			
6b. Whitby Harbour Port de Whitby 4352/7856 Durham R.M. Municipalité régionale de Durham	Northern Pike[2,7] Brochet[2,7]									
	Yellow Perch[2] Perchaude[2]									
	Brown Bullhead[2,7] Barbotte brune[2,7]	1	1							
	Carp[2,7] Carpe[2,7]								1	1
	White Sucker[2,7] Meunier noir[2,7]									
	American Eel[2] Anguille d'Amérique[2]								1	
7. Ganaraska River (spawning runs) Rivière Ganaraska (frayères) 4357/7818 Hope Twp./Canton de Hope Northumberland Co. Comté de Northumberland	Rainbow Trout[5,7,8,9] Truite arc-en-ciel[5,7,8,9]									
	Brown Trout[5,7,8,9] Truite brune[5,7,8,9]						4	4	1	
	Lake Trout[7,8,9] Truite de lac[7,8,9]						4	1		
	Coho Salmon[7,8,9] Saumon coho[7,8,9]							4	4	

		15-20 (6-8)	20-25 (8-10)	25-30 (10-12)	30-35 (12-14)	35-45 (14-18)	45-55 (18-22)	55-65 (22-26)	65-75 (26-30)	> 75 (> 30)
	Rainbow Smelt[2] Éperlan arc-en-ciel[5,7]	2								
5. Credit River (spawning runs) **Rivière Credit (frayères)** 4335/7943 Peel R M Municipalité régionale de Peel	Chinook Salmon[5,7,8,9] Saumon quinnat[5,7,8,9]						4	4	4	2
	Coho Salmon[5,7,8,9] Saumon coho[5,7,8,9]			⇦	⇦	4	4	4	4	4
	Rainbow Trout[2,7,8,9] Truite arc-en-ciel[5,7,8,9]					4	4	2	2	1
	Brown Trout[5,7,8,9] Truite brune[5,7,8,9]						⇦	4	2	◆
6. Northwestern Lake Ontario **Partie nord-ouest du lac Ontario**	Chinook Salmon[2,7] Saumon quinnat[2,7]					⇦	4	4	4	4
	Coho Salmon[2] Saumon coho[2]				⇦	⇦	⇦	⇦	4	4
	Rainbow Trout[2,7] Truite arc-en-ciel[5,7]				⇦	⇦	4	4	4	2
	Brown Trout[2,7] Truite brune[2,7]				⇦	4	2	2	1	
	Lake Trout[2,7] Truite de lac[2,7]						1	1	◆	◆
	Walleye[2] Doré[2]					⇦	4	4	2	2
	Smallmouth Bass[2] Achigan à petite bouche[2]	⇦	⇦	⇦	⇦	4	2			
	Yellow Perch[2] Perchaude[2]		⇦	⇦						
	White Bass[2] Bar blanc[2]		⇦	⇦	4	2				
	Brown Bullhead[2] Barbotte brune[5]	⇦	⇦	⇦	⇦					
	Carp[2] Carpe[2]							4	2	2
	Rainbow Smelt[2] Éperlan arc-en-ciel[2]	2	2							
	Gizzard Shad[2] Alose à gésier[2]			⇦	⇦	4	4			

⇦ **Women of childbearing age and children under 15 should only consume fish represented by the clear fish symbol-no more than 4 meals per month.**

		15-20 (6-8)	20-25 (8-10)	25-30 (10-12)	30-35 (12-14)	35-45 (14-18)	45-55 (18-22)	55-65 (22-26)	65-75 (26-30)	> 75 (> 30)
	Chinook Salmon[8,9] Saumon quinnat[8,9]					4	4	4	4	4
8. Northeastern Lake Ontario **Partie nord-est du lac Ontario**	Chinook Salmon[7,8,9] Saumon quinnat[7,8,9]				⇦	4	4	2	2	1
	Rainbow Trout[2] Truite arc-en-ciel[2]					⇦	4	2	2	1
	Brown Trout[2,7] Truite brune[2,7]						4	4		
	Lake Trout[7,8,9] Truite de lac[7,8,9]			⇦	⇦	⇦	4	2	2	2
	Walleye[5] Doré[5]				⇦	⇦	⇦	4	2	
	Smallmouth Bass[2] Achigan à petite bouche[2]		⇦	⇦	4	4				
	Yellow Perch[2] Perchaude[2]	⇦								
	Rock Bass[2] Crapet de roche[2]	⇦	⇦							
	American Eel[2] Anguille d'Amérique[2]							4	2	2
9. Upper Bay of Quinte **Partie supérieure de la baie de Quinte**	Chinook Salmon[2,7] Saumon quinnat[2,7]									4
	Walleye[5,8,9] Doré[5,8,9]	⇦	⇦	⇦	⇦	⇦	⇦	⇦	2	2
	Northern Pike[8] Brochet[8]						⇦	⇦	⇦	⇦
	Smallmouth Bass[2] Achigan à petite bouche[2]	⇦	⇦	⇦	⇦	⇦				
	Largemouth Bass[1] Achigan à grande bouche[1]			⇦	⇦	⇦				
	Yellow Perch[5,8] Perchaude[5,8]	⇦	⇦	⇦						
	White Perch[2] Baret[2]	⇦	⇦	⇦	⇦					
	Rock Bass[2] Crapet de roche[2]	⇦	4							
	Pumpkinseed[2] Crapet-soleil[2]	⇦								
	Bluegill[2] Crapet arlequin[2]	⇦								

Continued next page
Suite page suivante

⇦ **Les femmes en âge de procréer et les enfants de moins de 15 ans ne doivent consommer que les poissons illustrés du symbole du poisson clair et pas plus de quatre fois par mois.**

Location/Emplacement	Species/Espèces	Fish size in centimetres (inches) / Longueur du poisson en centimètres (pouces)								
		15-20 (6-8)	20-25 (8-10)	25-30 (10-12)	30-35 (12-14)	35-45 (14-18)	45-55 (18-22)	55-65 (22-26)	65-75 (26-30)	> 75 (30)
9. Upper Bay of Quinte / Partie supérieure de la baie de Quinte	Whitefish[2,7] / Grand corégone[2,7]					2	1			
	Brown Bullhead[2] / Barbotte brune[2]									
	Channel Catfish[2] / Barbue de rivière[2]									
	Freshwater Drum[5] / Malachigan[5]									
	White Sucker[2] / Meunier noir[2]									
	American Eel[2,7] / Anguille d'Amérique[2,7]									4
10. Middle Bay of Quinte / Partie centrale de la baie de Quinte	Chinook Salmon[2,7] / Saumon quinnat[2,7]									4
	Walleye[5,7,8,9] / Doré[5,7,8,9]							4	2	
	Northern Pike[2] / Brochet[2]									
	Smallmouth Bass[2] / Achigan à petite bouche[2]									
	Yellow Perch[5,7] / Perchaude[5,7]									
	White Perch[2,7] / Baret[2,7]				4					
	Whitefish[2,7] / Grand corégone[2,7]					2	1			
	Pumpkinseed[2] / Crapet-soleil[2]									
	Brown Bullhead[2] / Barbotte brune[2]									
	Channel Catfish[2,7] / Barbue de rivière[2,7]						4	4	2	
	Freshwater Drum[5] / Malachigan[5]							4		
	White Sucker[8,9] / Meunier noir[8,9]									

		15-20 (6-8)	20-25 (8-10)	25-30 (10-12)	30-35 (12-14)	35-45 (14-18)	45-55 (18-22)	55-65 (22-26)	65-75 (26-30)	> 75 (>30)
	American Eel[4] Anguille d'Amérique[2]								4	4
	Gizzard Shad[2] Alose à gésier[2]					4				
11. Lower Bay of Quinte/ Eastern Lake Ontario Partie inférieure de la baie de Quinte/partie est du lac Ontario	Chinook Salmon[7,8,9] Saumon quinnat[7,8,9]						4	2	2	2
	Brown Trout[7,8,9] Truite brune[7,8,9]					4	2	2	2	
	Lake Trout[4,7] Truite de lac[4,7]						4	2	1	
	Walleye[5,7,9] Doré[5,7,9]						4	4	2	
	Northern Pike[2] Brochet[2]							4	2	2
	Smallmouth Bass[8,9] Achigan à petite bouche[8,9]					4				
	Yellow Perch[2] Perchaude[2]			4						
	White Perch[2] Baret[2]									
	Rock Bass[2] Crapet de roche[2]									
	Whitefish[7,8,9] Grand corégone[7,8,9]						4	2	2	
	Freshwater Drum[2] Malachigan[2]							2		
	White Sucker[2] Meunier noir[2]						2			
	American Eel[2,4] Anguille d'Amérique[2,4]								2	2
	Rainbow Smelt[2] Éperlan arc-en-ciel[2]									

Women of childbearing age and children under 15 should only consume fish represented by the clear fish symbol-no more than 4 meals per month.

Les femmes en âge de procréer et les enfants de moins de 15 ans ne doivent consommer que les poissons illustrés du symbole du poisson clair et pas plus de quatre fois par mois.

St. Lawrence River
Fleuve Saint-Laurent

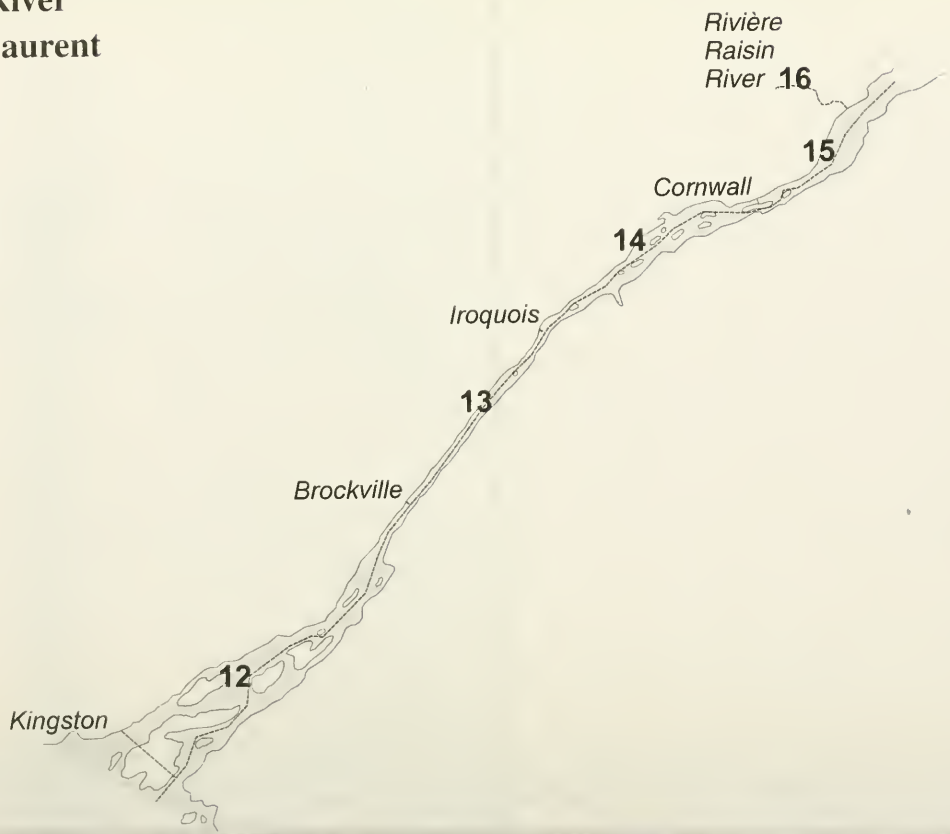

St. Lawrence River Block Descriptors

12. **Thousand Islands area** - St. Lawrence River from east of Kingston to Brockville
13. **Middle Corridor** - St. Lawrence River from east of Brockville to Iroquois
14. **Lake St. Lawrence** - St. Lawrence River from east of Iroquois to Cornwall
15. **Lake St. Francis** - St. Lawrence River from east of Cornwall to Quebec border
16. **Raisin River** - spawning run in the river including offshore area to 10m. depth

Fleuve Saint-Laurent–Blocs descriptifs

12. **Environs des Mille-Îles** - Fleuve Saint-Laurent entre l'est de Kingston et Brockville
13. **Cours moyen** - Fleuve Saint-Laurent entre l'est de Brockville et Iroquois
14. **Lac St. Lawrence** - Fleuve Saint-Laurent entre l'est d'Iroquois et Cornwall
15. **Lac Saint-François** - Fleuve Saint-Laurent entre l'est de Cornwall et la frontière du Québec
16. **Rivière Raisin** - frayères de la rivière et au large jusqu'à 10 mètres de profondeur

Location/ Emplacement	Species/ Espèces	Fish size in centimetres (inches) Longueur du poisson en centimètres (pouces) 15-20 (6-8)	20-25 (8-10)	25-30 (10-12)	30-35 (12-14)	35-45 (14-18)	45-55 (18-22)	55-65 (22-26)	65-75 (26-30)	> 75 > (30)
St. Lawrence River Fleuve Saint-Laurent **12. Thousand Islands area Environs des Milles Îles**	Walleye[2,9] Doré[2,9]							4	2	
	Northern Pike[5,8] Brochet[5,8]							4	4	4
	Smallmouth Bass[5,8] Achigan à petite bouche[5,8]					4	2			
	Largemouth Bass[2] Achigan à grande bouche[2]					4				
	Yellow Perch[5,8] Perchaude[5,8]									
	Rock Bass[5] Crapet de roche[5]									
	Pumpkinseed[5] Crapet-soleil[5]									
	Bluegill[2] Crapet arlequin[2]									
	Brown Bullhead[5,8] Barbotte brune[5,8]					4				
	Carp[5,8] Carpe[5,8]					4	4	4	4	2
	White Sucker[5,8] Meunier noir[5,8]							4		
	Channel Catfish[2] Barbue de rivière[2]						2	2	1	
	American Eel[5] Anguille d'Amérique[5]						4	4	4	4
St. Lawrence River Fleuve Saint-Laurent **13. Middle Corridor Cours moyen**	Walleye[2] Doré[2]									
	Northern Pike[5] Brochet[5]							4	4	2
	Smallmouth Bass[5] Achigan à petite bouche[5]					4				
	Yellow Perch[5] Perchaude[5]			4	4					
	Rock Bass[5] Crapet de roche[5]		4							

Location/ Emplacement	Species/ Espèces	Fish size in centimetres (inches) Longueur du poisson en centimètres (pouces) 15-20 (6-8)	20-25 (8-10)	25-30 (10-12)	30-35 (12-14)	35-45 (14-18)	45-55 (18-22)	55-65 (22-26)	65-75 (26-30)	> 75 > (30)
St. Lawrence River Fleuve Saint-Laurent **15. Lake St. Francis Lac Saint-François** *Continued/suite*	Rock Bass[2] Crapet de roche[2]		4							
	Pumpkinseed[2] Crapet-soleil[2]									
	Brown Bullhead[2] Barbotte brune[2]									
	Channel Catfish[8,9] Barbue de rivière[8,9]					4	2	1		
	White Sucker[2,7] Meunier noir[2,7]							4		
	Redhorse Sucker[8,9] Suceur rouge[8,9]						4			
16. Lake St. Francis at Raisin River (spawning run) Lac Saint-François, à l'embouchure de la rivière Raisin (frayères)	Walleye[5,7,9] Doré[5,7,9]					4	4	2	2	
	White Sucker[5,9] Meunier noir[5,9]						4			

		15-20 (6-8)	20-25 (8-10)	25-30 (10-12)	30-35 (12-14)	35-45 (14-18)	45-55 (18-22)	55-65 (22-26)	65-75 (26-30)	> 75 (30)
	Pumpkinseed[5] Crapet-soleil[5]	◇	◇							
	Brown Bullhead[5] Barbotte brune[5]		◇	◇	◇	4				
	Carp[5] Carpe[5]						4	2	1	1
	White Sucker[5] Meunier noir[5]			◇	◇	◇	◇	4		
	American Eel[5] Anguille d'Amérique[5]						◇	◇	4	4
St. Lawrence River Fleuve Saint-Laurent **14. Lake St. Lawrence Lac St. Lawrence**	Walleye[5,9] Doré[5,9]			◇	◇	◇	◇	4	2	
	Northern Pike[5] Brochet[5]				◇	◇	◇	◇	4	4
	Smallmouth Bass[5] Achigan à petite bouche[5]	◇	◇	4	4	4	◆			
	Yellow Perch[5,9] Perchaude[5,9]	◇	◇	◇						
	White Perch[2] Baret[2]	◇	◇	◇						
	Rock Bass[2] Crapet de roche[2]	◇	4							
	Black Crappie[2] Marigane noire[2]	◇	◇	◇						
	Brown Bullhead[2,9] Barbotte brune[2,9]	◇	◇	◇	◇	◇				
	Carp[7,8] Carpe[7,8]						◇	4	2	1
	White Sucker[5] Meunier noir[5]			◇	◇	◇	◇			
	American Eel[2] Anguille d'Amérique[2]		◇	◇	◇	◇	4			
St. Lawrence River Fleuve Saint-Laurent **15. Lake St. Francis Lac Saint-François**	Walleye[5,7,8,9] Doré[5,7,8,9]		◇	◇	◇	4	4	2	◆	
	Northern Pike[5,7] Brochet[5,7]		◇	◇	◇	◇	4	4	4	4
	Smallmouth Bass[5,8] Achigan à petite bouche[5,8]	◇	◇	◇	◇	4	2			
Continued top right Suite colonne de droite	Yellow Perch[5,7,8] Perchaude[5,7,8]	◇	◇	4						

◇ **Women of childbearing age and children under 15 should only consume fish represented by the clear fish symbol-no more than 4 meals per month.**

◇ **Les femmes en âge de procréer et les enfants de moins de 15 ans ne doivent consommer que les poissons illustrés du symbole du poisson clair et pas plus de quatre fois par mois.**

Lake Erie
Lac Érié

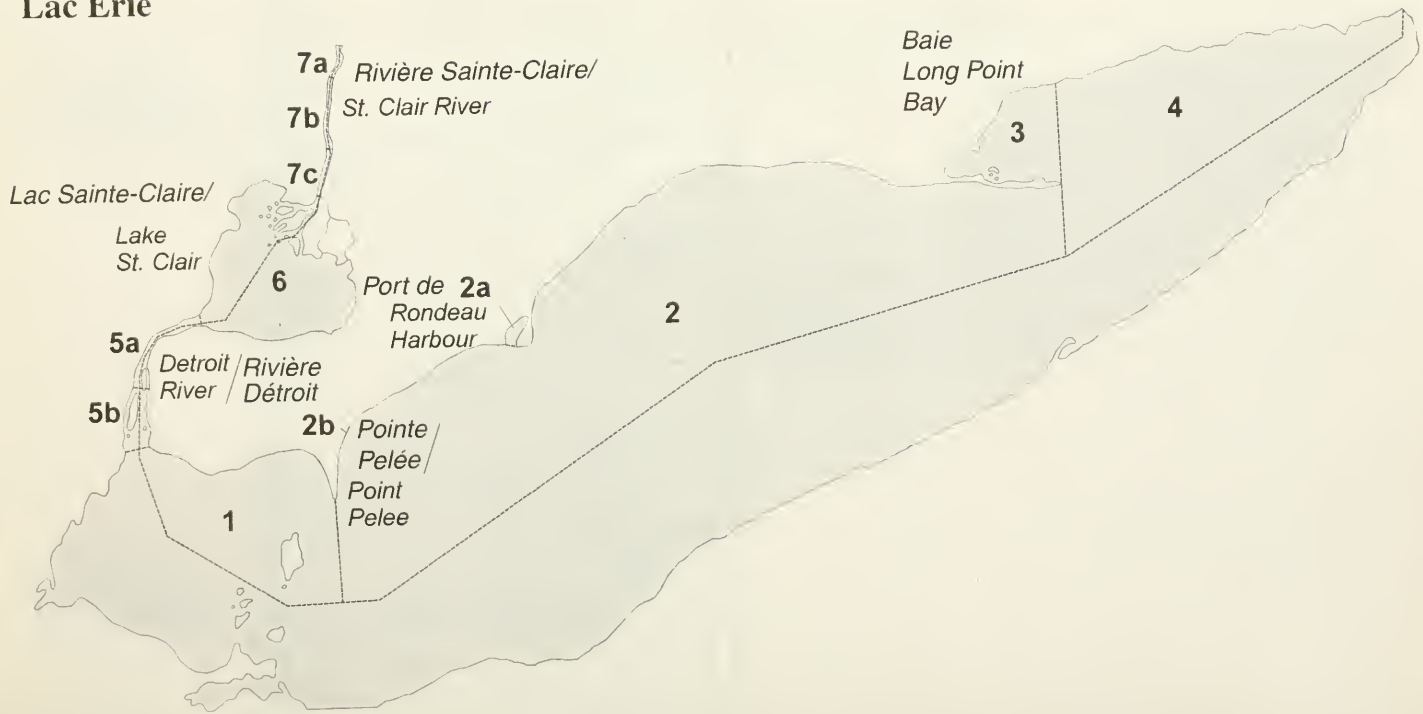

Lake Erie Block Descriptors

1. **Western Basin** - from the Detroit River mouth to Point Pelee
2. **Central Basin** - from east of Point Pelee to just west of Long Point Bay

2a. **Rondeau Bay** - Rondeau Harbour and immediate surrounding area

2b. **Wheatley Harbour** - Harbour and immediate vicinity

3. **Long Point Bay** - inner and outer bay area
4. **Eastern Basin** - from east of Long Point Bay to the Niagara River

5. Detroit River Block Descriptors

5a. **Upper** - from Lake St. Clair to Fighting Island

5b. **Lower** - from south of Fighting Island to Lake Erie

6. Lake St. Clair

7. St. Clair River Block Descriptors

7a. **Upper** - from Lake Huron to just north of Ethyl Corp.

7b. **Middle** - from Ethyl Corp./Stag Island to just north of Lambton Generating Station

7b. **Lower** - from Lambton Generating Station to Lake St. Clair

Lac Érié–Blocs descriptifs

1. **Bassin ouest** - entre l'embouchure de la rivière Détroit et Pointe Pelée
2. **Bassin du centre** - entre l'est de la Pointe Pelée et l'ouest de la baie Long Point

2a. **Baie Rondeau** - port de Rondeau et environs immédiats

2b. **Port de Wheatley** - environs immédiats

3. **Baie Long Point** - arrière-port et avant-port
4. **Bassin est** - entre l'est de la baie Long Point et la rivière Niagara

5. Rivière Détroit–Blocs descriptifs

5a. **Cours supérieur de la rivière Détroit** - entre le lac Sainte-Claire et l'île Fighting

5b. **Cours inférieur de la rivière Détroit** - entre le sud de l'île Fighting et le lac Érié

6. Lac Sainte-Claire

7. Rivière Sainte-Claire–Blocs descriptifs

7a. **Cours supérieur de la rivière Sainte-Claire** - du lac Huron au nord de la société Ethyl Corp.

7b. **Cours moyen de la rivière Sainte-Claire** - de la société Ethyl Corp. et l'île Stag au nord de la centrale électrique de Lambton

7c. **Cours inférieur de la rivière Sainte-Claire** - de la centrale électrique de Lambton au lac Sainte-Claire

Location/ Emplacement	Species/ Espèces	Fish size in centimetres (inches) Longueur du poisson en centimètres (pouces) 15-20 (6-8)	20-25 (8-10)	25-30 (10-12)	30-35 (12-14)	35-45 (14-18)	45-55 (18-22)	55-65 (22-26)	65-75 (26-30)	> 75 (> 30)
Lake Erie Lac Érié	Coho Salmon[2,7,9] Saumon coho[2,7,9]							4	4	
1. Western Basin Bassin ouest	Walleye[2,7,9] Doré[2,7,9]								4	
	Smallmouth Bass[2] Achigan à petite bouche[2]									
	Yellow Perch[2] Perchaude[2]			4						
	White Perch[2] Baret[2]									
	White Bass[2,7,9] Bar blanc[2,7,9]					4				
	Whitefish[2,7] Grand corégone[2,7]							4		
	Channel Catfish[2,7,9] Barbue de rivière[2,7,9]					4	1			
	Carp[2,7] Carpe[2,7]					4	4	2	2	2
	Freshwater Drum[2,9] Malachigan[2,9]									
	White Sucker[2] Meunier noir[2]						4			
	Rainbow Smelt[2] Éperlan arc-en-ciel[2]									
2. Central Basin Bassin du centre	Coho Salmon[2] Saumon coho[2]								4	
	Rainbow Trout[2,7] Truite arc-en-ciel[2,7]						4	4	4	
	Walleye[2,7,9] Doré[2,7,9]									
	Yellow Perch[2] Perchaude[2]									
	White Perch[2] Baret[2]									
	White Bass[2] Bar blanc[2]					4				

Location/ Emplacement	Species/ Espèces	Fish size in centimetres (inches) Longueur du poisson en centimètres (pouces) 15-20 (6-8)	20-25 (8-10)	25-30 (10-12)	30-35 (12-14)	35-45 (14-18)	45-55 (18-22)	55-65 (22-26)	65-75 (26-30)	> 75 (> 30)
2b. Wheatley Harbour Port de Wheatley 4206/8227 Romney Twp./Canton de Romney Kent Co./Comté de Kent	Yellow Perch[2] Perchaude[2]									
	White Bass[2] Bar blanc[2]									
	Brown Bullhead[2] Barbotte brune[2]									
	Channel Catfish[2] Barbue de rivière[2]									
	Carp[2] Carpe[2]							4	4	
	Freshwater Drum[2] Malachigan[2]									
3. Long Point Bay Baie Long Point	Coho Salmon[2,9] Saumon coho[2,9]									
	Rainbow Trout[2,9] Truite arc-en-ciel[2,9]									
	Walleye[2,9] Doré[2,9]								4	4
	Northern Pike[2] Brochet[2]								4	
	Smallmouth Bass[2,9] Achigan à petite bouche[2,9]									
	Largemouth Bass[2] Achigan à grande bouche[2]									
	Yellow Perch[5] Perchaude[5]					4				
	White Perch[2] Baret[2]									
	White Bass[2] Bar blanc[2]					4				
	Black Crappie[2] Marigane noire[2]									
	Rock Bass[2] Crapet de roche[2]									
	Pumpkinseed[2] Crapet-soleil[2]									

		15-20 (6-8)	20-25 (8-10)	25-30 (10-12)	30-35 (12-14)	35-45 (14-18)	45-55 (18-22)	55-65 (22-26)	65-75 (26-30)	> 75 (30)
	Whitefish Grand corégone[2]					⇦	4	2		
	Carp[2] Carpe[2]			⇦	⇦	⇦	⇦	⇦	4	
	Freshwater Drum[2] Malachigan[2]	⇦	⇦	⇦	⇦	4	2			
	Channel Catfish[2,9] Barbue de rivière[2,9]	⇦	⇦	⇦	⇦	4	1			
	White Sucker[1] Meunier noir[1]			⇦	⇦	⇦	⇦			
	Rainbow Smelt[2] Éperlan arc-en-ciel[2]	⇦								
2a. Rondeau Bay Bale Rondeau 4217/8153 Kent Co Comté de Kent	Northern Pike[2] Brochet[2]					⇦	⇦	⇦	⇦	⇦
	Smallmouth Bass[2] Achigan à petite bouche[2]				⇦	⇦				
	Largemouth Bass[2] Achigan à grande bouche[2]	⇦	⇦	⇦	⇦	4				
	Yellow Perch[2] Perchaude[2]	⇦	⇦	⇦	⇦					
	White Perch[2] Baret[2]	⇦	⇦	⇦	⇦					
	White Crappie[2] Marigane blanche[2]	⇦	⇦	⇦						
	Black Crappie[2] Marigane noire[2]	⇦	⇦	⇦	⇦					
	Rock Bass[1] Crapet de roche[1]	⇦	⇦							
	Pumpkinseed[2] Crapet-soleil[2]	⇦								
	Bluegill[2] Crapet arlequin[2]	⇦								
	Channel Catfish[2] Barbue de rivière[2]			⇦	⇦	2				
	Carp[2] Carpe[2]						⇦	⇦	⇦	
	Freshwater Drum[2] Malachigan[2]		⇦	⇦	⇦	⇦	4			

⇦ **Women of childbearing age and children under 15 should only consume fish represented by the clear fish symbol-no more than 4 meals per month.**

		15-20 (6-8)	20-25 (8-10)	25-30 (10-12)	30-35 (12-14)	35-45 (14-18)	45-55 (18-22)	55-65 (22-26)	65-75 (26-30)	> 75 (30)
	Bluegill[2] Crapet arlequin[2]	⇦	⇦							
	Brown Bullhead[2,9] Barbotte brune[2,9]	⇦	⇦	⇦	⇦	⇦				
	Channel Catfish[2] Barbue de rivière[2]			⇦	⇦	⇦	⇦	⇦	⇦	2
	Carp[2] Carpe[2]				⇦	⇦	⇦	⇦	4	
	Freshwater Drum[2] Malachigan[2]		⇦	⇦	⇦	⇦	⇦	2		
	White Sucker[2] Meunier noir[2]			⇦	⇦	⇦	⇦	4		
	Rainbow Smelt[5] Éperlan arc-en-ciel[5]	⇦								
	Bowfin[2] Poisson-castor[2]					⇦	⇦	⇦		
4. Eastern Basin Bassin est	Coho Salmon[2,7,9] Saumon coho[2,7,9]			⇦	⇦	⇦	⇦	⇦	⇦	
	Rainbow Trout[2,7,9] Truite arc-en-ciel[2,7,9]					⇦	⇦	⇦	⇦	⇦
	Lake Trout[2,7] Truite de lac[2,7]			⇦	⇦	⇦	⇦	4	4	2
	Walleye[2,7,9] Doré[2,7,9]		⇦	⇦	⇦	⇦	⇦	⇦	4	
	Smallmouth Bass[2] Achigan à petite bouche[2]			⇦	⇦	⇦				
	Yellow Perch[2] Perchaude[2]	⇦	⇦	⇦						
	White Perch[2] Baret[2]	⇦	⇦	⇦	4					
	White Bass[2] Bar blanc[2]		⇦	⇦	⇦	⇦				
	Rock Bass[1] Crapet de roche[1]	⇦	⇦							
	Whitefish[2,7] Grand corégone[2,7]					⇦	⇦	⇦		
	Brown Bullhead[5] Barbotte brune[5]			⇦	⇦	⇦				
Continued next page *Suite page suivante*	White Sucker[5] Meunier noir[5]			⇦						

⇦ **Les femmes en âge de procréer et les enfants de moins de 15 ans ne doivent consommer que les poissons illustrés du symbole du poisson clair et pas plus de quatre fois par mois.**

Location/ Emplacement	Species/ Espèces	Fish size in centimetres (inches) Longueur du poisson en centimètres (pouces) 15-20 (6-8)	20-25 (8-10)	25-30 (10-12)	30-35 (12-14)	35-45 (14-18)	45-55 (18-22)	55-65 (22-26)	65-75 (26-30)	> 75 (> 30)
4. Eastern Basin Bassin est *Continued/Suite*	Channel Catfish[2,9] Barbue de rivière[2,9]							4	4	4
	Freshwater Drum[1] Malachigan[5]					4	4			
	Carp[5] Carpe[5]									
	Ling[2] Lotte[2]									
Detroit River Rivière Détroit **5a. Upper Detroit River Cours supérieur de la rivière Détroit**	Walleye[2] Doré[2,7]							4		
	Northern Pike[2] Brochet[2]									
	Yellow Perch[2,7] Perchaude[2,7]									
	White Perch[2] Baret[2]									
	White Bass[2] Bar blanc[2]					2				
	Rock Bass[2] Crapet de roche[2]		4	4						
	Carp[7,8,9] Carpe[7,8,9]					4	2	1		
	Freshwater Drum[2] Malachigan[2]						2			
5b. Lower Detroit River Cours inférieur de la rivière Détroit	Walleye[8,9] Doré[8,9]						4	4		
	Yellow Perch[2] Perchaude[2]									
	White Bass[8,9] Bar blanc[8,9]					4				
	Rock Bass[2] Crapet de roche[2]									
	Freshwater Drum[2] Malachigan[2]									
	Channel Catfish[8,9] Barbue de rivière[8,9]				4	4				
	Carp[2,9] Carpe[2,9]					2	1	1		

Location/ Emplacement	Species/ Espèces	Fish size in centimetres (inches) Longueur du poisson en centimètres (pouces) 15-20 (6-8)	20-25 (8-10)	25-30 (10-12)	30-35 (12-14)	35-45 (14-18)	45-55 (18-22)	55-65 (22-26)	65-75 (26-30)	> 75 (> 30)
St. Clair River Rivière Sainte-Claire *Continued/Suite*	Yellow Perch[5] Perchaude[5]				4					
	Rock Bass[2] Crapet de roche[2]		4							
	Lake Trout[2] Truite de lac[2]							4	4	
	Carp[5,7] Carpe[5,7]							2	2	
	White Sucker[5] Meunier noir[5]						4			
	Redhorse Sucker[5] Suceur rouge[5]									
7b. Middle St. Clair River Cours moyen de la rivière Sainte-Claire	Walleye[5,8] Doré[5,8]						4			
	Northern Pike[2] Brochet[2]								4	
	Yellow Perch[5] Perchaude[5]									
	Rock Bass[5] Crapet de roche[5]		4							
	Chinook[2] Saumon quinnat[2]									4
	Carp[5,7,8] Carpe[5,7,8]								4	
	Freshwater Drum[5] Malachigan[5]				4	4				
	White Sucker[5] Meunier noir[5]						4			
	Redhorse Sucker[2] Suceur rouge[2]						4			
	Gizzard Shad[5] Alose à gésier				4	4				
7b. Lower St. Clair River Cours inférieur de la rivière Sainte-Claire	Walleye[5,8] Doré[5,8]						4	2		
	Northern Pike[1] Brochet[1]								4	4

6. Lake St. Clair
Lac Sainte-Claire

4228/8240
Essex & Kent Cos.
Comtés d'Essex et de Kent

	15-20 (6-8)	20-25 (8-10)	25-30 (10-12)	30-35 (12-14)	35-45 (14-18)	45-55 (18-22)	55-65 (22-26)	65-75 (26-30)	> 75 (30)
Walleye[5,7,8,9] Doré[5,7,8,9]						4	4	4	
Northern Pike[5] Brochet[5]							4	4	4
Smallmouth Bass[5] Achigan à petite bouche[5]					4	4			
Largemouth Bass[2] Achigan à grande bouche[2]				4	2				
Yellow Perch[5] Perchaude[5]									
White Perch[2,7] Baret[2,7]			4	4					
White Bass[5] Bar blanc[5]					4				
Rock Bass[5] Crapet de roche[5]		4	2						
Black Crappie[5] Marigane noire[5]				4	4				
Pumpkinseed[5] Crapet-soleil[5]									
Bluegill[2] Crapet arlequin[2]									
Brown Bullhead[5] Barbotte brune[5]					4				
Channel Catfish[5,7,9] Barbue de rivière[5,7,9]							4	4	4
Carp[5,7,8,9] Carpe[5,7,8,9]							2	2	2
Freshwater Drum[5] Malachigan[5]									
White Sucker[5,8,9] Meunier noir[5,8,9]						4			
Quillback Carpsucker[5] Couette[5]						4	2		

St. Clair River
Rivière Sainte-Claire

7a. Upper St. Clair River
Cours supérieur de la rivière Sainte-Claire

Continued top right
Suite colonne de droite

	15-20 (6-8)	20-25 (8-10)	25-30 (10-12)	30-35 (12-14)	35-45 (14-18)	45-55 (18-22)	55-65 (22-26)	65-75 (26-30)	> 75 (30)
Walleye[5,7] Doré[5,8]							4		
Northern Pike[6] Brochet[6]									
Smallmouth Bass[2] Achigan à petite bouche[2]									
Yellow Perch[2] Perchaude[2]				4	4				
Rock Bass[2] Crapet de roche[2]		4	4						
Bluegill[1] Crapet arlequin[1]		4							
Carp[2,7] Carpe[2,7]							4	4	
Freshwater Drum[2] Malachigan[2]				4	4				
White Sucker[2] Meunier noir[2]						4			
Redhorse Sucker[2] Suceur rouge[2]									
Gizzard Shad[2] Alose à gésier[2]				2	1				

Women of childbearing age and children under 15 should only consume fish represented by the clear fish symbol-no more than 4 meals per month.

Les femmes en âge de procréer et les enfants de moins de 15 ans ne doivent consommer que les poissons illustrés du symbole du poisson clair et pas plus de quatre fois par mois.

Lake Huron
Lac Huron

Lake Huron Block Descriptors

Lake Huron

H1 open water south of Manitoulin Island - from Cockburn Island to just west of Fitzwilliam Island

H2 from Fitzwilliam Island to Stokes Bay

H3 from south of Stokes Bay to Point Clark

H4 from south of Point Clark to north of Grand Bend

H5 from Grand Bend to Point Edward

Georgian Bay

GB1 area bounded on the west side by Bold Point to Fitzwilliam Island and on the east side by south of Killarney Bay to the French River mouth.

GB2 area bounded on the west side by south of Fitzwilliam Island to Lion's Head and on the east side to the middle of the Bay.

GB3 area bounded on the west side by the middle of the Bay and on the east side from south of the French River mouth to the Moon River mouth.

GB4 southern Georgian Bay from south of Lion's Head to south of the Moon River mouth.

GB4a Collingwood Harbour - harbour area.

North Channel

NC1 north side of Manitoulin Island from St. Joseph Island to Serpent Harbour on the north side and Barrie Island on the south side.

NC2 north side of Manitoulin Island from east of Serpent Harbour to Killarney Bay on the north side and from Barrie Island to Bold Point on the south side.

St. Marys River

St. Marys River from Lake Superior to St. Joseph Channel

Lac Huron–Blocs descriptifs

Lac Huron

H1 Eaux libres au sud de l'île Manitoulin - entre l'île Cockburn et l'ouest de l'île Fitzwilliam

H2 Entre l'île Fitzwilliam et la baie Stokes

H3 Entre le sud de la baie Stokes et la pointe Clark

H4 Entre le sud de la pointe Clark et le nord de Grand Bend

H5 Entre Grand Bend et la pointe Edward

Baie Georgienne

GB1 Zone délimitée à l'ouest par la pointe Bold jusqu'à l'île Fitzwilliam, et à l'est par le sud de la baie Killarney jusqu'à l'embouchure de la rivière des Français.

GB2 Zone délimitée à l'ouest par le sud de l'île Fitzwilliam jusqu'à Lion's Head, et à l'est par le centre de la baie.

GB3 Zone délimitée à l'ouest par le centre de la baie, et à l'est par le sud de l'embouchure de la rivière des Français jusqu'à l'embouchure de la rivière Moon.

GB4 Zone du sud de la baie Georgienne qui s'étend du sud de Lion's Head jusqu'au sud de l'embouchure de la rivière Moon.

GB4a Port de Collingwood - région du port.

Chenal Nord

NC1 Zone au nord de l'île Manitoulin entre l'île St-Joseph et le havre Serpent au nord, et l'île Barrie au sud.

NC2 Zone au nord de l'île Manitoulin entre l'est du havre Serpent et la baie Killarney au nord, et entre l'île Barrie et la pointe Bold au sud.

Rivière St. Marys

Rivière St. Marys - entre lac Supérieur et le chenal St. Joseph

Location/ Emplacement	Species/ Espèces	Fish size in centimetres (inches) / Longueur du poisson en centimètres (pouces)								
		15-20 (6-8)	20-25 (8-10)	25-30 (10-12)	30-35 (12-14)	35-45 (14-18)	45-55 (18-22)	55-65 (22-26)	65-75 (26-30)	> 75 (> 30)
Lake Huron H1 / Lac Huron H1	Chinook Salmon[7,8,9] / Saumon quinnat[7,8,9]			◁	◁	◁	◁	◁	◁	◁
	Rainbow Trout[2] / Truite arc-en-ciel[2]					◁	◁	◁	◁	◁
	Lake Trout[2,7] / Truite de lac[2,7]			◁	◁	◁	◁	4	4	2
	Splake[2] / Truite moulac[2]			◁	◁	◁	4	2		
	Bloater[2] / Cisco de fumage[2]	◁	◁	◁	◁	4				
	Yellow Perch[2] / Perchaude[2]		◁	◁	◁	4				
	Whitefish[2,7] / Grand corégone[2,7]			◁	◁	◁	◁	◁		
	Cisco[1] / Cisco[1]				◁	◁	◁			
	Channel Catfish[7,8,9] / Barbue de rivière[7,8,9]					◁	◁	4	2	2
	Carp[2,7] / Carpe[2,7]						4	4	2	2
	Ling[2] / Lotte[2]				◁	◁	◁	◁	4	
	White Sucker[2] / Meunier noir[2]				◁	◁	◁			
	Rainbow Smelt[2] / Éperlan arc-en-ciel[2]	◁	◁							
Lake Huron H2 / Lac Huron H2	Lake Trout[2,7] / Truite de lac[2,7]						4	4	4	2
	Whitefish[2,7] / Grand corégone[2,7]						◁	◁	2	
	Round Whitefish[2] / Ménomini rond[2]				◁	◁	◁			
	Cisco[2] / Cisco[2]				◁	◁				
	Ling[2] / Lotte[2]					◁	◁	◁		
	Bloater[2] / Cisco de fumage[2]	◁	◁	◁						

Location/ Emplacement	Species/ Espèces	Fish size in centimetres (inches) / Longueur du poisson en centimètres (pouces)								
		15-20 (6-8)	20-25 (8-10)	25-30 (10-12)	30-35 (12-14)	35-45 (14-18)	45-55 (18-22)	55-65 (22-26)	65-75 (26-30)	> 75 (> 30)
Lake Huron H4 / Lac Huron H4	Chinook Salmon[2] / Saumon quinnat[2]					◁	◁	◁	◁	◁
	Rainbow Trout[2] / Truite arc-en-ciel[2]				◁	◁	◁	◁	◁	◁
	Lake Trout[2,7] / Truite de lac[2,7]			◁	◁	◁	◁	◁	4	2
	Yellow Perch[2] / Perchaude[2]	◁	◁	◁	◁	4				
	Whitefish[2,7] / Grand corégone[2,7]			◁	◁	◁	◁	2	2	
	Bloater[2] / Cisco de fumage[2]		◁	◁						
	Chub[1] / Chub[1]		◁	◁	◁	◁				
	Ling[2] / Lotte[2]					◁	◁	4	4	4
	Longnose Sucker[5] / Meunier rouge[5]				◁	4	2			
	White Sucker[2] / Meunier noir[2]		◁	◁	◁	◁	4			
Lake Huron H5 / Lac Huron H5	Chinook Salmon[5,7,9] / Saumon quinnat[5,7,9]		◁	◁	◁	◁	◁	◁	◁	◁
	Pink Salmon[2] / Saumon rose[2]				◁	◁	4	4		
	Rainbow Trout[2] / Truite arc-en-ciel[2]			◁	◁	◁	◁	◁	◁	◁
	Lake Trout[5,7] / Truite de lac[5,7]			◁	◁	◁	◁	4	4	2
	Walleye[5,9] / Doré[5,9]			◁	◁	◁	4	4	4	
	Smallmouth Bass[5] / Achigan à petite bouche[5]	◁	◁	◁	◁	4	4			
	Yellow Perch[2] / Perchaude[2]	◁	◁	◁	4	4				
	White Perch[2,7] / Barel[2,7]	◁	◁	4						

Lake Huron H3
Lac Huron H3

	15-20 (6-8)	20-25 (8-10)	25-30 (10-12)	30-35 (12-14)	35-45 (14-18)	45-55 (18-22)	55-65 (22-26)	65-75 (26-30)	> 75 (> 30)
Rainbow Trout[2,7] Truite arc-en-ciel[5,7,8]									
Lake Trout[2] Truite de lac[2]								4	
Brown Trout[2] Truite brune[2,7]							4	4	
Pink Salmon[2] Saumon rose[2]						4			
Walleye[3] Doré[3]							4		
Northern Pike[3] Brochet[3]									4
Smallmouth Bass[3] Achigan à petite bouche[3]					2				
Yellow Perch[2] Perchaude[2]									
Whitefish[2,7] Grand corégone[2,7]							4	2	
Round Whitefish[2] Ménomini rond[2]									
Channel Catfish[5,7,9] Barbue de rivière[5,7,9]						4	4	4	
Carp[5,7,9] Carpe[5,7,9]						4	2	1	1
Ling[2] Lotte[2]							4	4	
Bloater[5] Cisco de fumage[5]									
Chub[2] Chub[2]									
Cisco[2] Cisco[2]									
White Sucker[2] Meunier noir[2]									
Longnose Sucker[2] Meunier rouge[2]									
	35-45 (14-18)	45-55 (18-22)	55-65 (22-26)	65-75 (26-30)	75-90 (30-35)	> 90 (> 35)			
Chinook Salmon[2,7,9] Saumon quinnat[2,7,9]						4			

Women of childbearing age and children under 15 should only consume fish represented by the clear fish symbol-no more than 4 meals per month.

	15-20 (6-8)	20-25 (8-10)	25-30 (10-12)	30-35 (12-14)	35-45 (14-18)	45-55 (18-22)	55-65 (22-26)	65-75 (26-30)	> 75 (> 30)
White Bass[5,7] Bar blanc[2,7]					4				
Whitefish[5,7] Grand corégone[5,7]									
Channel Catfish[5,7,9] Barbue de rivière[5,7,9]						4	2	1	1
Carp[5,7,9] Carpe[5,7,9]								4	2
Freshwater Drum[5] Malachigan[5]						4	4		
Ling[5,7] Lotte[5,7]							4	4	4
Bloater[5] Cisco de fumage[5]									
White Sucker[5] Meunier noir[5]						4			
Longnose Sucker[2] Meunier rouge[2]					4	4			
Rainbow Smelt[2] Éperlan arc-en-ciel[2]	4								
Georgian Bay GB1 **Baie Georgienne GB1**									
Walleye[2] Doré[2]								4	
Northern Pike[2] Brochet[2]									
Smallmouth Bass[2] Achigan à petite bouche[2]						4			
Yellow Perch[2] Perchaude[2]									
Cisco[2,7] Cisco[2,7]									
Chub[2] Chub[2]									
White Sucker[2] Meunier noir[2]									
Georgian Bay GB2 **Baie Georgienne GB2**									
Lake Trout[2,7] Truite de lac[2,7]									
Whitefish[2] Grand corégone[2]									
Round Whitefish[2] Ménomini rond[2]									

Continued next page
Suite page suivante

Les femmes en âge de procréer et les enfants de moins de 15 ans ne doivent consommer que les poissons illustrés du symbole du poisson clair et pas plus de quatre fois par mois.

Location/ Emplacement	Species/ Espèces	Fish size in centimetres (inches) Longueur du poisson en centimètres (pouces) 15-20 (6-8)	20-25 (8-10)	25-30 (10-12)	30-35 (12-14)	35-45 (14-18)	45-55 (18-22)	55-65 (22-26)	65-75 (26-30)	> 75 > (30)
Georgian Bay GB2 Baie Georgienne GB2	Ling[2] Lotte[2]				◁	◁	◁	4		
Continued/Suite	Chub[2] Chub[2]		◁	◁	◁					
	Bloater[2] Cisco de fumage[2]		◁	◁	◁	4				
Georgian Bay GB3 Baie Georgienne GB3	Lake Trout[2,7] Truite de lac[2,7]			◁	◁	◁	◁	◁	4	4
	Walleye[2] Doré[2]					◁	4	4	4	4
	Northern Pike[2] Brochet[2]			◁	◁	◁	◁	◁	◁	◁
	Smallmouth Bass[2] Achigan à petite bouche[2]	◁	◁	◁	◁	◁	◁			
	Largemouth Bass[2] Achigan à grande bouche[2]	◁	◁	◁	◁	4				
	Yellow Perch[2] Perchaude[2]		◁	◁						
	Black Crappie[2] Marigane noire[2]	◁	◁	◁	4					
	Whitefish[2,7] Grand corégone[2,7]			◁	◁	◁	◁	◁	◁	
	Brown Bullhead[2] Barbotte brune[2]		◁	◁	◁	4				
	Ling[2] Lotte[2]					4	4	4	2	
	Chub[2] Chub[2]		◁	◁	◁					
Georgian Bay GB4 Baie Georgienne GB4	Chinook Salmon[2,7,9] Saumon quinnat[2,7,9]				◁	◁	◁	◁	◁	◁
	Pink Salmon[2] Saumon rose[2]					◁	◁	◁		
	Rainbow Trout[2,7] Truite arc-en-ciel[2,7]		◁	◁	◁	◁	◁	◁	◁	◁
	Lake Trout[2,7] Truite de lac[2,7]		◁	◁	◁	◁	◁	◁	◁	◁

Location/ Emplacement	Species/ Espèces	Fish size in centimetres (inches) Longueur du poisson en centimètres (pouces) 15-20 (6-8)	20-25 (8-10)	25-30 (10-12)	30-35 (12-14)	35-45 (14-18)	45-55 (18-22)	55-65 (22-26)	65-75 (26-30)	> 75 > (30)
Georgian Bay GB4a Baie Georgienne GB4a Collingwood Harbour Port de Collingwood 4429/8013 Collingwood Twp. Canton de Collingwood Grey Co./Cté de Grey	Walleye[2] Doré[2]						◁	4	4	4
	Smallmouth Bass[2] Achigan à petite bouche[2]	◁	◁	◁	◁	◁				
	Yellow Perch[2] Perchaude[2]	◁	◁	◁	4					
	Carp[2] Carpe[2]					◁	4	2	2	
	White Sucker[2] Meunier noir[2]	◁	◁	◁	◁	◁				
North Channel NC1 Chenal Nord NC1	Chinook Salmon[7,8] Saumon quinnat[7,8]					◁	◁	4	4	4
	Pink Salmon[8] Saumon rose[8]					◁	◁	◁		
	Rainbow Trout[2] Truite arc-en-ciel[2]					◁	◁	◁		
	Lake Trout[2,7] Truite de lac[2,7]					◁	◁	◁	◁	
	Walleye[7,8,9] Doré[7,8,9]			◁	◁	◁	◁	4	2	
	Northern Pike[2] Brochet[2]							◁	4	4
	Smallmouth Bass[2] Achigan à petite bouche[2]		◁	◁	◁	◁				
	Yellow Perch[2] Perchaude[2]	◁	◁	◁	◁					
	Whitefish[2,7] Grand corégone[2,7]					◁	◁	◁		
	Brown Bullhead[2] Barbotte brune[2]			◁	◁					
	Channel Catfish[8] Barbue de rivière[8]					◁	◁	4		
	Ling[2] Lotte[2]						◁	◁	◁	

	15-20 (6-8)	20-25 (8-10)	25-30 (10-12)	30-35 (12-14)	35-45 (14-18)	45-55 (18-22)	55-65 (22-26)	65-75 (26-30)	> 75 (30)
Walleye Doré[2]				◁	◁	◁	4	4	4
Northern Pike[2] Brochet[2]			◁	◁	◁	◁	◁	4	4
Smallmouth Bass[2] Achigan à petite bouche[2]		◁	◁	◁	4	4			
Largemouth Bass[2] Achigan à grande bouche[2]			◁	◁	4	4			
Yellow Perch[2] Perchaude[2]	◁	◁	◁	◁					
Black Crappie[2,7] Marigane noire[2,7]	◁	◁	◁	◁					
Whitefish[2,7] Grand corégone[2,7]	◁	◁	◁	◁	◁	◁	◁	◁	◁
Round Whitefish[2] Ménomini rond[2]				◁	◁	◁			
Brown Bullhead[2] Barbotte brune[2]		◁	◁	◁	◁				
Carp[7,8,9] Carpe[7,8,9]				◁	◁	◁	◁	◁	◁
Ling[2] Lotte[2]			◁	◁	◁	◁	◁	◁	
Splake[7,8,9] Truite moulac[7,8,9]	◁	◁	◁	◁	◁	4	4	4	4
Bloater[8] Cisco de fumage[8]		◁	◁	◁	◁				
Chub[2] Chub[2]	◁	◁	◁						
White Sucker[2] Meunier noir[2]		◁	◁	◁	◁	◁			
Longnose Sucker[2] Meunier rouge[2]		◁	◁	◁	◁	◁			
Rainbow Smelt[2] Éperlan arc-en-ciel[2]	◁								

◁ **Women of childbearing age and children under 15 should only consume fish represented by the clear fish symbol-no more than 4 meals per month.**

North Channel NC2
Chenal Nord NC2

	15-20 (6-8)	20-25 (8-10)	25-30 (10-12)	30-35 (12-14)	35-45 (14-18)	45-55 (18-22)	55-65 (22-26)	65-75 (26-30)	> 75 (30)
Chinook Salmon[2,7] Saumon quinnat[2,7]						◁	◁	◁	4
Lake Trout[7,8] Truite de lac[7,8]	◁	◁	◁	◁	◁	◁	◁	◁	
Splake[2,7] Truite moulac[2,7]					◁	◁	◁		
Walleye[7,8,9] Doré[7,8,9]			◁	◁	◁	◁	4	2	
Northern Pike[2] Brochet[2]					◁	◁	◁	◁	◁
Yellow Perch[2] Perchaude[2]	◁	◁	◁	◁	◁				
Smallmouth Bass[2] Achigan à petite bouche[2]		◁	◁	◁	◁				
Whitefish[2,7] Grand corégone[2,7]		◁	◁	◁	◁	◁	4		
Carp[2] Carpe[2]							4	2	2
White Sucker[7,8,9] Meunier noir[7,8,9]			◁	◁	◁	◁			

St. Marys River
Rivière St. Marys

	15-20 (6-8)	20-25 (8-10)	25-30 (10-12)	30-35 (12-14)	35-45 (14-18)	45-55 (18-22)	55-65 (22-26)	65-75 (26-30)	> 75 (30)
Chinook Salmon[7,8,9] Saumon quinnat[7,8,9]							◁	4	4
Atlantic Salmon[2,7] Saumon de l'Atlantique[2,7]						◁	◁	4	4
Pink Salmon[5,7,8,9] Saumon rose[5,7,8,9]				◁	◁	◁			
Rainbow Trout[2,7] Truite arc-en-ciel[2,7]		◁	◁	◁	◁	4	4		
Walleye[8,9] Doré[8,9]			◁	◁	◁	4	4	2	
Northern Pike[5,8,9] Brochet[5,8,9]		◁	◁	◁	◁	◁	◁	◁	◁
Yellow Perch[2] Perchaude[2]		◁	◁	◁	4				
Brown Bullhead[2] Barbotte brune[2]		◁	◁	◁					
White Sucker[5,7,8,9] Meunier noir[5,7,8,9]		◁	◁	◁	◁	◁			
Longnose Sucker[2] Meunier rouge[2]				4	4				

◁ **Les femmes en âge de procréer et les enfants de moins de 15 ans ne doivent consommer que les poissons illustrés du symbole du poisson clair et pas plus de quatre fois par mois.**

Lake Superior
Lac Supérieur

Lake Superior Block Descriptors

1. **Border/Pie Island area** - from U.S. border to west of Pie Island
2. **Thunder Bay Outer Harbour area** - bay area north of Pie Island/ Thunder Cape - excluding Inner Harbour area
3. **Thunder Bay Inner Harbour** - inner harbour area around Kam and Mission River mouths
4. **Black Bay area** - Black Bay from north of Edward Island
5. **Pie Island/Schreiber Point area** - open water from Pie Island to Schreiber Point
6. **Nipigon Bay** - bay area from north of Simpson Island to Nipigon River mouth
7. **Schreiber Point/Sewell Point area** - open water from Sehreiber Point to Sewell Point
8. **Jackfish Bay** - including Moberly and Tunnel Bays

8a. **Peninsula Harbour** - Harbour and immediate vicinity

9. **Michipicoten Island area** - open water from Sewell Point to Cape Gargantua
10. **Agawa Bay/Batchawana Bay area** - open water from south of Cape Gargantua to Batchawana Bay
11. **Goulais Bay area** - from south of Batchawana Bay to the St. Marys River

Lac Supérieur–Blocs descriptifs

1. **Environs de la frontière Ontario-États-Unis et de l'île Pie** - entre la frontière et l'ouest de l'île Pie
2. **Environs de l'avant-port de Thunder Bay** - partie de la baie au nord de l'île Pie et du cap Thunder - à l'exclusion de l'arrière-port
3. **Arrière-port de Thunder Bay** - près de l'embouchure des rivières Kam et Mission
4. **Environs de la baie Black** - partie de la baie Black au nord de l'île Edward
5. **Environs de l'île Pie et de la pointe Schreiber** - eaux libres entre l'île Pie et la pointe Schreiber
6. **Baie Nipigon** - partie de la baie entre le nord de l'île Simpson et l'embouchure de la rivière Nipigon
7. **Environs de la pointe Schreiber et de la pointe Sewell** - eaux libres entre les pointes Schreiber et Sewell
8. **Baie Jackfish** - y compris les baies Moberly et Tunnel

8a. **Port de Peninsula** - environs immédiats

9. **Environs de l'île Michipicoten** - eaux libres entre la pointe Sewell et le cap Gargantua
10. **Environs des baies Agawa et Batchawana** - eaux libres entre le sud du cap Gargantua et la baie Batchawana
11. **Environs de la baie Goulais** - entre le sud de la baie Batchawana et la rivière St. Marys

Location/ Lieu	Species/ Espèces	Fish size in centimetres (inches) Longueur du poisson en centimètres (pouces) 15-20 (6-8)	20-25 (8-10)	25-30 (10-12)	30-35 (12-14)	35-45 (14-18)	45-55 (18-22)	55-65 (22-26)	65-75 (26-30)	> 75 (30)
Lake Superior Lac Supérieur										
1. Border/Pie Island Environs de la frontière Ontario-États-Unis et de l'île Pie	Lake Trout[7,8] Truite de lac							4	2	2
	Walleye[2] Doré[2]							4		
	Northern Pike[2] Brochet[2]								4	4
	Whitefish[7,8] Grand corégone[7,8]						4	4	4	
	Longnose Sucker[2] Meunier rouge[2]									
	White Sucker[8] Meunier noir[8]									
2. Thunder Bay Outer Harbour area Environs de l'avant-port de Thunder Bay	Chinook Salmon[2] Saumon quinnat[2]									
	Lake Trout[7,8,9] Truite de lac[7,8,9]					4	2	◆	◆	◆
	Walleye[2] Doré[2]							4		
	Northern Pike[2] Brochet[2]								4	4
	Whitefish[7,8] Grand corégone[7,8]						4	2		
	Round Whitefish[2] Ménomini rond[2]									
	Cisco[2] Cisco[2]					4				
	White Sucker[2] Meunier noir[2]									
	Longnose Sucker[8] Meunier rouge[8]						4			
	Ling[2] Lotte[2]									
3. Thunder Bay Inner Harbour area Arrière-port de Thunder Bay	Lake Trout[2] Truite de lac[2]						4	2		
	Walleye[8] Doré[8]							4		
	Northern Pike[2] Brochet[2]								4	4

Location/ Lieu	Species/ Espèces	Fish size in centimetres (inches) Longueur du poisson en centimètres (pouces) 15-20 (6-8)	20-25 (8-10)	25-30 (10-12)	30-35 (12-14)	35-45 (14-18)	45-55 (18-22)	55-65 (22-26)	65-75 (26-30)	> 75 (30)
5. Pie Island/Schreiber Point area Environs de l'île Pie et de la pointe Schreiber	Chinook Salmon[2,7] Saumon quinnat[2,7]									
	Lake Trout[7,8] Truite de lac[7,8]							4	1	1
	Siscowet[2,7,8] Siscowet[2,7,8]					◆	◆	◆	◆	◆
	Whitefish[2,7] Grand corégone[2,7]						4	2		
	Round Whitefish[2] Ménomini rond[2]									
	Cisco[2] Cisco[2]									
	White Sucker[2] Meunier noir[2]									
	Longnose Sucker[8] Meunier rouge[8]									
6. Nipigon Bay Baie Nipigon	Chinook Salmon[8,9] Saumon quinnat[8,9]							2	2	◆
	Rainbow Trout[2,7] Truite arc-en-ciel[2,7]									
	Lake Trout[7,8,9] Truite de lac[7,8,9]						4	4	2	
	Yellow Perch[2] Perchaude[2]					4				
	Whitefish[7,8,9] Grand corégone[7,8,9]							4	4	
	White Sucker[8,9] Meunier noir[8,9]									
	Longnose Sucker[2] Meunier rouge[2]									
7. Schreiber Point/Sewell Point area Environs de la pointe Schreiber et de la pointe Sewell	Chinook Salmon[8,9] Saumon quinnat[8,9]									◆
	Rainbow Trout[8] Truite arc-en-ciel[8]						4	4	4	
	Lake Trout[2] Truite de lac[2]							4	4	1

		15-20 (6-8)	20-25 (8-10)	25-30 (10-12)	30-35 (12-14)	35-45 (14-18)	45-55 (18-22)	55-65 (22-26)	65-75 (26-30)	> 75 (30)
	Whitefish[2] / Grand corégone[2]					🐟	4	2		
	Round Whitefish[2] / Ménomini rond[2]				🐟	🐟	🐟			
	Carp[8,9] / Carpe[8,9]								4	4
	White Sucker[2,7,8] / Meunier noir[2,7,8]	🐟	🐟	🐟	🐟	🐟	4	4		
	Longnose Sucker[8] / Meunier rouge[8]		🐟	🐟	🐟	🐟	4			
	Ling[2] / Lotte[2]					🐟	🐟	🐟		
	Rainbow Smelt[2] / Éperlan arc-en-ciel[2]	🐟								
4. Black Bay area / Environs de la baie Black	Chinook Salmon[2] / Saumon quinnat[2]			🐟	🐟	🐟	🐟	🐟		
	Lake Trout[2] / Truite de lac[2]				🐟	🐟	🐟	🐟	4	4
	Rainbow Trout[2] / Truite arc-en-ciel[2]					🐟	🐟	🐟		
	Walleye[2] / Doré[2]	🐟	🐟	🐟	🐟	🐟	🐟			
	Yellow Perch[2] / Perchaude[2]	🐟	🐟	🐟	🐟					
	Whitefish[2] / Grand corégone[2]		🐟	🐟	🐟	🐟	🐟			
	Round Whitefish[2] / Ménomini rond[2]			🐟	🐟	🐟	🐟			
	Cisco[2] / Cisco[2]		🐟	🐟	🐟	🐟				
	White Sucker[2] / Meunier noir[2]	🐟	🐟	🐟	🐟	🐟	🐟			
	Longnose Sucker[2] / Meunier rouge[2]		🐟	🐟	🐟	🐟	🐟			
	Redhorse Sucker[2] / Suceur rouge[2]						🐟	🐟		
	Ling[2] / Lotte[2]				🐟	🐟				
	Rainbow Smelt[2] / Éperlan arc-en-ciel[2]	🐟								

🐟 **Women of childbearing age and children under 15 should only consume fish represented by the clear fish symbol-no more than 4 meals per month.**

		15-20 (6-8)	20-25 (8-10)	25-30 (10-12)	30-35 (12-14)	35-45 (14-18)	45-55 (18-22)	55-65 (22-26)	65-75 (26-30)	> 75 (30)
	Walleye[2] / Doré[2]		🐟	🐟	🐟	🐟	4	▬		
	Whitefish[2] / Grand corégone[2]						🐟	🐟		
	Round Whitefish[2] / Ménomini rond[2]					🐟	🐟			
	Cisco[2] / Cisco[2]			🐟	🐟					
	Longnose Sucker[2] / Meunier rouge[2]						🐟			
	White Sucker[2] / Meunier noir[2]					🐟	🐟			
8. Jackfish Bay / Baie Jackfish	Lake Trout[7,8,9] / Truite de lac[7,8,9]				🐟	🐟	🐟	2	2	2
	Whitefish[2,7] / Grand corégone[2,7]					4	1			
	Round Whitefish[2] / Ménomini rond[2]					🐟	🐟			
	Longnose Sucker[2] / Meunier rouge[2]				🐟	🐟	🐟			
	White Sucker[2] / Meunier noir[2]		🐟	🐟	🐟	🐟	🐟			
	Ling[2] / Lotte[2]						🐟	🐟		
8a. Peninsula Harbour / Port de Peninsula	Lake Trout[7,8] / Truite de lac[7,8]					🐟	2	1	▬	
	Whitefish[2] / Grand corégone[2]				🐟	🐟	4	4	2	
	Round Whitefish[2] / Ménomini rond[2]					4	2			
	Walleye[2,7] / Doré[2,7]					🐟	🐟			
	Longnose Sucker[2,7] / Meunier rouge[2,7]					1	▬			
9. Michipicoten Island area / Environs de l'île Michipicoten	Chinook Salmon[8] / Saumon quinnat[8]							2	2	▬
	Pink Salmon[2] / Saumon rose[2]					🐟	🐟			
	Lake Trout[2,7] / Truite de lac[2,7]			🐟	🐟	🐟	4	4	▬	▬

Continued next page
Suite page suivante

🐟 **Les femmes en âge de procréer et les enfants de moins de 15 ans ne doivent consommer que les poissons illustrés du symbole du poisson clair et pas plus de quatre fois par mois.**

Location[1] Lieu	Species[1] Espèces	Fish size in centimetres (inches) Longueur du poisson en centimètres (pouces) 15-20 (6-8)	20-25 (8-10)	25-30 (10-12)	30-35 (12-14)	35-45 (14-18)	45-55 (18-22)	55-65 (22-26)	65-75 (26-30)	>75 (30)
9. Michipicoten Island area Environs de l'île Michipicoten *Continued/Suite*	Whitefish[4] Grand corégone[2]									
	Longnose Sucker[4] Meunier rouge[2]									
10. Agawa Bay/Batchawana Bay Environs des baies Agawa et Batchawana	Lake Trout Truite de lac[1]						4	4	4	2	2
	Pink Salmon[4] Saumon rose[2]									
	Smallmouth Bass[2] Achigan à petite bouche[2]									
	Yellow Perch[2] Perchaude[2]									
	Rock Bass[2] Crapet de roche[2]									
	Whitefish[7,8,9] Grand corégone[7,8,9]									
	Cisco[2] Cisco[2]									
	White Sucker[8,9] Meunier noir[8,9]									
11. Goulais Bay area Environs de la baie Goulais	Coho Salmon[5,7] Saumon coho[2]									
	Chinook Salmon[5] Saumon quinnat[5]							2	1	1
	Lake Trout[5,7] Truite de lac[5,7]									
	Walleye[2] Doré[2]									
	Northern Pike[2] Brochet[2]									
	Yellow Perch[2] Perchaude[2]				4					
	Whitefish[2,7] Grand corégone[2,7]									
	Round Whitefish[4] Ménomini rond[4]									

	15-20 (6-8)	20-25 (8-10)	25-30 (10-12)	30-35 (12-14)	35-45 (14-18)	45-55 (18-22)	55-65 (22-26)	65-75 (26-30)	> 75 > (30)
White Sucker[2] / Meunier noir[2]									
Redhorse Sucker[2] / Suceur rouge[2]									

Women of childbearing age and children under 15 should only consume fish represented by the clear fish symbol-no more than 4 meals per month.

Les femmes en âge de procréer et les enfants de moins de 15 ans ne doivent consommer que les poissons illustrés du symbole du poisson clair et pas plus de quatre fois par mois.

Location Index

Index des emplacements

This index not only lists the page numbers of all the locations listed in this guide, but also provides a cross-index of lakes with more than one local name. The location names are lakes unless otherwise indicated (e.g. Abitibi R. is Renfew). Where there is more than one waterbody with the same name, the county or district where each waterbody is located is indicated in brackets beside the name (e.g. Bark (Renfew)). As well, where there is more than one location sampled for the same waterbody, the total number of locations is indicated in brackets (e.g. Abitibi R. (7)).

L'index donne, en plus du numéro de page où l'on peut trouver les divers emplacements figurant dans ce guide, un index croisé des cours d'eau connus sous plusieurs noms. Les noms d'emplacements se rapportent aux lacs, sauf indications contraires (p.ex. Abitibi R. signifie rivière Abitibi). Lorsque le même nom désigne plus d'un cours d'eau, le comté ou le district où se trouve chaque cours d'eau est donné entre parenthèses (p.ex. Bark (Renfew)). De même, lorsque plus d'un emplacement est donné pour le même cours d'eau, on donne le nombre total d'emplacements entre parenthèses (p.ex. Abitibi R. (7)).

A

Abamasagi ... 89
Abbotsford ... 89
Abimatinu ... 89
L. Abitibi ... 89
Abitibi R. (7) ... 88/89
Aegean ... 89
Agnes ... 89
Agnew ... 90
Agonzon ... 90
Agutua ... 90
Ahmic ... 23
Aitken ... 90
Albany R. ... 90
Albany R. - see (voir)
Dsnaburgh ... 136
Allan ... 90
Alph ... 90
Amikougami ... 91
Angling ... 91
Anima Nipissing ... 91
Anjigami ... 91
Anstruther ... 23
Antoine ... 23
Apungsisagen ... 91
L. Aquataine ... 23
Aquatuk ... 91
Ara ... 90
Aramis ... 90
Bear (Sudbury) ... 92
Bearskin ... 93
Beaton ... 93
Beatty ... 25
Beaver (Lennox & Addington) ... 25
Beaver (Sudbury) ... 93
Beaver R. (2) ... 25
Beavertrap ... 93
Bella ... 25
Bell Cr. ... 93
Bell ... 93
Bellows ... 94
Belmont ... 24
Belwood ... 24
Bending ... 94
Bennet ... 94
Bennett ... 24
Bentley ... 25
Bentshoe ... 25
Berford ... 25
L. Bernard ... 25
Big Bald ... 25
Big Basswood ... 94
Big Clear (Frontenac.) ... 26
Big Clear (Kennebec Twp.) ... 26
Big Creek ... 26
Big Gull ... 26
Bighead R. ... 27
Brandy ... 28
Brant R. ... 96
Breakneck ... 96
Bridgeland ... 96
Bright ... 97
Brock ... 97
Bronte Creek ... 28
Bruce ... 97
Brule ... 29
Brunswick ... 97
Buchanan ... 29
Buck (Frontenac) ... 29
Buck (Kennebec Twp.) ... 29
Buck (Kenora) ... 97
Buck (McMurrich Twp.) ... 29
Buck (Muskoka) ... 29
Buck (McCann) (Parry Sound) ... 29
Buckhorn ... 28
Buckshot ... 28
Bull ... 28
Buller ... 28
Burden - see (voir)
Jacks L. ... 49
Burnfield ... 97
Burns (Algoma) ... 97
Burns (Renfrew) ... 28
Burntbush ... 97
Burrows ... 96
Burt ... 96
Clay ... 99
Clayton ... 32
Clear (Haliburton) ... 32
Clear (Muskoka) ... 32
Clear (Parry Sound) ... 32
Clear (Watt Twp.) ... 32
L. Clear (Renfrew) ... 33
Clearwater (Muskoka) ... 33
Clearwater (Thunder Bay) ... 98
Clearwater West ... 98
Cleaver ... 98
Cliff ... 98
Clinto ... 33
Cloud ... 98
Cobalt ... 98
Cobre ... 98
Coli ... 99
Collingwood Harbour ... 190
Colonel By - see (voir)
Cataraqui R. ... 30
Columbia - see (voir)
Laurel Cr. ... 50
Commanda ... 33
Commando ... 99
Como ... 99
Conestogo L. ... 34
Conestogo R. ... 34
Confederation ... 99
Consecon ... 34
Constance (Cochrane) ... 99
DeCourcey ... 100
Deer Creek Reservoir ... 37
Deer (Haliburton) ... 36
Deer (Kenora) ... 100
Deer (Parry Sound) ... 37
Deerock ... 36
Delaney ... 100
Delano ... 36
De Lesseps ... 100
Delhi Reservoir ... 36
Denbigh ... 36
Denyes ... 101
Departure ... 101
Depot ... 36
Deschenes ... 101
Detroit R. (2) ... 184
Devil ... 36
Devonshire ... 101
Diamond ... 37
Dickey ... 37
Dickie ... 37
Dickson ... 37
Dobie ... 101
Doe ... 37
Dog (Algoma) ... 101
Dog (Frontenac) ... 37
Dog (Haliburton) ... 37
Dog (Thunder Bay) ... 101
Dogtooth ... 101
Dollars ... 37
Dominion ... 102
Donald ... 102
Donaldson ... 102
Donnegana ... 102
Donnelly ... 102
Don R. ... 38
Dora ... 102
L. Doré ... 38
Doucette ... 102
Douglas ... 102
Drag ... 38
Dropledge ... 38
Dubourne - see (voir)
L. of the Mountains ... 130
Duchabani ... 103
Duck (Haliburton) ... 38
Duck (Minden Twp.) ... 38
Dudmon - see (voir)
Loon L. ... 52
Duffin Cr. Marsh ... 39
Duffin Cr. (east/est) ... 39
Duffin Cr. (west/ouest) ... 39

F

Fairbank ... 105
Fairy (Halton) ... 40
Fairy (Muskoka) ... 40
Falls ... 105
Fanshawe Reservoir ... 41
Faraday ... 41
Farlain ... 41
Farrel ... 41
Farrell ... 41
Farren - see (voir)
Farrell L. ... 41
Fat ... 105
Favel ... 104
Favourable ... 104
Fawn (Kenora) ... 104
Fawn (Muskoka) ... 40
Fergusons ... 40
Fernow ... 104
Fields ... 104
Fife ... 104
Fifteen Mile ... 40
Fifth Depot ... 40
Findlay ... 104
Finlayson ... 104
Fire Hill ... 105
Fisher ... 40
Fish - see (voir) #625 L. ... 164
Five Mile ... 105
Flack ... 105
Flaherty ... 40
Flanders ... 105
Flatt ... 105
Fletcher ... 40
Foote ... 41
Fortescue ... 41
Fortune ... 41
Foster ... 105
Four Mile ... 41
Fox (Muskoka) ... 41
Fox (Sudbury) - see (voir)
Macaulay L. ... 123
Fraleck ... 105
Frances ... 105
Franckiyn ... 105
Frank Cr. - see (voir)
White R. ... 159
Frank (Brothers Twp.) ... 106
Frank (Thunder Bay) ... 106
Fraser (Hastings) ... 41
Fraser (Parry Sound) ... 41
Grass ... 44
Grassy (Rainy River) ... 109
Grassy (Sudbury) ... 108
Grassy Narrows ... 108
Gravel ... 108
Gravenhurst Bay - see (voir) L. Muskoka ... 61
Graveyard (Algoma) ... 108
Graveyard (Sudbury) ... 108
Grays ... 109
Green ... 44
Greenbush ... 109
Greenmantle ... 109
Greenwater ... 109
Gremm ... 109
Grenadier Pond ... 45
Griffin ... 109
Grist ... 109
G. Ross Lord Reservoir ... 45
Groundhog ... 109
Groundhog R. (5) ... 110
Guelph ... 45
Guernsey ... 110
Guilfoyle ... 110
Gull ... 46
Gullrock ... 111
Gun ... 111
Gurney ... 111

H

Haas ... 46
Haines ... 46
Halfway ... 46
Haliburton ... 46
Halliday ... 111
Halls ... 46
Hamilton Harbour ... 171
Hamlock #1 ... 46
Hamlock #2 ... 46
Hammer ... 111
Hampton ... 111
Hanlan ... 110
Hansen ... 110
Harp ... 47
Harricanaw R. ... 110
Harris (Cochrane) ... 110
Harris (Parry Sound) ... 47
Hawk ... 110
Hawley (Kenora) ... 110
Hawley (Kenora) ... 110
Hays ... 111
Island (Dufferin) ... 49
Island (Kenora) ... 113
Island (Thistle) ... 113
Island (Parry Sound) ... 49
Islington ... 113
Ivanhoe ... 113

J

Jack ... 49
Jack's - see (voir)
Nottawasaga R. ... 62
Jackfish Bay ... 195
Jackfish (Rainy River) ... 114
Jackfish (Thunder Bay) ... 114
Jacks (Burden) ... 49
Jean ... 114
Jemar ... 114
Jerry ... 114
Joe ... 114
Johnnie ... 115
Jojo ... 115
Jordan Harbour ... 170
Jordan (Haliburton) ... 48
Jordan (Hastings) ... 49
L. Joseph ... 48
Jowsey ... 115
Julian ... 48
Jumping Caribou ... 115

K

Kabenung ... 115
Kabinakagami ... 115
Kagawong ... 115
Kagianagami ... 115
Kagiano ... 115
Kaginu ... 114
Kahshe ... 48
Kakagi ... 114
Kakakise ... 114
Kamaniskeg ... 49
Kamiskotia ... 114
Kamiskotia R. (2) ... 115
Kam R. (3) ... 114
Kamungishkamo ... 115
Kaneki ... 115
Kaotsinimigo - see (voir) Bear (Nipissing) ... 93
Kapiskau ... 115
Kapkichi ... 115
Kapuskasing ... 115

Arran 23
Arrowhead 23
Arthurs 22
Ashby 22
Ashley 90
Asinne 90
Asiqoquobah 90
Astonish 90
Atikomik 90
Attawapiskat R. (2) 91
Aubinadong R 91
Aubrey 91
Audrey 91
Ausable R. 22
Austen 91
Avery 91
Avon R. 22
Axe 22
Aylen 22
Aylmer Police College Ponds 23

B

Bacon 23
Badesdawa 92
Bad Vermilion 92
Baker 92
Ball (2) 92/93
Balmer Cr 93
Balsam 23
Bamaji 93
Bamoos 93
Banks 93
Baptiste 23
Bardney 93
Bark (Haliburton) 23
Bark (Renfrew) 24
Barrel 93
Barton 92
Bass 24
Basshaunt 24
Basswood 92
Batchawana Bay 196
Batwing 92
Bauldry 92
Bayfield R 24
Bay (Parry Sound) 24
Bay (Timiskaming) 92
Bay of Quinte (3) 174/175
L. of Bays 25
Bearhead 92
Bear (Haliburton) 25
Bear (Nipissing) 93
Bear (Parry Sound) 25
Big Porcupine 27
Big Rideau 35
Big Salmon 27
Big Sawbill 94
Bigshell 94
Big Trout 94
Big Turkey 95
Bigwater 95
Bigwind 27
Bigwood 95
Billy 95
Birnbrook Reservoir 26
Birch - see (voir) Gough 108
Birchy 26
Biscotasi 95
Black Bay 195
Black Beaver 95
Black Birch 95
Black Creek 26
Black Donald - see (voir) Centennial 31
Black (Haliburton) 26
Black (Lanark) 26
Black R. (Thunder Bay) (2) 94
Black R. (Timiskaming) 94
Black Sturgeon 94
Black Trout 94
Blackwater 94
Blackwater R 94
Blue 94
Blue Chalk 26
Blue Hawk 27
Blue Rock 27
Blueberry 95
Bluesucker 95
Bob 27
Bobs (Frontenac) 27
Bobs (Cochrane) 95
Boffin 95
Boleau 27
Bolster 95
Bonnechere 27
Bonner 95
Borden 95
Boshkung 27
Boston Cr 27
Botsford 95
Bound 96
Bournot 96
Bovril 96
Bow 28
Bowland 96
Brady 28
Bragg 96

C

Cabin 96
Cache 29
Calabogie 29
Calm 96
Calstock 96
Cameron (Bruce) 29
Cameron (Victoria) 29
Camp 29
Campfire 96
Canagagigue Cr (3) 30
Canal 30
Canisbay 31
Canoeshed 96
Canonto 31
Cardwell 31
Caribou (Parry Sound) 31
Caribou (Thunder Bay) 97
Carlyle 97
Carpenter 97
Cashel 31
Castlebar 97
Cataraqui R.(2) 30
Catfish 97
Cecebe 30
Cedar Cr 97
Cedar 31
Centennial 31
Central Basin (L Erie) 182
Centre 31
Chandos 32
Chapleau R. 97
Charleston 32
Charlotte 97
Charlton 98
Chase 98
Chateau 32
Cheddar 32
Cheepash R. 98
Chemung 32
Chesley 33
Chiblow 98
Chilton 98
Chimiguchi 98
Chin 98
Chipman 99
Christie 33
Christie Reservoir 33
Chub 99
Chuggin 99
Chukini R 99
Cigar 99
Claire 99
Claireville Reservoir 32
Clarice 99
Constance (Ottawa-Carleton) 34
Constant 35
Contau 35
Cook Bay - see (voir) L. Simcoe 74
Cook's Pond - see (voir) Kesagami R. 118
Cooper 99
Cope 35
Coppell 100
Cordick 100
Cordingley 100
Cordova 35
Corner Lakes 100
Cornwall Is. 178
Cosgrave 100
L. Couchiching 35
Cox 100
Cranberry (Haliburton) 34
Cranberry (Victoria) 34
Crane 34
Credit R. Forks 34
Credit R. (Streetsville) 34
Credit R. marsh 35
Credit R. (mouth/embouchure) 173
Credit R. - see (voir) Black Cr. 26
Crerar 100
Crooked 100
Crooked Pine 101
Crosby 35
Cross 35
Crossecho 101
Crosswise 101
Crotch 35
Crowe 36
Crown 36
Crystal (Haldimand-Norfolk) - see (voir) Lynn R. 55
Crystal (Kenora) 101
Crystal (Peterborough) 36
Culverson 101
Cutler 101

D

Dalhousie 36
The Dalles - see (voir) Winnipeg R 161
Dalrymple 37
Darkwater 101
Darrel 100
Davies 100
Dumbell (Algoma) 103
Dumbell (Simcoe) 39
Dummer 39
Duncan 103
Durell 103
Dutton 39

E

Eabamet 103
Eady 103
Eaglehead 102
Eagle (Frontenac) 38
Eagle (Haliburton) 39
Eagle (Kenora) 102
Eagle - Oiseau River 103
Eagle (Parry Sound) 38
Eastern Basin (L. Erie) 183
Eastern 38
East (Prince Edward) 38
East (Kenora) 102
Echo (Algoma) 102
Echo (Muskoka) 39
Eddie 102
Eden 102
Edna 102
Edwards Cr. - see (voir) Abitibi R. 88
Eels 39
Eglinton Flats Pond 39
Eleanor 103
Elephant 39
Elizabeth (Sudbury) 103
Elizabeth (Thunder Bay) 103
Elk 103
Elliot 103
Elmer 104
Emerald 104
Emmett 39
Endelman 104
Endikai 104
Eramosa R. 39
L. Erie 182
Eskwanonwatin 104
Esmee 104
Esnagami 104
Esnagi 105
Esson 40
Esten 105
Eugenia 40
Eva 105
Evangeline 105
Eyre 40
Fraser (Thunder Bay) 106
Frederick House 106
Frederick House R. 106
French R.(3) 42 & 106/107
Frenchman Bay 172
Fungus 107
Fushimi 107

G

Galeairy 42
Gamsby 107
Gananoque 42
Ganaraska R. 43
Ganaraska R (mouth/embouchure) 172
Garden 106
Gargantua 106
Garnham 106
Garrett 106
Loch Garry 43
Gaugino 106
Geneva 106
George (Bruce) 43
George (Cochrane) 106
Lac Georges 43
Georgian Bay 188
Ghost (Cochrane) 106
Ghost (Kenora) 107
Gibson 43
L. Gibson (2) 42
Gifford 107
Gillies 43
Giroux 107
Gloucester Pool 43
Go Home 43
Golden 43
Gong 107
Gooderham 43
Gooseneck 107
Gorden 107
Gordon 108
Goudreau 108
Gough 108
Goulais Bay 196
Goulais 108
Gourlay 108
Govan 43
Government 108
Gowan 109
Gowganda 109
Graham 44
Grand R. (6) 44/45
Grandeur 109
Granitehill 109
Grant 109
Hayward 111
Hazelwood 111
Hazen 111
Head (Haliburton) 47
Head (Victoria) 47
Healey 47
Heart 46
Heeney 46
Helen (Manitoulin) 111
Helen (Thunder Bay) 111
Heron (Algoma) 111
Heron (Rainy River) 112
Herrick 112
Hicks (Hastings) 46
Hicks (Thunder Bay) 112
Hidden 112
High 112
Highbrush 112
Hogan 46
Holland Marsh Canals 46
Holland R 46
Hopper 112
Horn 47
Hornblende 113
Horseshoe (Frontenac) 47
Horseshoe (Haliburton) 47
Horseshoe (Kenora) 113
Horseshoe (Simcoe) 47
Horwood 113
Howard 113
Howells 113
Hubert 113
Hudson 47
Humber R.(2) 47
Humber River Marsh 48
Hungry 48
Hunters Bay 48
Hurds 48
L. Huron 188
Hutchison 113

I

Icarus 112
Icy 112
Indian (Cochrane) 112
Indian (Sudbury) 112
Indian (Kenora) 112
Iron (Nipissing) 112
Iron (Sudbury) 112
Iron Range 113
Irwin 113
Isaac 48
Isabella 48
Island Dam 113
Island (Cochrane) 113
Kapuskasing R. (3) 116
Karchuk 116
Kasakanta 116
Kashagawigamog 49
Kashwakamak 49
Kasshabog 49
Katchewanooka 49
Katodawa 116
Kattawagami 117
Kawagama 50
Kawene 117
Kawinogans R. (2) 117
Kebskwasheshi 117
Kecil 117
Keenoa 117
Keg 117
Kelley 116
Kemp 116
Kenetogami 116
Kennebec 50
Kennedy 116
Kennisis 50
Kenogami 116
Kenogami R. 116
Kenogaming 116
Kenogamisis (2) 117
Kenogamissi 117
Kernick 50
Kerr 50
Kesagami 117
Kesagami R. 118
Kettle Cr. 50
Key R. 51
Keys 118
Kilburn 118
Killala 118
Kilvert 118
Kimball 51
Kindogan 118
Kinloch 118
Kinogama 119
Kinogami - see (voir) Long (Timiskaming) 122
Kioshkokwi 51
Kirkness 119
Kishikas 119
Klotz 119
Knife 119
Knight 119
Knob 119
Koshlong 51
Kukagami 118
Kushog (Haliburton) 51
Kushog (Timiskaming) - see (voir) Long (Timiskaming) 122

Kwagama ... 118
Kwinkwaga ... 118

L

Labitchie ... 118
La Cloche ... 118
Lac La Croix (2) ... 118
Lac La France ... 119
Lady Evelyn ... 119
Lady Ruth ... 119
L'Amable ... 51
L. La Muir ... 50
Lang (Algoma) ... 119
Lang (Kenora) ... 119
Lang (Sudbury) ... 119
Larder ... 119
Laundrie ... 120
Laurel Cr. ... 50
L. Lavielle ... 50
Le Grou ... 50
Leonard ... 50
Lillabelle ... 120
Limerick ... 50
Limestone Cr. ... 120
Lingham ... 50
Lingman ... 120
Link ... 120
Linn ... 120
L. Lisgar (Oxford) ... 51
Lisgar (Cochrane) ... 120
Little Abitibi ... 120
Little Agawa ... 121
Little Bald ... 51
Little Bob ... 51
Little Cedar ... 121
Little Credit R. ... 51
Little Crooked ... 51
Little Dudmon ... 51
Little French R. ... 52 & 121
Little Grassy ... 121
Little Gull (Haliburton) ... 52
Little Gull (Kenora) ... 121
Little Hawk ... 52
Little Jackfish R ... 121
Little Joe ... 120
Little Kennisis ... 52
Little Kesagami ... 120
Little (Peterborough) - see (voir) Otonabee R. ... 64
Little - Midland Park (Simcoe) ... 52
Lowry - see (voir) Blue
Rock L. ... 27
Low Water ... 122
Lucknow R ... 54
Lulu ... 122
Lutterworth ... 54
Lyell - see (voir) Cross L. ... 35
Lynn R.(2) ... 54
Lyon ... 122
ns Cr.(2) ... 54/55

M

Macaulay ... 123
Mackie ... 55
MacLean ... 55
Macutagon ... 123
Madalaine ... 123
Madawanson ... 123
Madawaska ... 55
Madawaska R. ... 54
Madden ... 123
Maggotte ... 123
Magiss ... 123
Magnetawan R ... 54
Magnet ... 123
Magpie R. (2) ... 123/124
Maitland R. (4) ... 54
Makokibatan ... 124
Makonie ... 124
Mameigwess (Ilsley Twp.) ... 124
Mameigwess (Kenora) ... 124
Manitou (Manitoulin) ... 124
Manitou (Nipissing) ... 125
Manitouwaba ... 55
Manitouwabing ... 55
Manitouwadge ... 125
Manitowik ... 125
Maple ... 125
Margaret ... 125
Margot ... 125
Marguerett ... 125
Marina ... 125
Marl ... 55
Marlatts Pond - L. Gibson ... 55
Marmion ... 124
Marne ... 124
Marquette ... 124
Marshalok ... 124
Marshland ... 124
Marten ... 124
Michaud ... 129
Michipicoten Is. ... 195
Michiwakenda ... 129
Middle Maitland R. ... 56
Middle Three Duck - see (voir) Three Duck L. ... 152
Midland Park - see (voir)
Little L. ... 52
Mijinemungshing ... 129
Lac des Mille Lacs ... 129
Mill ... 56
Mill Pond ... 56
Millichamp ... 57
Mills ... 129
Milne Reservoir ... 57
Miminiska ... 129
Mindemoya ... 128
Minisinakwa ... 128
Ministic ... 128
Ministik ... 128
Mink ... 57
Minnitaki ... 128
Misema ... 128
Miskokway ... 57
Miskwabi ... 57
Missinaibi ... 129
Missinaibi R ... 129
Missisa ... 129
Missisicabi R. ... 129
Mississagagon ... 58
Mississagi R. (2) ... 129/130
Mississagua ... 58
Mississippi ... 58
Mississippi R (4) ... 58/59
Mistango ... 130
Mistinikon ... 130
Mitchell ... 58
Mohawk ... 58
Moira ... 58
Moira R.(2) ... 59
Mojikit ... 130
Molson ... 130
Monahan Drain ... 59
Monck ... 60
Monmonawson ... 130
Montreal R. ... 130
Moon R. ... 60
Moose ... 131
Moose R. (3) ... 131
Moose R. - see (voir)
Abitibi R. ... 89
L. Nipigon ... 132
L. Nipissing ... 61 & 133
Norcan ... 62
North Anvil ... 133
North Caribou ... 133
North Channel (L. Huron) ... 190/191
North Creek ... 62
North Drittwood R. ... 133
North French R. ... 134
North Hubert ... 134
North Raft ... 134
North Scot ... 134
North Spirit ... 134
North Tweed ... 134
Northern Light ... 134
Norway ... 62
L. Nosbonsing ... 62
Nottawasaga R. ... 62
Nunikani ... 63
Nursey ... 134
Nym ... 135

O

Oak (Kenora) ... 135
Oak (Peterborough) ... 63
Oastler ... 63
Oba ... 135
Obakamiga ... 135
Obaskaka ... 135
Obonga ... 135
Obushkong ... 135
Ogoki ... 134
Oiseau R. - see (voir)
Eagle L. ... 103
Oke ... 134
Old Welland Canal (2) ... 62/63
Oliphant ... 62
Oliver ... 62
Onaman ... 134
Onaping ... 134
L. Ontario ... 170
Opakopa ... 134
Opasatika ... 134
Opasquia ... 134
Opeepeesway ... 135
Opeongo ... 62
Opikeigen ... 135
Opinicon ... 62
Opinnagau - see (voir)
Opinnagau R. ... 135
Percy (Kenora) ... 138
Percy Reach ... 67
Peterlong ... 138
Petersen ... 138
Peterson ... 138
Pettit ... 138
Pevensey - see (voir)
Loon L. ... 52
Pharand ... 138
Pichogen ... 138
Pickerel (Cochrane) ... 139
Pickerel (Kenora) ... 139
Pickerel (Parry Sound) ... 66
Pickerel (Rainy River) ... 139
Pickerel R. ... 66
Pickle ... 139
Pickwick ... 139
Pic R. ... 139
Pierce ... 138
Pierre ... 138
Pigeon (Timiskaming) ... 138
Pigeon (Victoria) ... 66
Pigeon R. ... 67
Pike (Cochrane) ... 138
Pike (Lanark) ... 67
Pilgrim ... 138
Pine (Haliburton) ... 67
Pine (Muskoka) ... 67
Pipe ... 138
Pipestone ... 138
Pishidgi ... 139
Pistol ... 139
Pittock Reservoir ... 67
Pitukupi ... 139
Pivabiska ... 139
Pledger ... 139
Plevna - see (voir) Sand (Frontenac) ... 73
Ponsford ... 139
Pony ... 139
Popeye ... 140
Poplar ... 140
Poppy (Algoma)- see (voir) Popeye ... 140
Poppy (Thunder Bay) ... 140
Porcupine ... 140
Portage (Haliburton) ... 68
Portage (Parry Sound) ... 68
Powell ... 140
Prairie Bee ... 140
Prairie ... 140
Pratt ... 140
Rennie ... 142
Restoule ... 68
Reta ... 142
Rice (Peterborough) (2) ... 68/69
Rice (Sudbury) ... 142
Rideau - see (voir)
Big Rideau ... 27
Rideau R. (3) ... 69/70
Ritchie ... 142
Robertson ... 71
Robillard - see (voir)
Long (Timiskaming) ... 122
Robin (Cochrane) ... 142
Robin (Parry Sound) ... 71
Robinson (Hastings) ... 71
Robinson (Rainy River) ... 142
Rock ... 142
Rock Island (Nipissing) ... 143
Rock Island (Shawanaga R.) ... 71
Rocky Island ... 143
Rocky Saugeen R. ... 71
Roddy ... 143
Roger ... 70
Rondeau Bay ... 183
L. Rosseau ... 70
Rouge R. (2) ... 70
Roughrock ... 143
Round (Parry Sound) ... 71
Round (Peterborough) ... 71
Round (Renfrew) ... 71
Round (Sudbury) ... 144
Round (Timiskaming) ... 143
Round Island ... 71
Round Schooner ... 71
Rous ... 144
Routine ... 144
Rowe ... 144
Rufus ... 144
Rush ... 144
Rushbrook ... 144
Ruth ... 72
Ryan ... 72

S

Lac aux Sables ... 145
Saddle ... 145
Saganash ... 145
St. Amand ... 145
St. Anthony ... 145
Separation (Timiskaming) ... 146
Sesekinika ... 146
Setting Net ... 146
Lac Seul ... 146
Severn R. (Kenora) ... 146
Severn R. (Muskoka) - see (voir) Gloucester Pool ... 43
Seymour ... 74
Shabomeka ... 75
Shabu ... 146
Shack ... 146
Shackleton ... 147
Shaco ... 147
Shakwa ... 147
Shannon ... 147
Sharbot ... 75
Shawanaga R.- see (voir)
Rock Island ... 71
Sheppard ... 75
Sherborne ... 75
Sherman ... 147
Shikwamkwa ... 147
Shillabeer ... 147
Shining Tree ... 147
Shirley ... 147
Shoal (Kenora) ... 148
Shoal (Rainy River) ... 148
Silcox ... 148
Silent ... 75
Sill ... 148
Silver Fox ... 148
Silver ... 74
L. Simcoe ... 74
Sims ... 148
Sinaminda ... 148
Sinclair ... 149
Sisseney ... 149
Six Mile ... 75
Skeleton (Muskoka) ... 75
Skeleton (Timiskaming) ... 149
Skinner ... 149
Skog ... 149
Skootamatta ... 75
Sleep ... 149
Slipper (Algoma) ... 149
Slipper (Haliburton) ... 75
Smiley ... 149
Smoke ... 76
Snigisi ... 76
Snook ... 148
Snowdrift ... 148
Sutton ... 151
Sutton R. ... 151
Sutton R. (mouth/ embouchure) ... 151
Swan (Kenora) ... 151
Swan (Nipissing) ... 79
Sweny - see (voir)
Grass L. ... 44
Sydenham ... 78
Sydenham R. (Kent) ... 78
Sydenham R. (2) (Grey) ... 78

T

Tablerock ... 151
Tadenac ... 78
Takwata ... 151
Talbot R. ... 78
L. Talon ... 79/151
Talon - see (voir)
Ghost L. ... 107
Tangamong ... 79
Tasso ... 79
Tatachikapika ... 152
Tay R ... 79
Teabeau ... 152
Tea ... 79
Tedious ... 79
Teeswater R ... 80
L. Temagami ... 152
Temperance ... 80
Tetapaga ... 152
Tetu ... 153
Thames R. (9) ... 80/81
Theatre ... 153
Theriault ... 153
Third Depot ... 81
Thistle (Island) ... 153
Thor ... 153
Thorning ... 153
Thousand Islands ... 178
Three Duck ... 152
Three Mile (Muskoka) ... 81
Three Mile (Parry Sound) ... 81
Threecorner ... 152
Threenarrows ... 152
Three Nations ... 152
Thunder ... 152
Thunder Bay Harbour (2) ... 194
Tilden ... 81
Timber ... 152
Timberwolf ... 81

Little Maitland R 53
Little Manitouwadge 120
Little Missinaibi 120
Little Mose 120
Little Mykiss 53
Little Sachigo 120
Little Serpent 120
Little Silver 53
Little Sturge 121
Little Tomiko 121
Little Trout (Sudbury) 121
Little Trout (Kenora) 121
Little Turtle 121
Little Wawa 121
Livingstone 53
Loafers 53
Lola 121
Long (Lanark) 53
Long (Parry Sound) - see (voir) Oliphant L 62
Long (Thunder Bay) 121
Long (Milner Twp.) 122
Long (Timiskaming) 122
Longlegged 122
Long Point Bay 182
Longpoint 122
Loon (Haliburton) 52
Loon (Parry Sound) 52
Lorimer 52
Lorrain 122
Loughborough 52
L. Louisa 52
Louise (Cochrane) 123
Louise (Studholme Twp.) 123
Lount 123
Lovesick 52
Lower Aitken 123
Lower Beverley 53
Lower Buckhorn 53
Lower Deception 123
Lower Detour 123
Lower Fletcher 53
Lower Hay 53
Lower Matagamasi 123
Lower Notch 122
Lower Opikinimika 122
Lower Oshkegami 122
Lower Paudash 53
Lower Rideau 54
Lower Ross 156
Lower Steeprock - see (voir) Apungsisagen L 91
Lower Tweed 122
Lower Twin 122
Martison 124
Mary 56
Matagamasi 124
Matchedash 56
Matchett 125
Mather 125
Matinenda 125
Mattagami 125
Mattagami R. (12) 125,126,127
Mattawa R - see (voir) L. Talon 79
Mattawa R. - see (voir) Turtle L 82
Mattice 127
Mawn 127
Max 126
Maxwell 126
Maynard 126
Mazinaw 56
McCann (Haliburton) 56
McCann (Parry Sound) - see (voir) Buck L 27
McCarroll 126
McCarthy 126
McCauley 56
McConnell 126
McCraney 57
McCulloch 127
McFadden 57
McGarvey 57
McIntosh 127
McKay (Muskoka) 57
McKay (Thunder Bay) 127
McKellar 57/127
McKenzie 57
McKenzie Cr 57
McLeister 127
McNab 57
McQuaby 57
Mead - see (voir) Meadow L 56
Meadow 56
Meandering 127
Meggisi 127
Megisan 128
Melchett 128
Melick 128
Memesagamesing 56
Menako 128
Mephisto 56
Mercer 128
Mesomikenda 128
Meta 128
Methuen 56
N. French R. 134
Mooseskull 131
Moot 60
Moray 131
Morris 130
Morrison 60
Mose 130
Moseley 130
Mosquito 130
Mountain 60
L. of the Mountains 130
Mount 130
Mountsberg Res. 60
Mozhabong 130
Mud (Parry Sound) 60
Mud (Renfrew) 61
Muldrew 61
Murray (Algoma) 131
Murray (Sudbury) 131
Muskeg 131
L. Muskoka (2) 61
Muskrat 60
Musselman 60
Muswabik 131
Mykiss 60

N

Nabakwasi 131
Nabdoe 60
Nabimina 131
Nagagami 131
Nagagamisis 132
Nagasin 132
Nagron 132
Namakan 132
Negwazu 132
Nellie 132
Nelson (Sudbury) 133
Nelson (Thunder Bay) 132
Nemegosenda 133
Nepahwin 133
Nepewassi 133
Net 133
Nettogami 133
Newboro 60
Niagara R. (2) 170/171
Niapenco (Binbrook Reservoir) 61
Niger 61
Night Hawk 133
Nikip 132
Nine Mile 61
Niobe 132
Nipigon Bay 194
Opishing 135
Oram 63
Orangeville Reservoir (Island Lake) 63
Orr 63
Oscar 135
Oshawa Creek 63
Osinawi 135
Oskawe 135
Osnaburgh 136
O'Sullivan 136
Otonabee R. (3) 64/65
Ottawa R. (6) 64/65 & 136
Otter 65
Ottise 137
Otty 65
Oudaze 65
Ouellet 137
Owlet 137
Oxtongue 66
Ozhiski 137
Ozone Cr 137

P

Paguchi 137
Pagwachuan 137
Pakashkan 137
Pakeshkag 66
Pakhoan 136
Pakwash 136
Palgrave 66
Palmerston 66
Pan 136
Panache 136
Papakomeka 136
Papineau 66
Park 66
Parks 136
Partridge Crop 136
Patten R. 136
Patterson 67
Paudash (Haliburton) 67
Paudash (Sudbury) 137
Pays Plat R 137
Pearce 137
Pearl 137
Pebonishewi 137
Pedro 137
Pekagoning 137
Penassi 137
Penelton 137
Peninsula Harbour 195
Peninsula 67
Percy (Haliburton) 67
Professor's 68
Prospect 68
Proudfoot - see (voir) Island L 49
Pullan 141
Purdy 68
Pusey 68
Puslinch 69

Q

Queenston Reservoir 69
Quetico 141
Quirke 141

R

Racine 141
Ratt 141
Ragged Wood 141
Rainy (Parry Sound) 69
Rainy (Rainy River) (6) 140/141
Rainy R. (3) 140/141
Raisin R 69
Raisin R (mouth/ embouchure) 178
Ramsay 141
Ramsey (Elizabeth) 141
Ramsey (Sudbury) 141
Ranger 141
Rapid 141
Raven (Haliburton) 69
Raven (Sudbury) 142
Raven (Timiskaming) 142
Rawcourt 142
Reading 142
Reaume 142
Rebecca 69
Red (2) 142
Red Cedar 143
Red Chalk 69
Red Deer 69
Red Hill Creek 69
Red Horse 68
Redhorse 68
Red Pine 68
Redpine 143
Red Rock 143
Redrock 68
Redstone 68
Redstone R. 143
Regal 143
Regan 143
Remi 143
Intake Canal 72
L. St. Clair 185
St Clair R. (3) 184
L. St. Francis 178
L. St. John 72
St. Joseph 145
L. St. Joseph (Kenora) 144
L. St. Joseph (2) (Thunder Bay) 145
L. St. Lawrence 179
St. Lawrence R. 178
St. Marys R 191
St. Nora 73
L. St. Peter 73
L. St. Therese 144
Sakwite 144
Salerno 73
Salmon Trout 73
Sandbar 144
Sand (Algoma) 145
Sand (Cochrane) 145
Sand (Frontenac) 73
Sand (Kenora) 144
Sand (Leeds) 73
Sand (Parry Sound) 73
Sand (Sudbury) 145
Sand Point 145
Sandy 72
Sandy #1 72
Sandy #2 72
Sandybeach 145
Santoy 145
Sapawe 146
Sasagimaga 146
Saugeen R.(2) 72
Savoy 146
Saymo 146
Scarfe 146
Schamerhorn - see (voir) Clear L. 32
Schewabik 146
Schryburt 146
Scott 147
Scott - see (voir) Bauldry L 92
L. Scugog 73
Scugog R.(2) 73
Seagram 147
Seagull 74
Second Depot 74
Seeber 147
Segise - see (voir) Wabigoon R 156
Seine R 147
Separation (Kenora) 147
Snowshoe 148
Solace 148
Solitaire 76
Sothman 148
South 76
South Anvil 149
South Floodwood 149
South Nation R (2) 76/77
South Patten R. - see (voir) Patten R 136
South Portage 77
South Scott 149
Spangle 149
Spanish R 149
Sparrow 77
Speed R. (5) 76/77
Speight 149
Splitrock 149
Sproule 149
Squeers 150
Starnes 150
Starvation 150
Steel 150
Steenburg 77
Steephill Falls Reservoir - see (voir) Magpie R. 123
Steep Rock 150
Stinkfish 150
Stirland 150
Stoco 77
Stoddart 150
Stony 150
Stormy (Haliburton) 78
Stormy (Parry Sound) - see (voir) Patterson 67
Stouffer 150
Stranger 151
Stratton 151
Stull 151
Stumpy 151
Sturge 151
Sturgeon (Kenora) (5) 150/151
Sturgeon (Renfrew) 79
Sturgeon (Victoria) (2) 78/79
Sturgeon R. (Thunder Bay) (2) 150
Sucker 150
Sucker R (mouth/ embouchure) 150
Sumach 150
L. Superior 194
Sup 151
Susanne 151
L. Timiskaming 153
Tocheri 153
Tom 153
Tom Chief 153
Tomiko 153
Tony 153
Toogood Pond 82
Toole 154
Toothpick 154
Torrance 154
Tower 80
Trapline 154
Trapnarrows 154
Treeby 155
Trent R.(4) 82/83
Triangular 155
Trident 155
Trollope 155
Trout (Kenora) 155
Trout - near (près de) Whitedog 155
Trout (Nipissing) 83 & 155
Trout (Parry Sound) 82
Trout (Sudbury) 155
Tukanee 154
Tunnel 154
Tupman 154
Turtle (Nipissing) 82 & 154
Turtle (Rainy River) 154
Tutu 154
Tweed 154
Twelve Mile 82
Twenty Mile Cr. (2) 82
Two River 154
Tyson 155

U

Umfreville 155
Unnamed #1 155
Unnamed #2 155
Unnamed #3 155
Unnamed #4 156
Unnamed #420 82
Upper Beverley 82
Upper Cranberry (Heron) 156
Upper Kesagami 156
Upper Rideau 83
Upper Ross 156
Upper Windigo 156
Upturnedroot 156
Urbach 83

V

Valens Reservoir 83

Venetion ... 156
Vermilion ... 156
L. Vernon ... 84
Victoria ... 157

W

Wababimiga ... 157
Wabatongushi ... 157
Wabicock ... 157
Wabigoon ... 157
Wabigoon R. ... 156
Wabikoba ... 156
Waboosekon ... 156
Wadsworth ... 84
Wahwashkesh ... 84
Wainfleet M. ... 84
Wakami ... 156
Wakwayowkastic ... 156
Walker ... 84
Walleye ... 156
Wanapitei ... 157
Wangoon ... 157
Wanzatika ... 157
Waseosa ... 84
Wasicho ... 157
Wasi - see (voir)
Wistiwasing ... 162
Watabeag ... 157
Waterford ... 84
Watersnake ... 157
Watt - see (voir) Clear
(Parry Sound) ... 32
Wavell ... 157
Wawa ... 157
Wawagoshe ... 158
Wawang ... 158
Wawiashkashi ... 158
Weagamow ... 158
Welland Canal (Old) (2) ... 85
Welland R. (3) ... 84/85
Weller ... 158
Wenesaga ... 158
Wendigo ... 159
Wenebegon ... 159
Werner ... 159
Weshaygo ... 159
Weslemkoon ... 85
West (Cochrane) ... 159
West Don R. (2) ... 85
West (Prince Edward) ... 86
West Humber R. (2) ... 86
Wolfe (Parry Sound) - see
(voir) Beatty L. ... 25
Wollaston ... 87
Wolverine ... 162
Woman ... 162
Wood ... 87
Woodcock ... 87
Woodland ... 87
Woods ... 87
Lake of the Woods ... 162
Woolwich Reservoir
(Canagagigue Creek) ... 87
Wowun ... 163
Wright ... 163

Y

Yorston ... 163
Yorston R. ... 163
Young ... 87

Z

Zadi ... 163
Zigzag ... 163
Zinger ... 163
Zizania ... 162
L. 2L (Scolt) ... 162
L. 12J-9 ... 162
L. 15 ... 162
L. 16H-96 ... 162
L. 16H-97 ... 162
L. 17H-12 ... 162
L. 17H-51 ... 162
L. 18L (Trailer) ... 163
L. 19E-62 ... 163
L. 19E-72 ... 163
L. 19F-76 ... 163
L. 20F-113 ... 163
L. 20G-134 ... 163
L. 21G-15 ... 163
L. 21G-103 ... 163
L. 21I-04 ... 163
L. 21I-63 ... 163
L. 23L-54 ... 164
L. 53H-1 ... 164
L. 53H-3 ... 164
L. #108 ... 164
#625 L. ... 164

West Larkin 159
West Shining Tree 158
Western Basin (L. Erie) .. 182
Whalen 158
Wheatley Harbour ... 182
Whistle 158
White (Lanark) 87
White (Peterborough) ... 87
White (Dummer Twp.) -
see (voir) Dummer L. 39
White (Thunder Bay) 158
White Otter (Kenora) 159
White Otter
(Thunder Bay) 159
White Partridge 87
White R. (2) 159
Whitefish (Algoma) 158
Whitefish (Leeds) 87
Whitefish (Sudbury) (2) .. 158
Whitefish (Thunder Bay) . 158
Whitepine
(McCleod Twp.) 159
Whitepine (Sudbury) 159
Whitesand 159
Whitestone (Kenora) 160
Whitestone
(Parry Sound) 87
Whitewater 160
Whitson 160
Wicksteed (Algoma) 160
Wicksteed (Nipissing) 160
Widow 87
Wigwascence 160
Wilcox 87
Wildgoose 161
Wild Potato 161
Wildwood 86
Willow Cr. 86
Wilmot 161
Wilmot Cr. 86
Wilson (Cochrane) 161
Wilson (Kenora) 161
Windermere 160
Windigo 160
Windigokan 160
Windy 160
Winisk R 160
Winnipeg R (2) 161
Wintering 161
Wistiwasing 162
Withers 162
Wizard 162
Wolf (Hastings) 86
Wolf (Sudbury) 162
Wolfe (Frontenac) 86

Fish Identification

The consumption advice provided in this book is related to specific species of fish and, in order to use the information properly, it is important to correctly identify the species of fish caught.

On the following pages are sketches of the types of the fish most commonly sought in Ontario. Accompanying each picture is a brief description of the length and weight ranges of the adult fish that anglers are likely to catch from Ontario's lakes and streams. For those fishermen lucky enough to land a "lunker", the record size of many species are provided for comparison. The record size information is obtained from the Ontario Federation of Anglers and Hunters through their Ontario Record Fish Registry program. (see address on page 204)

Information on the distribution **(D)**, spawning time **(S)** and food consumed **(F)** is also provided.

The fish illustrations were drawn by Rebecca Brebner, with the exception of the muskellunge and the sturgeon, which were drawn by Andreas Radman of the Ontario Ministry of the Environment. These illustrations were redrawn based on original fish illustrations from two publications: Bulletin 184, Fisheries Research Board of Canada – "Freshwater Fishes of Canada" by Scott and Crossman, and "Fish of Ontario" (poster) distributed by the Ministry of Natural Resources.

Identification des poissons

Les conseils de consommation donnés dans le présent guide portent sur des espèces particulières de poisson et, pour tirer parti de cette information, il importe d'identifier correctement les espèces que l'on prend.

On trouvera dans les pages qui suivent des croquis des types de poissons qui se pêchent le plus souvent en Ontario. Chaque image est accompagnée d'une brève description indicative de la fourchette de dimensions et de poids où se situeront les poissons adultes que le pêcheur à la ligne a des chances de prendre dans les lacs et les cours d'eau de l'Ontario. Pour ceux qui auraient la chance de sortir une « grosse pièce », la taille record est indiquée pour beaucoup d'espèces aux fins de comparaison. Ces statistiques sont tirées du registre de la pêche de l' *Ontario Federation of Anglers and Hunters*. (voir la page 204)

On donne également des renseignements sur l'habitat des poissons **(H)**, leurs périodes de frai **(F)**, et leur nourriture **(N)**.

Les croquis des poissons ont été réalisés par Rebecca Brebner, sauf ceux du maskinongé et de l'esturgeon, qui sont l'oeuvre d'Andreas Radman, du ministère de l'Environnement de l'Ontario. Les croquis ont été faits à partir d'illustrations originales tirées de deux publications : le bulletin 184 de l'Office des recherches sur les pêcheries du Canada, «Freshwater Fishes of Canada», de Scott et Crossman et « Poissons de l'Ontario » affiche diffusée par le ministère des Richesses naturelles de l'Ontario.

Northern Pike
Brochet

Length/longueur : 45-100 cm
18-39 in/po

Weight/poids : 0.7-8.0 kg
1.5-17.5 lb

Record (Ontario) 19.11 kg
42.12 lb

D: quiet, heavily vegetated waters throughout Ontario
S: early spring
F: adults consume fish, but also take ducklings, frogs and small muskrats

H : eaux calmes contenant beaucoup de végétation, dans tout l'Ontario
F : début du printemps
N : le poisson adulte se nourrit de poissons et aussi de canetons, de grenouilles et de petits rats musqués

Pike

Cheek fully scaled, upper half of opercle only scaled, 10 pores on undersides of lower jaw. Northern pike. *(E. lucius)*



Brochet

Joue recouverte d'écailles; partie supérieure de l'opercule recouverte d'écailles seulement; 10 pores sous la mâchoire inférieure. Brochet*(E. lucius)*

Muskie

Cheek and opercle both scaled only on upper half, 12-18 pores on undersides of lower jaw. Great Lakes muskellunge *(E. masquinongy)*

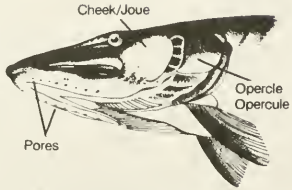

Maskinongé

Seule la partie supérieure de la joue et de l'opercule est recouverte d'écailles; de 12 à 18 pores sous la mâchoire inférieure. Maskinongé. *(E. masquinongy)*

Muskellunge
Maskinongé

Length/longueur : 71-117 cm
28-46 in/po

Weight/poids : 3.5-16.0 kg
8-35 lb

Record (Ontario) : 147.3 cm/29.48 kg
58 in/po/65.0 lb

D: quiet, weedy areas of lakes and rivers
S: spring
F: mainly fish, but also crayfish, frogs, mice, muskrats and waterfowl

H : eaux tranquilles et herbeuses des lacs et rivières
F : printemps
N : surtout des poissons, mais aussi des écrevisses, des grenouilles, des souris, des rats musqués et des oiseaux aquatiques

Walleye
Doré

Length/longueur : 25-85 cm
10-33 in/po
Weight/poids : 0.25-6.0 kg
0.5-13 lb
Record (Ontario) : 92.7 cm/10.09 kg
36.5 in/po/22.25 lb

D: mainly cold, clear waters throughout Ontario
S: early spring
F: mainly fish

H : principalement eaux froides et claires, dans tout l'Ontario
F : début du printemps
N : surtout des poissons

Sauger
Doré noir

Length/longueur 25-41 cm
10-16 in/po
Weight/poids : to/jusqu' à 0.5 kg
1.0 lb
Record (Ontario) 56 4 cm/2 0 kg
22.2 in/po/4 4 lb

D: large, shallow, turbid waters throughout Ontario
S: late May and early June
F: fish, insects and freshwater shrimp

H : vastes étendues d'eau trouble peu profonde, dans tout l'Ontario
F : fin mai, début juin
N : poissons, insectes et crevettes d'eau douce

Yellow Perch
Perchaude

Length/longueur : 15-30 cm
6-12 in/po
Weight/poids : 0.2-0.3 kg
0 4-0.7 lb
Record (Ontario) : 37.5 cm/1.02 kg
14 8 in/po/2.25 lb

D: clear waters with some vegetation throughout Ontario
S: April or May
F: insects, crayfish, snails and fish

H : eaux claires contenant un peu de végétation, dans tout l'Ontario
F : avril ou mai
N : insectes, écrevisses, escargots et poissons

Smallmouth Bass
Achigan à petite bouche

Length/longueur : 25-50 cm
10-20 in/po
Weight/poids : 0.5-2.3 kg
1-5 lb
Record (Ontario) : 61 0 cm/4.46 kg
24 in/po/9 84 lb

D: clear, rocky waters with little vegetation from Southern Ontario to Timiskaming
S: June
F: fish, crayfish, insects

H : eaux claires et rocheuses contenant peu de végétation, du sud de l'Ontario à Timiskaming
F : juin
N : poissons, écrevisses et insectes

Largemouth Bass
Achigan à grande bouche

Length/longueur : 25-55 cm
10-22 in/po
Weight/poids : 0.3-2.3 kg
0.7-5 lb
Record (Ontario) : 4 73 kg
10.43 lb

D: warm, weedy, slow or still waters with mud bottoms, in Southern Ontario
S: June
F: mainly fish, but also crayfish and frogs

H : eaux chaudes, herbeuses, lentes ou tranquilles, à fond vaseux, dans le sud de l'Ontario
F : juin
N : surtout des poissons, mais aussi des écrevisses et des grenouilles

Rock Bass
Crapet de roche

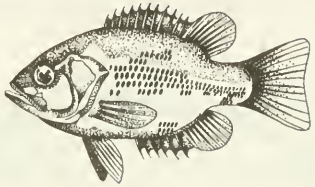

Length/longueur : 15-20 cm
6-8 in/po
Weight/poids : 0.2-0.45 kg
0.5-1 lb
Record (Ontario) : 1.36 kg
3 00 lb

D: warm, clear, shallow, slow waters with gravel or rocky bottoms, northward to Lake Abitibi
S: spring
F: insects, crayfish, small fish

H : eaux chaudes, claires, peu profondes à fond de roches ou de gravier jusqu'au lac Abitibi au nord
F : printemps
N : insectes, écrevisses, petits poissons

Chinook Salmon
Saumon quinnat

Length/longueur : 30-100 cm
12-39 in/po

Weight/poids : 0.5-18.0 kg
1-40 lb

Record (Ontario) . 119 38 cm/21.04 kg
47.0 in/po/46.38 lb

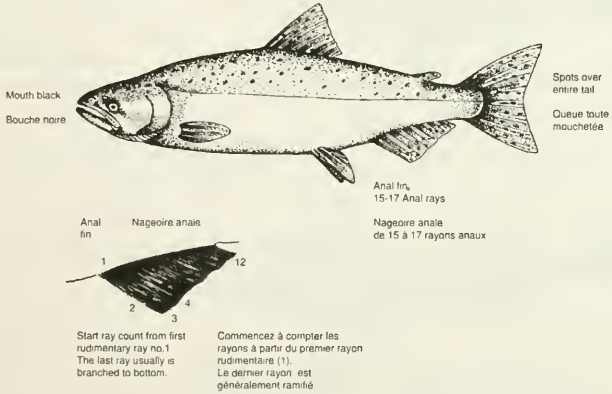

D: introduced into Great Lakes from Pacific West Coast
S: at maturity, swims up rivers to spawn in fall; dies after spawning
F: mainly smelt and alewives

H : originaire de la côte du Pacifique et introduit dans les Grands Lacs de l'Ontario
F : à maturité, remonte les rivières pour frayer en automne; meurt ensuite
N : surtout des éperlans et des alevins

Pink Salmon
Saumon rose

Length/longueur to 46 cm
18 in/po

Record (Ontario) 83.0 cm/5.9 kg
32.7 in/po/13.06 lb

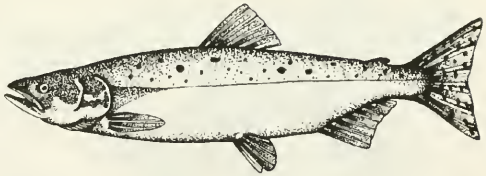

D: has spread naturally through Great Lakes after introduction from Pacific West Coast into Lake Superior
S: at maturity, travels up rivers to spawn in fall; dies after spawning
F: smelt, insects

H : originaire de la côte du Pacifique, s'est naturellement dispersé dans les Grands Lacs après avoir été introduit dans le lac Supérieur
F : à maturité, remonte les rivières pour frayer en automne; meurt ensuite
N : éperlans, insectes

Rainbow Trout
Truite arc-en-ciel

Length/longueur : 15-75 cm
6-30 in/po

Weight/poids : 0.2-5.5 kg
0.5-12 lb

Record (Ontario) : 97.8 cm/13.21 kg
38 5 in/po/29.12 lb

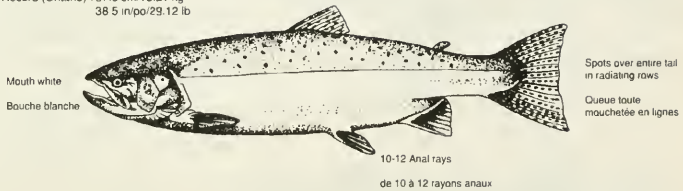

D: primarily a lake fish throughout Great Lakes area; introduced from Pacific West Coast
S: migrates up river to spawn from December to May
F: insects, freshwater shrimp, fish, snails clams, leechs

H : originaire de la côte du Pacifique; poisson vivant surtout dans les lacs de la région des Grands Lacs
F : remonte les rivières pour frayer de décembre à mai
N : insectes, crevettes d'eau douce, poissons, escargots, coquillages et sangsues

Coho Salmon
Saumon coho

Length/longueur : 30-75 cm
12-30 in/po

Weight/poids : 0.5-8.0 kg
1-18 lb

Record (Ontario) . 106.7 cm/13.0 kg
42.0 in/po/28.64 lb

D: introduced into Great Lakes in the mid 1960s from Pacific West Coast
S: swims up rivers in late fall to spawn at maturity, dies after spawning
F: mainly smelt and alewives

H : originaire de la côte du Pacifique, introduit dans les Grands Lacs au milieu des années 60
F : remonte les rivières pour frayer à maturité en automne; meurt ensuite
N : surtout des éperlans et des alevins

Atlantic Salmon
Saumon de l'Atlantique

Length/longueur : 25-70 cm
10-28 in/po

Weight/poids : 0.9-3.6 kg
2-8 lb

Record (Ontario) : 88.9 cm/11.02 kg
35 in/po/24.30 lb

D: recently stocked in Lake Ontario and Trout Lake (North Bay)
S: fall; may enter rivers from mid-summer; can spawn more than once
F: mainly smelt and alewives in Lake Ontario

H : introduit récemment dans le lac Ontario et le lac Trout (North Bay)
F : automne; peut remonter les rivières dès le milieu de l'été; peut frayer plusieurs fois
N : surtout des éperlans et des alevins dans le lac Ontario

Lake Trout
Truite de lac (touladi)

Length/longueur : 30-80 cm
12-31 in/po

Weight/poids : 0.27-4.5 kg
0.6-10 lb

Record (Ontario): 130.8 cm/28.63 kg
51.5 in/po/63.12 lb

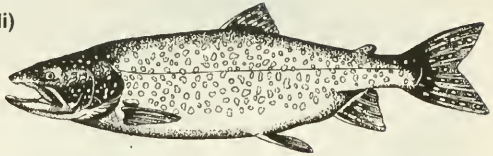

D: cool waters of deep lakes throughout much of Ontario
S: October
F: fish, insect larvae and plankton

H : eaux fraîches des lac profonds de tout l'Ontario
F : octobre
N : poissons, larves d'insectes et plancton

Brown Trout
Truite brune

Length/longueur . 15-65 cm
6-16 in/po

Weight/poids : 0.2-4.5 kg
0.5-10 lb

Record (Ontario) : 96.5 cm/15.59 kg
38.0 in/po/34.38 lb

D: introduced from Europe into Southern Ontario streams
S: fall
F: insects, fish, crayfish, worms

H : originaire d'Europe et introduite dans les cours d'eau du sud de l'Ontario
F : automne
N : insectes, poissons, écrevisses et vers

Brook Trout
Omble de fontaine

Length/longueur 15-40 cm
6-16 in/po

Weight/poids : 0.2-0.9 kg
0.5-2 lb

Record (Ontario) : 80.0 cm/6.58 kg
31.5 in/po/14.5 lb



D: cool, clear streams and small lakes
S. late fall
F: insects, fish, crayfish, clams, snails

H : cours d'eau fraîche et limpide et petits lacs
F : fin de l'automne
N : insectes, poissons, écrevisses, coquillages et escargots

Whitefish
Grand corégone

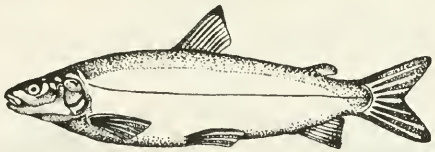

Length/longueur : 30-65 cm
12-26 in/po

Weight/poids : 0.3-4 0 kg
0.5-9 lb

Record (Ontario) : 74 9 cm/6 70 kg
29 5 in/po/14.77 lb

D: many inland lakes from Great Lakes to Hudson Bay
S. November and December
F: aquatic insect larvae, clams, snails and plankton

H : lacs intérieurs, des Grands Lacs à la baie d'Hudson
F : novembre et décembre
N : larves d'insectes aquatiques, coquillages, escargots et plancton

Profiles of whitefish and herring showing differences due to position of snout or upper jaw.

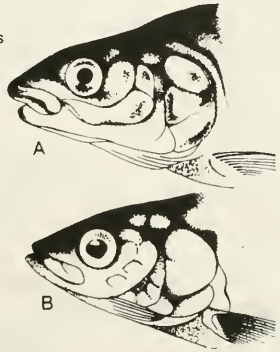

Profils du corégone et du cisco : remarquez la position du museau (mâchoire supérieure).

Whitefish
A. The mouth is overhung by the snout or upper jaw; rounded profile. Whitefish *(Coregonus clupeaformis).*

Grand corégone
A. Le museau (mâchoire supérieure) est en saillie sur la bouche. Profil arrondi. Corégone. *(Coregonus clupeaformis).*

Cisco
B. The mouth is not overhung by the snout; pointed profile. Lake herring *(Coregonus artedii).*

Cisco
B. Le museau n'est pas proéminent; profil pointu. Cisco. *(C.artedii).*

Cisco (Lake Herring)
Cisco (Hareng de lac)

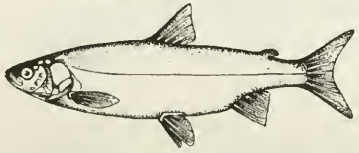

Length/longueur : 20-30 cm
8-12 in/po

Weight/poids : 0.3-0.5 kg
0.5-1 lb

Record (Ontario) : 59.7 cm/1.96 kg
23.5 in/po/4.33 lb

D: cold waters throughout Great Lakes to Hudson Bay
S: November or December
F: mainly plankton, but also aquatic insects, clams and snails

H : eaux froides des Grands Lacs à la baie d'Hudson
F : novembre ou décembre
N : surtout du plancton, mais aussi des insectes aquatiques, des coquillages et des escargots

Channel Catfish
Barbue de rivière

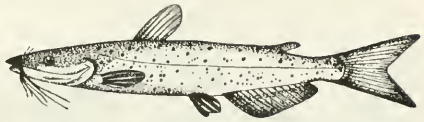

Length/longueur : 36-53 cm
14-21 in/po

Weight/poids : 0.9-1.8 kg
2-4 lb

D: Great Lakes and larger lakes and rivers in Southern Ontario and parts of Northern Ontario
S: spring or summer
F: fish, aquatic insects, crayfish, clams and snails

H: Grands Lacs et lacs ou rivières plus importants du sud de l'Ontario et de certaines régions du Nord
F: printemps ou été
N: poissons, insectes aquatiques, écrevisses, coquillages et escargots

Brown Bullhead
Barbotte brune

Length/longueur : 20-36 cm
8-14 in/po

Weight/poids : 0.3-0.45 kg
0.8-1 lb

Record (Ontario) : 41.6 cm/1.08 kg
16.4 in/po/2.37 lb

D: warm, slow waters throughout Southern Ontario and parts of Northern Ontario
S: spring
F: insect larvae, crayfish, worms, clams, snails, fish and plant material

H : eaux chaudes et tranquilles du sud de l'Ontario et de certaines régions du Nord
F : printemps
N : larves d'insectes, écrevisses, vers, coquillages, escargots, poissons et plantes

Carp
Carpe

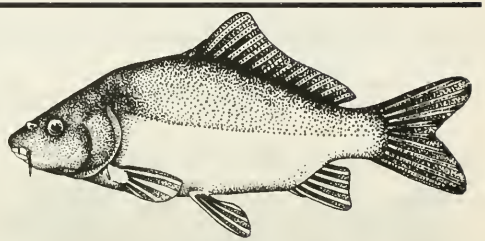

Length/longueur : 30-75 cm
12-30 in/po

Weight/poids : 0.5-11.0 kg
1-24 lb

Record (Ontario) : 99.06 cm/17.45 kg
39.0 in/po/38 46 lb

D: widely introduced into Ontario in shallow, fairly warm waters
S: June and July
F: insects larvae, crayfish, snails and plants

H : très commune dans tout l'Ontario dans les eaux peu profondes et relativement chaudes
F : juin et juillet
N : larves d'insectes, écrevisses, escargots et plantes

Round Whitefish
Ménomini rond

Length/longueur : 20-40 cm
8-16 in/po

Weight/poids : average 0.45 kg
moyen 1.0 lb

D: usually found in deep lakes in Southern Ontario and Great Lakes
S: fall
F: bottom feeder, eating aquatic insect larvae, clams and snails

H : d'ordinaire, lacs profonds du sud de l'Ontario et Grands Lacs
F : automne
N : se nourrit au fond de l'eau; larves d'insectes aquatiques, coquillages et escargots

White Sucker
Meunier noir

Length/longueur . 30-50 cm
12-20 in/po

Weight/poids : 0.45-0.9 kg
1-2 lb

Record (Ontario) . 57.9 cm/2.44 kg
22.8 in/po/5.39 lb

D: warm shallow lakes and tributary rivers of larger lakes
S: spring
F: sucks up bottom material for aquatic insects, clams, worms, and aquatic plant material

H : lacs chauds et peu profonds et rivières se jetant dans des lacs plus étendus
F : printemps
N : aspire la vase du fond pour y trouver des insectes aquatiques, des escargots, des vers, et des plantes

Redhorse Sucker
Suceur rouge

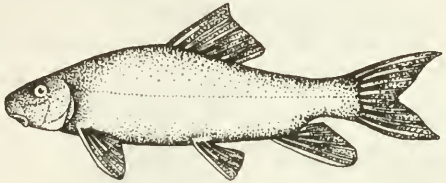

Length/longueur . 30-45 cm
12-18 in/po

Weight/poids :0.45-0.9 kg
1-2 lb

Record (Ontario) · 68.6 cm/4.0 kg
27.0 in/po/8.8 lb

D: throughout Ontario
S: spring
F: sucks up bottom material for aquatic insects, snails and clams

H : tout l'Ontario
F : printemps
N : aspire la vase du fond pour y trouver des insectes aquatiques, des escargots et des coquillages

White Bass
Bar blanc

Length/longueur : 20-30 cm
8-12 in/po

Weight/poids :to 0.7 kg
1.5 lb

Record (Ontario) : 1.30 kg
2.87 lb

D: clear waters near rock reefs and sand bars in lower Great Lakes area
S: spring
F: small fish, insects, small plant material and crayfish

H : eaux claires près des bancs de roches et de sable dans les régions inférieures des Grands Lacs
F : printemps
N : petits poissons, insectes, petites plantes et écrevisses

White Perch
Baret

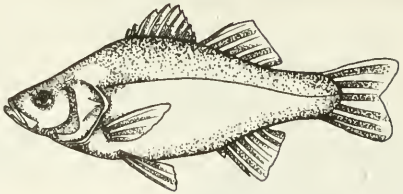

Length/longueur : 15-25 cm
6-10 in/po

Weight/poids :0.2-0.5 kg
0.5-1 lb

D: Lake Ontario, Lake Erie, lower Niagara River and Welland Canal
S: May and June
F: insects and fish

H : lac Ontario, lac Érié, partie inférieure de la rivière Niagara et canal Welland
F : mai et juin
N : insectes et poissons

Freshwater Drum
Malachigan

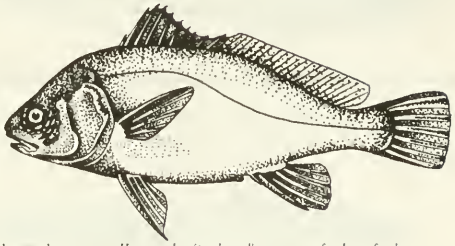

Length/longueur : 45-50 cm
18-20 in/po

Weight/poids :0.5-1.0 kg
1-2 lb

Record (Ontario) : 78.7 cm/9.34 kg
31.0 in/po/20.6 lb

D: large shallow waterbodies with mud or sandy bottoms
S: spring or early summer
F: feed on bottom, eating snails, crayfish, fish and insects

H : grandes étendues d'eau peu profonde au fond vaseux ou sablonneux
F : printemps ou début de l'été
N : se nourrit au fond de l'eau d'escargots, d'écrevisses, de poissons et d'insectes

White Crappie
Marigane blanche

Length/longueur 20-30 cm
8-12 in/po
Record (Ontario): 39.12 cm/1.23 kg
15.4 in/po/2.71 lb

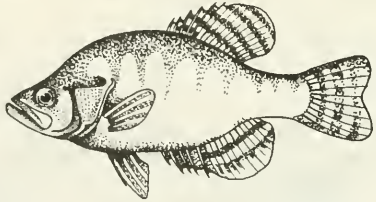

D: mouths of tributary streams or weedy sheltered bays in lower Great Lakes area
S: late spring or early summer
F: aquatic insects, small fish

H : embouchure des cours d'eau affluents ou baies abritées et herbeuses de la région inférieure des Grands Lacs
F : fin du printemps ou début de l'été
N : insectes aquatiques, petits poissons

Black Crappie
Marigane noire

Length/longueur 18-25 cm
7-10 in/po
Weight/poids 0.25-0.5 kg
0.5-1 lb
Record (Ontario) : 43.2 cm/1.71 kg
17.0 in/po/3.78 lb

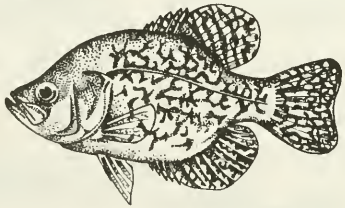

D: clear, weedy lakes and slow rivers northward to Sault Ste. Marie
S: May and June
F: small fish, insects and crayfish

H : lacs clairs et herbeux et rivières lentes au sud de Sault Ste. Marie
F : mai et juin
N : petits poissons, insectes et écrevisses

Pumpkinseed
Crapet-soleil

Length/longueur : 18-23 cm
7-9 in/po
Weight/poids : less than/moins de 0.2 kg
0.5 lb
Record (Ontario) : 25.4 cm/0.45 kg
10.0 in/po/1.0 lb

D: clear, shallow weedy waters northward to Temagami
S: spring

H : eaux claires et herbeuses au sud de Temagami
F : printemps
N : insectes, escargots

Ling (Burbot)
Lotte

Length/longueur: to 75 cm
30 in/po
Record (Ontario) : 92.7 cm/5.77 kg
36.5 in/po/12.72 lb

D: cool waters of lakes and rivers throughout Ontario
S: late winter or early spring
F: fish, crayfish, freshwater shrimp and insects

H : eaux fraîches des lacs et des rivières dans tout l'Ontario
F : fin de l'hiver ou début du printemps
N : poissons, écrevisses, crevettes d'eau douce et insectes

American Eel
Anguille d'Amérique

Length/longueur : 61-91 cm
2-3 ft/pi

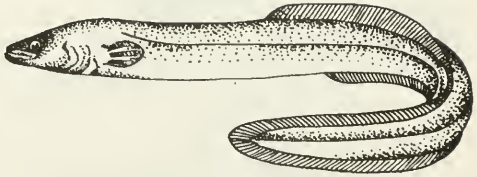

D: mainly in St. Lawrence River and Ottawa River drainage, and Lake Ontario
S: adults spawn once in Atlantic Ocean in fall, then die; young return to lakes and rivers in spring
F: fish, aquatic insect larvae, crayfish, snails, earthworms

H : surtout le bassin du fleuve Saint-Laurent et de la rivière des Outaouais et lac Ontario
F : les adultes fraient une fois dans l'océan Atlantique en automne puis meurent; les jeunes poissons reviennent dans les lacs et rivières au printemps
N : poissons, larves d'insectes aquatiques, écrevisses, escargots et vers de terre.

Bowfin
Poisson-castor

Length/longueur : 46-61 cm
18-24 in/po
Weight/poids : 0.9-1.4 kg
2-3 lb
Record (Ontario) : 80.01 cm/6.85 kg
31.3 in/po/15.1 lb

D: swampy vegetated bays of warm lakes and rivers
S: spring
F: fish, crayfish, frogs

H: baies marécageuses et herbeuses des lacs et des rivières d'eau chaude
F: printemps
N: poissons, écrevisses, grenouilles

Bluegill
Crapet arlequin

Length/longueur : 15-30 cm
6-12 in/po
Record (Ontario) : 28 2 cm/0.83kg
11.1 in/po/1.83 lb

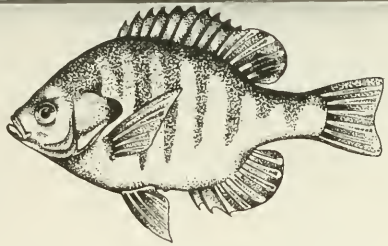

D: warm, vegetated still waters throughout Southern Ontario
S: spring and summer
F: insects, vegetation

H : eaux chaudes et tranquilles colonisées par des plantes dans tout le sud de l'Ontario
F : printemps et eté
N : insectes et végétation

Goldeye
Laquaiche aux yeux d'or

Length/longueur · 25-38 cm
10-15 in/po
Record (Ontario) · 36.5 cm/0.48kg
14 4 in/po/1 06 lb

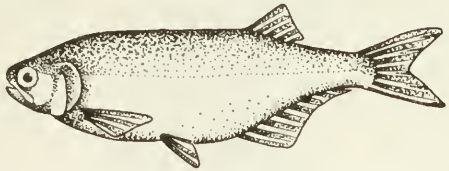

D. parts of NE & NW Ontario often in swift silty waters
S: spring
F: insects, snails, crayfish, fish

H : régions du N-E et du N-O de l'Ontario, souvent dans les eaux rapides et alluviales
F : printemps
N : insectes, escargots, écrevisses et poissons

Mooneye
Laquaiche argentée

Length/longueur: 25-30 cm
10-12 in/po
Record (Ontario) · 40.0 cm/0 65 kg
15.75 in/po/1 43 lb

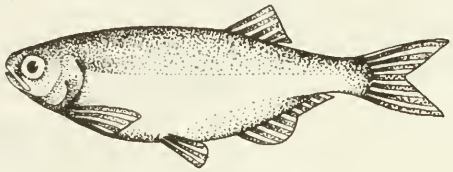

D: clear rivers and shallows waters of lakes
S: spring
F: fish, insects, snails and small plant matter

H : rivières claires et eaux peu profondes des lacs
F : printemps
N : poissons, insectes, escargots et petites plantes

Sturgeon
Esturgeon de lac

Length/longueur : 90-145 cm
3-5 ft/pi
Weight/poids : 4.5-36 kg
10-80 lb
Record (Ontario) : 175.3 cm/76.2 kg
69.0 in/po/168 lb

D: larger rivers and lakes, usually in depths less than 30 feet
S: spring; attain great ages, not maturing until about 20 years of age
F: bottom feeder, consuming insect larvae, snails and crayfish

H : grands lacs et rivières, d'ordinaire à moins de 30 pieds de profondeur
F : printemps; vit longtemps et ne parvient pas à maturité avant environ 20 ans
N : se nourrit au fond de larves d'insectes, d'escargots et d'écrevisses

Rainbow Smelt
Éperlan arc-en-ciel

Length/longueur . 15-25 cm
6-10 in/po
Record (Ontario) . 27.3 cm/0.15 kg
10.8 in/po/0.33 lb

D: throughout Great Lakes area
S: late April
F: small fish, small aquatic life, worms

H : toute la région des Grands Lacs
F : fin avril
N : petits poissons, petits organismes aquatiques, vers

Fish Names[1]
Noms des poissons[1]

English Common Name	Nom français	Scientific Name Nom scientifique
Sturgeon, Lake Sturgeon	Esturgeon de lac, charbonnier	*Acipenser fulvescens* (Rafinesque)
Longnose Gar	Lépisosté osseux	*Lepisoteus osseus* (Linnaeus)
Bowfin, dogfish, lawyer	Poisson-castor	*Amia calva* (Linnaeus)
Alewife	Gaspareau	*Alosa pseudoharengus* (Wilson)
Gizzard shad, Shad, sawbelly	Alose à gésier	*Dorosoma cepedianum* (LeSueur)
Atlantic Salmon	Saumon de l'Atlantique	*Salmo salar* (Linnaeus)
Pink Salmon	Saumon rose	*Oncorhynchus gorbuscha* (Walbaum)
Coho Salmon	Saumon coho	*Oncorhynchus kisutch* (Walbaum)
Chinook Salmon	Saumon quinnat	*Oncorhynchus tshawytscha* (Walbaum)
Rainbow Trout, Steelhead Trout	Truite arc-en-ciel	*Oncorhynchus mykiss* (Walbaum)
Brown Trout	Truite brune	*Salmo trutta* (Linnaeus)
Brook trout Speckled Trout, Square-tail, aurora Trout	Omble de fontaine	*Salvelinus fontinalis* (Mitchill)
Lake Trout, Grey Trout Laker, Namaycush	Truite de lac, touladi	*Salvelinus namaycush* (Walbaum)
Siscowet, fat Lake Trout, fat	Siscowet	*Salvelinus namaycush siscowet* (Agaissiz)
Splake, Wendigo	Truite moulac	Hybrid of *Salvelinus namaycush* (Walbaum) and *Salvelinus fontinalis* (Mitchill)
Bloater, Hoy's Cisco	Cisco de fumage	*Coregonus hoyi* (Gill)
Cisco, Lake Herring	Cisco, Hareng de lac	*Coregonus artedii* (LeSueur)
Whitefish, Lake Whitefish	Grand corégone	*Coregonus clupeaformis* (Mitchill)
Round Whitefish, Menominee	Ménomini rond	*Prosopium cylindraceum* (Pallas)
Rainbow Smelt, Smelt	Éperlan arc-en-ciel, Éperlan du nord	*Osmerus mordax* (Mitchill)
Goldeye, Winnipeg Goldeye	Laquaiche aux yeux d'or	*Hiodon alosoides* (Rafinesque)
Mooneye	Laquaiche argentée	*Hiodon tergisus* (LeSueur)
Northern Pike, Great Northern Pike, Jack	Brochet, grand brochet	*Esox lucius* (Linnaeus)
Muskie, Muskellunge, Maskinonge, Lunge	Maskinongé	*Esox masquinongy* (Mitchill)
Goldfish, Golden Carp	Poisson doré	*Carassius auratus* (Linnaeus)
Carp, Mirror Carp	Carpe	*Cyprinus carpio* (Linnaeus)
Quillback Carpsucker, Quillback, Drum	Couette	*Carpiodes cyprinus* (LeSueur)
Longnose Sucker	Meunier rouge	*Catostomus catostomus* (Forster)
White Sucker, Common Sucker	Meunier noir	*Catostomus commersoni* (Lacépède)
Redhorse Sucker, Northern Redhorse, Common Mullet	Suceur rouge	*Moxostroma macrolepidotum* (LeSueur)
Brown Bullhead, Common	Barbotte brune	*Ameiurus nebulosus* (LeSueur)
Channel Catfish, Channel Cat	Barbue de rivière	*Ictalurus punctatus* (Rafinesque)

American Eel, Eel, Common Eel	Anguille d'Amérique	*Anguilla rostrata* (LeSueur)
Burbot, Ling, Maria, Freshwater Cod, Lawyer	Lotte	*Lota lota* (Linnaeus)
White Perch, Silver Perch	Baret	*Morone americana* (Gmelin)
White Bass, Silver Bass	Bar blanc	*Morone chrysops* (Rafinesque)
Rock Bass, Redeye	Crapet de roche	*Ambloplites rupestris* (Rafinesque)
Pumpkinseed, Common Sunfish	Crapet-soleil	*Lepomis gibbosus* (Linnaeus)
Bluegill, Bluegill Sunfish, Bream	Crapet arlequin	*Lepomis machrochirus* (Rafinesque)
Smallmouth Bass, Black Bass	Achigan à petite bouche	*Micropterus dolomieui* (Lacépède)
Largemouth Bass, Largemouth, Black Bass, Green Bass	Achigan à grande bouche	*Micropterus salmoides* (Lacépède)
White Crappie, Crappie	Marigane blanche	*Pomoxis annularis* (Rafinesque)
Black Crappie, Crappie, Calico Bass	Marigane noire	*Pomoxis nigromaculatis* (LeSueur)
Yellow Perch, Perch, Lake Perch	Perchaude	*Perca flavescens* (Mitchill)
Sauger, Sand Pickerel Sand Pike	Doré noir	*Stizostedion canadense* (Smith)
Walleye, Yellow Walleye, Pickerel, Yellow Pickerel, Wall-eyed Pike, Pike-Perch	Doré	*Stizostedion vitreum* (Mitchill)
Freshwater Drum, Sheepshead, Drum	Malachigan	*Aplodinotus grunniens* (Rafinesque)

1. The names of fish are as contained in "Freshwater Fishes of Canada" by W.B. Scott and E.J. Crossman, Bulletin 184, Fisheries Research Board of Canada, 1973.

1. Les noms des poissons sont tirés de «Freshwater Fishes of Canada» par W.B. Scott et E.J. Crossman, Bulletin 184 de l'Office des recherches sur les pêcheries du Canada, 1973.

Addresses

Ministry of the Environment

Public Information Centre
135 St. Clair Ave. W., 1st Floor
Toronto, ON M4V 1P5
Tel. : Toronto: 416/325-4000
: toll-free: 1-800-565-4923

Spills Action Centre
Tel.: Toronto: 416/325-3000
: toll-free: 1-800-268-6060

Regional, District and Area Offices

Central Region

Central Region Office,
Metro Toronto District Office
5775 Yonge St., 8th floor
North York, ON M2M 4J1
Tel. : 416/326-6700
: 1-800-810-8048

Burlington District Office
4145 North Service Rd., Suite 300
Burlington, ON L7L 6A3
Tel. : 905/319-3847
: 1-800-335-5906
(from area code 905 or 509)

York-Durham District Office
230 Westney Rd. S., 5th floor
Ajax, ON L1S 7J5
Tel. : 905/427-5600
: 1-800-376-4547

Southwestern Region

London Regional Office
733 Exeter Rd.
London, ON N6E 1L3
Tel. : 519/873-5000
: 1-800-265-7672
(from area code 519)

Eastern Region

Kingston Regional Office
Box 820, 133 Dalton Ave.
Kingston, ON K7L 4X6
Tel. : 613/549-4000
: 1-800-267-0974
(from area codes 613/705/905)

Belleville Area Office
Bay View Mall
470 Dundas St. E.
Belleville, ON K8N 1G1
Tel. : 613/962-9208
: 1-800-860-2763
(from area code 613)

Cornwall Area Office
113 Amelia St., 2nd Floor
Cornwall, ON K6H 3P1
Tel. : 613/933-7402
: 1-800-860-2760
(from area code 613)

Kingston District Office
Box 820, 133 Dalton Ave.
Kingston, ON K7L 4X6
Tel. : 613/549-4000 ext. 2692
: 1-800-267-0974
(from area codes 613/705/905)

Thunder Bay District Office
435 James St. S., Suite 331
Thunder Bay, ON P7E 6S7
Tel. : 807/475-1315
: 1-800-875-7772
(from area codes 705/807)

Timmins District Office,
Ontario Govt. Complex
Hwy. 101 E., P.O. Bag 3080
South Porcupine, ON P0N 1H0
Tel. : 705/235-1500
: 1-800-380-6615
(from area codes 705/807)

Ministry of Natural Resources

Natural Resources Information Centres
Toronto:
General Inquiry: 416/314-2000
French Inquiry: 416/314-1665
Toll-free (English): 1-800-667-1940
Toll-free (French): 1-800-667-1840

Peterborough:
General Inquiry: 705/755-2000

Regional and area offices

Northwest Region

Regional Office - Thunder Bay
435 S. James St., Suite 221A
Thunder Bay, ON P7E 6S8
Tel. : 807/475-1261

Atikokan Office
108 Saturn Ave.
Atikokan, ON P0T 1C0
Tel. : 807/597-6971

Dryden Office
479 Government Rd. (Hwy.17)
Box 730
Dryden, ON P8N 2Z4
Tel. : 807/223-3341

SouthCentral Region

Regional Office - Peterborough
300 Water St., 1st floor, North Tower
P.O. Box 7000
Peterborough, ON K9J 8M5
Tel. : 705/755-2000

Algonquin Park Office
Box 219
Whitney, ON K0J 2M0
Tel. : 613/637-2780

Aurora, Greater Toronto Area
50 Bloomington Rd. W., RR #2
Aurora, ON L4G 3G8
Tel. : 905/713-7400

Barrie District Office
54 Cedar Pointe Dr.
Unit 1203
Barrie, ON L4N 5R7
Tel. : 705/739-6441
: 1-800-890-8511

Owen Sound Area Office
1580-20th St. E., P.O. Box 967
Owen Sound, ON N4K 6H6
Tel. : 519/371-2901
: 1-800-265-3783
(from area code 519)

Sarnia District Office
1094 London Rd.
Sarnia, ON N7S 1P1
Tel. : 519/336-4030
: 1-800-387-7784

Windsor Area Office
4510 Rhodes Dr., Unit 620
Windsor, ON N8W 5K5
Tel. : 519/254-2546
: 1-800-387-8826

West Central Region

Hamilton Regional Office
119 King St. W., 12th floor
Hamilton, ON L8P 4Y7
Tel. : 905/521-7640
: 1-800-668-4557

Guelph District Office
1 Stone Road W., 4th Floor
Guelph, ON N1G 4Y2
Tel. : 519/826-4255
: 1-800-265-8658

Hamilton District Office
119 King St. W., 9th floor
Hamilton, ON L8P 4Y7
Tel. : 905/521-7650
: 1-800-668-4557

Niagara District Office
301 St. Paul St., 9th floor
St. Catharines, ON L2R 3M8
Tel. : 905/704-3900
: 1-800-263-1035

Ottawa District Office
2435 Holly Lane
Ottawa, ON K1V 7P2
Tel. : 613/521-3450
: 1-800-860-2195

Peterborough District Office
300 Water St., Robinson Place
2nd Floor, South Tower
Peterborough, ON K9J 8M5
Tel. : 705/755-4300
: 1-800-558-0595
(from area codes 613/705/905)

Northern Region

Thunder Bay Regional Office
435 James St. S., Suite 331
Thunder Bay, ON P7E 6S7
Tel. : 807/475-1205
: 1-800-875-7772
(from area codes 705/807)

Kenora Area Office
808 Robertson St.
P.O. Box 5150
Kenora, ON P9N 3X9
Tel. : 807/468-2718
: 1-888-367-7622
(from area code 807)

North Bay Area Office
447 McKeown Ave., Suite 103
North Bay, ON P1B 9S9
Tel. : 705/497-6865
: 1-800-609-5553

Sault Ste. Marie Area Office
70 Foster Dr., Suite 610
Sault Ste. Marie, ON P6A 6V4
Tel. : 705/541-2170
: 1-800-965-9990
(from area codes 705/807)

Sudbury District Office
199 Larch St., Suite 1101
Sudbury, ON P3E 5P9
Tel. : 705/564-3237
: 1-800-890-8516
(from area codes 705/807)

Fort Frances Office
922 Scott St.
Fort Frances, ON P9A 1J4
Tel. : 807/274-5337

Geraldton Office
208 Beamish Ave. W.
Box 640
Geraldton, ON P0T 1M0
Tel. : 807/854-1030

Ignace Office
Box 448
Ignace, ON P0T 1T0
Tel. : 807/934-2233

Kenora Office
808 Robertson St.
Box 5080
Kenora, ON P9N 3X9
Tel. : 807/468-2501

Nipigon Office
5 Wadsworth, Box 970
Nipigon, ON P0T 2J0
Tel. : 807/887-5000

Red Lake Office
227 Howey St., Box 5003
Red Lake, ON P0V 2M0
Tel. : 807/727-2253

Sioux Lookout Office
Prince St., Box 309
Sioux Lookout, ON P8T 1A6
Tel. : 807/737-1140

Terrace Bay Office
Box 280
Terrace Bay, ON P0T 2W0
Tel. : 807/825-3205

Thunder Bay Office
435 S. James St.
Suite B001
Thunder Bay, ON P7E 6S8
Tel. : 807/475-1471

Aylmer Office,
353 Talbot St. W.
Aylmer, ON N5H 2S8
Tel.: 519/773-9241

Bancroft Office
Box 500, 106 Monck St.
Bancroft, ON K0L 1C0
Tel. : 613/332-3940

Bracebridge Office
R.R. 2, 1350 High Falls Rd.
Bracebridge, ON P1L 1W9
Tel. : 705/645-8747

Chatham Office
870 Richmond St., Box 1168
Chatham, ON N7M 5L8
Tel. : 519/354-7340

Clinton Office,
100 Don St., Box 819
Clinton, ON N0M 1L0
Tel. : 519/482-3428

Guelph Office
1 Stone Rd. West
Guelph, ON N1G 4Y2
Tel. : 519/826-4955

Kemptville Office
Postal Bag 2002
Concession Rd.
Kemptville, ON K0G 1J0
Tel. : 613/258-8204

Kingston Office
Ontario Government Building
Beachgrove Complex
51 Heakes Lane
Kingston, ON K7M 9B1
Tel. : 613/531-5700

Midhurst (Huronia) Office
2284 Nursery Rd.
Midhurst, ON L0L 1X0
Tel. : 705/725-7500

Minden Office
Hwy. 35 Bypass
Minden, ON K0M 2K0
Tel. : 705/286-1521

Niagara Office
P. O. Box 5000
4890 Victoria Ave. N.
Vineland Station, ON L0R 2E0
Tel. : 905/562-4147

Owen Sound Office
1450 7th Ave. E.
Owen Sound, ON N4K 2Z1
Tel. : 519/376-3860

Parry Sound Office
7 Bay St.
Parry Sound, ON P2A 1S4
Tel. : 705/746-4201

Pembroke Office
31 Riverside Dr., Box 220
Pembroke, ON K8A 8R6
Tel. : 613/732-3661

Peterborough Office
300 Water St., P. O. Box 7000
Peterborough, ON K9J 8M5
Tel. : 705/755-2001

Tweed Office
126 Old Troy Rd.
Tweed, ON K0K 3J0
Tel. : 613/478-2330

Northeast Region

Regional Office - South Porcupine
Ontario Government Complex
Hwy. 101 E., P.O. Bag 3020
South Porcupine, ON P0N 1H0
Tel. : 705/235-1157

Blind River Office
62 Queen Ave.
Blind River, ON P0R 1B0
Tel. : 705/356-2234

Sault Ste. Marie Office
64 Church St.
Sault Ste. Marie, ON P6A 3H3
Tel. : 705/949-1231

Sudbury Office
3767 Hwy. 69 S., Suite 5
Sudbury, ON P3G 1E7
Tel. : 705/564-7823

Timmins Office
Ontario Government Complex
Hwy. 101 East
P.O. Bag 3090
South Porcupine, ON P0N 1H0
Tel. : 705/235-1300

Wawa Office
160 Mission Rd., Box 1160
Wawa, ON P0S 1K0
Tel. : 705/856-2396

Health Canada
Tel. : 613/957-2991
Internet: www.hc-sc.gc.ca

Canadian Food Inspection Agency
Tel. : 905/795-9666

The Ontario Federation of
Anglers and Hunters
P.O. Box 2800
Peterborough, ON K9J 8L5
Tel. : 705/748-6324
Internet: www.ofah.org

Adresses

Ministère de l'Environnement

Centre d'information
135, avenue St. Clair Ouest, rez-de-chaussée
Toronto (Ontario) M4V 1P5
Téléphone : (416) 325-4000
1-800-565-4923 (sans frais)

Centre d'intervention en cas de déversement
Téléphone : (416) 325-3000
1-800-268-6060 (sans frais)

Bureaux régionaux, de district et de secteur

Région du Centre

Direction régionale du Centre
Bureau du district de Toronto
5775, rue Yonge, 8e étage
North York (Ontario) M2M 4J1
Téléphone : (416) 326-6700
1-800-810-8048 (sans frais)

Bureau du district de Burlington
4145, chemin North Service,
bureau 300
Burlington (Ontario) L7L 6A3
Téléphone : (905) 319-3847
1-800-335-5906 (à partir des indicatifs régionaux 905 ou 509)

Bureau du district de York-Durham
230, chemin Westney Sud, 5e étage
Ajax (Ontario) L1S 7J5
Téléphone : (905) 427-5600
1-800-376-4547

Région du Sud-Ouest

Bureau régional de London
733, chemin Exeter
London (Ontario) N6E 1L3
Téléphone : (519) 873-5000
1-800-265-7672 (à partir de l'indicatif régional 519)

Région de l'Est

Bureau régional de Kingston
133, avenue Dalton, C. P. 820
Kingston (Ontario) K7L 4X6
Téléphone : (613) 549-4000
1-800-267-0974 (à partir des indicatifs régionaux 613, 705 et 905)

Bureau du secteur de Belleville
Bay View Mall
470, rue Dundas Est
Belleville (Ontario) K8N 1G1
Téléphone : (613) 962-9208
1-800-860-2763 (à partir de l'indicatif régional 613)

Bureau du secteur de Cornwall
113, rue Amelia, 2e étage
Cornwall (Ontario) K6H 3P1
Téléphone : (613) 933-7402
1-800-860-2760 (à partir de l'indicatif régional 613)

Bureau du district de Kingston
133, avenue Dalton, C. P. 820
Kingston (Ontario) K7L 4X6
Téléphone : (613) 549-4000
- poste 2692
1-800-267-0974 (à partir des indicatifs régionaux 613, 705 et 905)

Chapleau Office
190 Cherry St.
Chapleau, ON P0M 1K0
Tel. : 705/864-1710

Cochrane Office
2 Third Ave., Box 730
Cochrane, ON P0L 1C0
Tel. : 705/272-4365

Espanola Office
148 Fleming St.
Espanola, ON P5E 1R8
Tel. : 705/869-1330

Gogama Office
2000 Low Avenue, Box 129
Gogama, ON P0M 1W0
Tel. : 705/894-2000

Hearst Office
613 Front St., Box 670
Hearst, ON P0L 1N0
Tel. : 705/362-4346

Kapuskasing Office
R.R. 2
Kapuskasing, ON P5N 2X8
Tel. : 705/335-6191

Kirkland Lake Office
10 Government Rd. E.
Box 910
Kirkland Lake, ON P2N 3K4
Tel. : 705/568-3222

Manitouwadge Office
Postal Bag Service
Manitouwadge, ON P0T 2C0
Tel. : 807/826-3225

Moosonee Office
Revillion Rd., Box 190
Moosonee, ON P0L 1Y0
Tel. : 705/336-2987

North Bay Office
3301 Trout Lake Rd.
North Bay, ON P1A 4L7
Tel. : 705/475-5550

Bureau du district de Barrie
54 Cedar Pointe Drive
Bureau 1203
Barrie (Ontario) L4N 5R7
Téléphone : (705) 739-6441
1-800-890-8511

Bureau du secteur d'Owen Sound
1580, 20e rue Est - C. P. 967
Owen Sound (Ontario) N4K 6H6
Téléphone : (519) 371-2901
1-800-265-3783 (à partir de l'indicatif régional 519)

Bureau du district de Sarnia
1094, chemin London
Sarnia (Ontario) N7S 1P1
Téléphone : (519) 336-4030
1-800-387-7784

Bureau du secteur de Windsor
4510 Rhodes Drive, bureau 620
Windsor (Ontario) N8W 5K5
Téléphone : (519) 254-2546
1-800-387-8826

Région du Centre-Ouest

Bureau régional de Hamilton
119, rue King Ouest, 12e étage
Hamilton (Ontario) L8P 4Y7
Téléphone : (905) 521-7640
1-800-668-4557

Bureau du district de Guelph
1, chemin Stone Ouest, 4e étage
Guelph (Ontario) N1G 4Y2
Téléphone : (519) 826-4255
1-800-265-8658

Bureau du district de Hamilton
119, rue King Ouest, 9e étage
Hamilton (Ontario) L8P 4Y7
Téléphone : (905) 521-7650
1-800-668-4557

Bureau du district de Niagara
301, rue St. Paul, 9e étage
St. Catharines (Ontario) L2R 3M8
Téléphone : (905) 704-3900
1-800-263-1035

Bureau du district d'Ottawa
2435 Holly Lane
Ottawa (Ontario) K1V 7P2
Téléphone : (613) 521-3450
1-800-860-2195

Bureau du district de Peterborough
300, rue Water, Place Robinson
2e étage, Tour Sud
Peterborough (Ontario) K9J 8M5
Téléphone : (705) 755-4300
1-800-558-0595 (à partir des indicatifs régionaux 613, 705 et 905)

Région du Nord

Bureau régional de Thunder Bay
435, rue James Sud, bureau 331
Thunder Bay (Ontario) P7E 6S7
Téléphone : (807) 475-1205
1-800-875-7772 (à partir des indicatifs régionaux 705 et 807)

Bureau régional de Kenora
808, rue Robertson
C. P. 5150
Kenora (Ontario) P9N 3X9
Téléphone : (807) 468-2718
1-888-367-7622 (à partir de l'indicatif régional 807)

Bureau régional de North Bay
447, avenue McKeown, bureau 103
North Bay (Ontario) P1B 9S9
Téléphone : (705) 497-6865
1-800-609-5553

Bureau régional de Sault Ste Marie
70 Foster Drive, bureau 610
Sault Ste. Marie (Ontario) P6A 6V4
Téléphone : (705) 541-2170
1-800-965-9990 (à partir des indicatifs régionaux 705 et 807)

Bureau du district de Sudbury
199, rue Larch, bureau 1101
Sudbury (Ontario) P3E 5P9
Téléphone : (705) 564-3237
1-800-890-8516 (à partir des indicatifs régionaux 705 et 807)

Bureau du district de Thunder Bay
435, rue James Sud, bureau 331
Thunder Bay (Ontario) P7E 6S7
Téléphone : (807) 475-1315
1-800-875-7772 (à partir des indicatifs régionaux 705 et 807)

Bureau du district de Timmins
Complexe du gouvernement de l'Ontario
Route 101 Est, C. P. 3080
South Porcupine (Ontario)
P0N 1H0
Téléphone : (705) 235-1500
1-800-380-6615 (à partir des indicatifs régionaux 705 et 807)

Ministère des Richesses naturelles

Centres d'information sur les ressources naturelles
À Toronto :
Renseignements généraux : (416) 314-2000
Renseignements en français : (416) 314-1665
Appel sans frais (en français) : 1-800-667-1840
Appel sans frais (en anglais) : 1-800-667-1940

À Peterborough:
Renseignements généraux : (705) 755-2000

Bureaux régionaux et de secteur

Région du Nord-Ouest

Bureau régional de Thunder Bay
435, rue James Sud, bureau 221A
Thunder Bay (Ontario) P7E 6S8
Téléphone : (807) 475-1261

Bureau d'Atikokan
108, avenue Saturn
Atikokan (Ontario) P0T 1C0
Téléphone : (807) 597-6971

Bureau de Thunder Bay
435, rue James Sud
Bureau B001
Thunder Bay (Ontario) P7E 6S8
Téléphone : (807) 475-1471

Région du Centre-Sud

Bureau régional de Peterborough
300, rue Water, 1er étage, Tour Nord
C. P. 7000
Peterborough (Ontario) K9J 8M5
Téléphone : (705) 755-2000

Bureau de Kingston
Édifice du gouvernement de l'Ontario
Complexe Beachgrove
51 Heakes Lane
Kingston (Ontario) K7M 9B1
Téléphone : (613) 531-5700

Bureau de Midhurst (Huronie)
2284, chemin Nursery
Midhurst (Ontario) L0L 1X0
Téléphone : (705) 725-7500

Bureau de Minden
Hwy. 35 Bypass
Minden (Ontario) K0M 2K0
Téléphone : (705) 286-1521

Bureau de Niagara
C. P. 5000
4890, avenue Victoria Nord
Vineland Station (Ontario)
L0R 2E0
Téléphone : (905) 562-4147

Bureau d'Owen Sound
1450, 7e avenue Est
Owen Sound (Ontario)
N4K 2Z1
Téléphone : (519) 376-3860

Bureau de Parry Sound
7, rue Bay
Parry Sound (Ontario)
P2A 1S4
Téléphone : (705) 746-4201

Bureau de Pembroke
31 Riverside Drive, C. P. 220
Pembroke (Ontario) K8A 8R6
Téléphone : (613) 732-3661

Bureau de Peterborough
300, rue Water, C. P. 7000
Peterborough (Ontario)
K9J 8M5
Téléphone : (705) 755-2001

Bureau de Kapuskasing
R. R. 2
Kapuskasing (Ontario)
P5N 2X8
Téléphone : (705) 335-6191

Bureau de Kirkland Lake
10, chemin Government Est
C. P. 910
Kirkland Lake (Ontario)
P2N 3K4
Téléphone : (705) 568-3222

Bureau de Manitouwadge
Service postal
Manitouwadge (Ontario)
P0T 2C0
Téléphone : (807) 826-3225

Bureau de Moosonee
Chemin Revillion, C. P. 190
Moosonee (Ontario) P0L 1Y0
Téléphone : (705) 336-2987

Bureau de North Bay
3301, chemin Trout Lake
North Bay (Ontario) P1A 4L7
Téléphone : (705) 474-5550

Bureau de Sault Ste. Marie
64, rue Church
Sault Ste. Marie (Ontario)
P6A 3H3
Téléphone : (705) 949-1231

Bureau de Sudbury
3767, route 69 Sud, bureau 5
Sudbury (Ontario) P3G 1E7
Téléphone : (705) 564-7823

Bureau de Timmins
Complexe du gouvernement de l'Ontario
Route 101 Est, C. P. 3090
South Porcupine (Ontario)
P0N 1H0
Téléphone : (705) 235-1300

Bureau de Dryden
479, chemin Government
(route 17) C. P. 730
Dryden (Ontario) P8N 2Z4
Téléphone : (807) 223-3341

Bureau de Fort Frances
922, rue Scott
Fort Frances (Ontario) P9A 1J4
Téléphone : (807) 274-5337

Bureau de Geraldton
208, avenue Beamish Ouest
C. P. 640
Geraldton (Ontario) P0T 1M0
Téléphone : (807) 854-1030

Bureau d'Ignace
C. P. 448
Ignace (Ontario) P0T 1T0
Téléphone : (807) 934-2233

Bureau de Kenora
808, rue Robertson
C. P. 5080
Kenora (Ontario) P9N 3X9
Téléphone : (807) 468-2501

Bureau de Nipigon
5, rue Wadsworth, C. P. 970
Nipigon (Ontario) P0T 2J0
Téléphone : (807) 887-5000

Bureau de Red Lake
227, rue Howey, C. P. 5003
Red Lake (Ontario) P0V 2M0
Téléphone : (807) 727-2253

Bureau de Sioux Lookout
Rue Prince, C. P. 309
Sioux Lookout (Ontario)
P8T 1A6
Téléphone : (807) 737-1140

Bureau de Terrace Bay
C. P. 280
Terrace Bay (Ontario) P0T 2W0
Téléphone : (807) 825-3205

Bureau du parc Algonquin
C. P. 219
Whitney (Ontario) K0J 2M0
Téléphone : (613) 637-2780

Bureau d'Aurora et de la région de Toronto
50, chemin Bloomington Ouest,
R. R. 2
Aurora (Ontario) L4G 3G8
Téléphone : (905) 713-7400

Bureau d'Aylmer
353, rue Talbot Ouest
Aylmer (Ontario) N5H 2S8
Téléphone : (519) 773-9241

Bureau de Bancroft
106, rue Monck, C. P. 500
Bancroft (Ontario) K0L 1C0
Téléphone : (613) 332-3940

Bureau de Bracebridge
1350, chemin High Falls, R. R. 2
Bracebridge (Ontario) P1L 1W9
Téléphone : (705) 645-8747

Bureau de Chatham
870, rue Richmond, C. P. 1168
Chatham (Ontario) N7M 5L8
Téléphone : (519) 354-7340

Bureau de Clinton
100, rue Don, C. P. 819
Clinton (Ontario) N0M 1L0
Téléphone : (519) 482-3428

Bureau de Guelph
1, chemin Stone Ouest
Guelph (Ontario) N1G 4Y2
Téléphone : (519) 826-4955

Bureau de Kemptville
Chemin Concession, C. P. 2002
Kemptville (Ontario) K0G 1J0
Téléphone : (613) 258-8204

Bureau de Tweed
126, chemin Old Troy
Tweed (Ontario) K0K 3J0
Téléphone : (613) 478-2330

Région du Nord-Est

Bureau régional de South Porcupine
Complexe du gouvernement de l'Ontario
Route 101 Est, C. P. 3020
South Porcupine (Ontario)
P0N 1H0
Téléphone : (705) 235-1157

Bureau de Blind River
62, avenue Queen
Blind River (Ontario) P0R 1B0
Téléphone : (705) 356-2234

Bureau de Chapleau
190, rue Cherry
Chapleau (Ontario) P0M 1K0
Téléphone : (705) 864-1710

Bureau de Cochrane
2, avenue Third, C. P. 730
Cochrane (Ontario) P0L 1C0
Téléphone : (705) 272-4365

Bureau d'Espanola
148, rue Fleming
Espanola (Ontario) P5E 1R8
Téléphone : (705) 869-1330

Bureau de Gogama
2000, avenue Low, C. P. 129
Gogama (Ontario) P0M 1W0
Téléphone : (705) 894-2000

Bureau de Hearst
613, rue Front, C. P. 670
Hearst (Ontario) P0L 1N0
Téléphone : (705) 362-4346

Bureau de Wawa
160, chemin Mission, C. P. 1160
Wawa (Ontario) P0S 1K0
Téléphone : (705) 856-2396

Santé Canada
Téléphone: (613) 957-2991
www.hc-sc.gc.ca

Agence canadienne d'inspection des ailments
Téléphone : (905) 795-9666

Ontario Federation of Anglers and Hunters
C. P. 2800
Peterborough (Ontario)
K9J 8L5
Téléphone : (705) 748-6324
www.ofah.org

Notes

Notes

Notes

Notes

Notes

Notes

Notes

Notes

Veuillez noter que pour certains endroits des renseignements sur la consommation peuvent être donnés pour des espèces de poissons qu'il est interdit d'avoir en sa possession en vertu des règlements de la pêche de l'Ontario. La même restriction s'applique aux poissons de certaines tailles. Les pêcheurs devraient consulter la dernière parution du *Résumé des règlements de la pêche sportive en Ontario* pour s'assurer que la pêche est permise sur un plan d'eau en particulier, et qu'il est permis de conserver tous les poissons capturés. On peut obtenir ces publications en s'adressant au Centre d'information du ministère des Richesses naturelles (édifice MacDonald, 900, rue Bay, bureau M1-73, Toronto (Ontario) M7A 2C1), aux bureaux locaux du ministère des Richesses naturelles et aux endroits où l'on délivre des permis de pêche.

Tableau des mises en garde

	Recommandation (nombre maximal de repas par mois)	
Symbole	**Femmes en âge de procréer et enfants en bas de 15 ans**	**Autres personnes**
	Maximum de quatre repas par mois	Au plus huit repas par mois
④	Ne pas en manger	Au plus quatre repas par mois
②	Ne pas en manger	Au plus deux repas par mois
①	Ne pas en manger	Au plus un repas par mois
	Ne pas en manger	Ne pas en manger

Par un repas, on entend une portion de 227 grammes (huit onces). On trouvera à la page 6 des mises en garde relativement à la consommation, pendant un mois donné, de poissons appartenant à plus d'une catégorie ou provenant de plus d'un endroit.

Contaminants analysés

Le chiffre qui figure à côté du nom de l'espèce de poisson désigne le contaminant ou le groupe de contaminants pour lequel le poisson a été analysé.

1 Mercure
2 Mercure, BPC, mirex/photomirex et pesticides
3 BPC, mirex et pesticides
4 Mercure, BPC et mirex
5 Mercure, autres métaux, BPC, mirex/photomirex et pesticides
6 Mercure et autres métaux
7 Dioxines et furannes
8 Mercure, BPC, mirex/photomirex, pesticides, chlorophénols et chlorobenzènes
9 Hydrocarbures aromatiques polycyliques (HAP)

Vous trouverez à la page 5 un guide d'utilisation des tableaux. L'index des emplacements figure à la page 198.

Guide de consommation du poisson gibier de l'Ontario

2003-2004

Vingt-deuxième édition revue et augmentée

© 2003, Imprimeur de la Reine pour l'Ontario
Reproduction autorisée à des fins non commerciales à condition d'en indiquer la source
ISSN 0826-9653

Cet ouvrage à tirage limité est distribué au :
Centre d'information
Ministère de l'Environnement
135, avenue St. Clair ouest
Toronto (Ontario) M4V 1P5

Distribution gratuite

PIBS 590B10

Illustration de la page couverture de Curtis Atwater

PRINTED ON RECYCLED PAPER
IMPRIMÉ SUR DU PAPIER RECYCLÉ

Ontario

Table des matières

Sommaire des renseignements clés 1
Description de la page couverture et autres renseignements 2
Conseils importants pour les femmes en âge de procréer et les enfants 2
Polluants présents dans la chair des poissons 3
Comment les mises en garde sont-elles établies? 3
Quelle partie du poisson peut-on consommer sans crainte? 4
Tableaux de mises en garde 4
Comment se servir du *Guide* 5
Conseils à l'intention des enfants et des femmes en âge de procréer 5
Comment lire les tableaux 6
Comment réduire les risques associés aux polluants présents dans la chair du poisson gibier 9
Comment préparer le poisson de manière à en réduire la teneur en polluants 9
Maskinongé 9
Mises en garde relatives aux frayères du saumon et de la truite 10
Parasites 10
Tumeurs chez les poissons 11
Clams 12
Bactérie *E. coli* 13
Botulisme de type E 13
Le Programme de surveillance de la contamination du poisson gibier 13
Comment conserver et préparer le poisson 15
Comment remettre les prises à l'eau 16
Polluants présents dans la chair des poissons 16
Les cinq polluants généralement mis en cause 19
Changements à noter relativement à la contamination du poisson gibier 20
Sud de l'Ontario 22
Nord de l'Ontario 88
Grands Lacs 168
Index des emplacements 198
Identification des poissons 204
Noms des poissons 212
Adresses 214
Guide de consommation du poisson gibier Couverture intérieure

Préface

On trouvera dans cette vingt-deuxième édition du *Guide de consommation du poisson gibier de l'Ontario* des mises en garde relatives à la consommation des poissons de pêche sportive provenant de plus de 1 700 lieux de pêche de l'Ontario. La présentation de l'édition de 2003 est pratiquement semblable à celle de l'édition de 2001. Toutefois, les tableaux ont beaucoup été modifiés par suite des quelque 120 000 analyses que l'on a effectuées sur 12 000 poissons prélevés au cours des deux dernières années.

Tant les personnes qui consultent le *Guide* pour la première fois que les personnes qui le connaissent bien devraient lire le texte qui suit avant de consulter les tableaux. *Des conseils importants pour les enfants de moins de 15 ans et les femmes en âge de procréer paraissent au plat intérieur de la couverture ainsi qu'à la section intitulée « Conseils à l'intention des enfants et des femmes en âge de procréer ».*

Le *Guide* paraît tous les deux ans. Une version électronique est offerte au site Web du ministère de l'Environnement, à l'adresse www.ene.gov.on.ca. Si des changements importants sont apportés entre deux éditions, le ministère de l'Environnement les communique à la population par l'entremise de son centre d'information, de son site Web et des médias. En outre, le public peut obtenir les données les plus récentes en communiquant avec le bureau du Programme de surveillance de la contamination du poisson gibier, au (416) 327-6816 ou au 1 800 820-2716, ou encore par courrier électronique, à l'adresse sportfish@ene.gov.on.ca.

Les poissons sont capturés par des employés du ministère des Richesses naturelles et du ministère de l'Environnement, qui les expédient au laboratoire du ministère de l'Environnement, à Toronto, où ils sont analysés pour déterminer s'ils recèlent des polluants (mercure, BPC, mirex, DDT, dioxines et autres). Les tableaux du *Guide* sont établis à partir des données d'analyse; les mises en garde sont établies d'après la taille, l'espèce et la provenance des poissons, en fonction des normes de santé établies par le gouvernement fédéral (Santé Canada).

Le programme d'échantillonnage et d'analyse est un travail continu. Le personnel qui y est attaché divise son temps entre : 1) la collecte de données sur les poissons de nouveaux lacs et cours d'eau, et 2) la collecte de données additionnelles sur les poissons de lacs et cours d'eau déjà étudiés, mais dont l'état des eaux peut avoir changé depuis la dernière collecte de données. En étudiant, pendant plusieurs années, la même espèce de poissons d'une zone de pêche donnée, le personnel du ministère peut noter les tendances et déterminer l'efficacité des mesures antipollution prises à cet endroit.

Pour signaler un cas de pollution ou une hécatombe de poissons, communiquez soit avec le bureau du ministère de l'Environnement le plus près, soit avec le Centre d'intervention en cas de déversement (voir la page 214).

On peut obtenir des renseignements sur les permis de pêche, les règlements de la pêche sportive, les limites de prises, les périodes d'ouverture de la pêche, les parcs provinciaux et la chasse en s'adressant à un bureau du ministère des Richesses naturelles (page 214) ou en se rendant au

site Web du ministère des Richesses naturelles (www.mnr.gov.on.ca).

Pour obtenir des renseignements détaillés sur un endroit de pêche ciblé par le Programme de surveillance, ou pour obtenir de plus amples renseignements sur l'édition 2003 du *Guide* ou une édition antérieure, communiquez avec le :

Programme de surveillance de la contamination du poisson gibier
Direction de la surveillance environnementale
Ministère de l'Environnement
125, chemin Resources
Etobicoke (Ontario) M9P 3V6
Tél. : (416) 327-6816 ou 1 800 820-2716
Courriel : sportfish@ene.gov.on.ca

Sommaire des renseignements clés

Il est fortement recommandé que vous lisiez le texte du *Guide* avant de voir les tableaux de mises en garde. Si vous choisissez de ne pas lire le texte, vous trouverez ci-après un sommaire des renseignements clés et un renvoi à la page du *Guide*.

- Les jeunes enfants et les fœtus sont plus sensibles aux polluants que la population générale (page 2). Ils en ressentent les effets à une concentration inférieure à celle à laquelle réagit le reste de la population.
- Les femmes en âge de procréer et les enfants de moins de 15 ans ne devraient manger que les poissons représentés par le symbole d'un poisson blanc. Le poisson peut provenir de plus d'un endroit, mais il ne faut pas en prendre plus de quatre repas par mois (page 5).
- Il est recommandé que la population générale ne mange pas plus de huit repas de poisson gibier par mois (page 5).
- Le nombre de repas indiqué dans les tableaux est fondé sur une portion de 227 grammes (0,5 livre) pour une personne adulte de taille moyenne. Il est prévu que la portion sera plus petite pour les personnes jeunes ou petites, et plus grosse pour les personnes de grande taille ou corpulentes (page 8).
- On peut consommer du poisson provenant de plus d'un endroit, pourvu que la consommation totale ne dépasse pas la limite indiquée au tableau de la page 8. À titre d'exemple, si l'on consommait en un mois quatre repas de poissons représentés dans les tableaux par le symbole (4), on ne devrait pas manger de poisson gibier provenant de tout autre endroit, y compris un poisson représenté par le symbole d'un poisson blanc.
- Il ne faut pas ramasser des poissons morts ou qui se meurent, car ils pourraient renfermer des microorganismes nocifs ou des toxines (page 13).
- Pour prévenir la prolifération de bactéries nocives, il faut toujours manipuler et garder le poisson de façon hygiénique, comme on le ferait s'il s'agissait de viande fraîche (page 13).
- Les recommandations se rapportent à la consommation du filet dorsal, sans arête ni peau (page 4). Il ne faut pas manger des organes d'un poisson quel qu'il soit, car ils peuvent renfermer une forte concentration de métaux lourds et de pesticides (page 4).
- Les saumons et les truites provenant des Grands Lacs sont plus susceptibles que d'autres poissons d'avoir une forte concentration de polluants tels des BPC et des pesticides. Il faut vérifier les tableaux de mises en garde et ne manger que le filet dorsal (sans arête ni peau) de ces poissons (page 4). La partie inférieure des

poissons (le ventre) peut avoir une teneur élevée en BPC et en pesticides.

- Dans les plans d'eau autres que les Grands Lacs, le mercure est le principal polluant dont il faut se méfier. Le mercure étant réparti uniformément dans le filet, on peut généralement manger tout le filet latéral (page 4). Il faut vérifier les tableaux de mises en garde.
- Les grands prédateurs tels que le doré et le brochet renferment généralement une concentration supérieure de mercure que les autres poissons. Les poissons jeunes ou petits qui ne sont pas des grands prédateurs (crapet, perchaude, etc.) renferment moins de polluants que d'autres poissons. On peut donc réduire la quantité de polluants que l'on ingère en mangeant de tels poissons (page 9).
- En cas de doute, on peut communiquer avec le personnel du Programme de surveillance de la contamination du poisson gibier (1 800 820-2716 ou sportfish@ene.gov.on.ca).



L'illustration de la page couverture montre un achigan à petite bouche mâle protégeant son nid. Le crapet-soleil (à l'arrière-plan) est l'une des espèces prédatrices des nids de l'achigan à petite bouche. À la fin du printemps, pendant le frai, l'achigan à petite bouche est particulièrement agressif et attaque tout ce qui menace ses petits, y compris les appâts que lui présentent des pêcheurs. Si des pêcheurs enlèvent des achigans de leur nid, ne seraient-ce qu'un instant avant de les remettre à l'eau, un grand nombre d'œufs et d'alevins pourraient devenir la proie de crapets de roche et d'autres espèces de poissons.

Autres renseignements

Il existe une brochure informative destinée aux femmes en âge de procréer. La brochure est gratuite, et on peut l'obtenir, en un seul exemplaire ou en grand nombre, en s'adressant au personnel du Programme de surveillance de la contamination du poisson gibier.

Il existe un sommaire (deux pages) du *Guide* rédigé dans les langues indiquées plus bas. Pour l'obtenir, il suffit de communiquer (par courriel ou par téléphone) avec le personnel du Programme de surveillance de la contamination du poisson gibier. On peut aussi l'obtenir au site Web www.ene.gov.on.ca/.

Anglais	Français	Allemand
Portugais	Espagnol	Polonais
Ukrainien	Coréen	Mandarin
Cantonais	Japonais	Hongrois
Italien	Vietnamien	Cambodgien

Conseils importants pour les femmes en âge de procréer et les enfants en bas de 15 ans

Il est important que les femmes en âge de procréer et les enfants de moins de 15 ans suivent les conseils que renferme le *Guide*. Le *Guide* mentionne à maintes reprises que les mises en garde sont plus strictes pour ces personnes. Les études scientifiques montrent clairement que le seuil d'exposition aux polluants est moins

élevé pour ces personnes que pour le reste de la population. Les femmes en âge de procréer, dont les femmes enceintes et les mères qui allaitent, peuvent nuire à la santé de leurs enfants si la nourriture qu'elles mangent contient une teneur élevée en polluants tels le mercure et les BPC.

Les femmes en âge de procréer et les enfants de moins de 15 ans ne devraient manger que des poissons représentés sur les tableaux par le symbole d'un poisson blanc, et ne devraient pas en manger plus de quatre fois par mois. Ces personnes devraient réduire encore davantage leur consommation de poisson gibier si elles mangent régulièrement (une fois par semaine ou plus souvent) du poisson de pêche commerciale. Elles ne devraient pas manger du tout de poisson gibier si elles consomment régulièrement du requin, de l'espadon ou du thon frais (du thon autre que du thon en boîte). Ces conseils ne sont pas adressés au reste de la population. Pour de plus amples renseignements à ce sujet, consultez la section intitulée « Conseils à l'intention des enfants et des femmes en âge de procréer » (page 6).

Polluants présents dans la chair des poissons

L'Ontario n'est pas le seul endroit où des mises en garde s'appliquent à la consommation du poisson gibier. En effet, la plupart des compétences nord-américaines ont de telles mises en garde. On en trouvera un bilan détaillé au site Web de l'USEPA, à l'adresse www.epa.gov/ost/fish. Les polluants présents dans la chair des poissons ne proviennent pas seulement de sources locales. Ils proviennent aussi de lieux très éloignés. Ils peuvent être entraînés par les vents et être déposés par les précipitations à des milliers de kilomètres de leur point d'origine. Le mercure, les BPC et le toxaphène sont quelques-unes des substances qui peuvent franchir de longues distances et causer une faible contamination, même dans des lacs et des rivières situés dans un milieu isolé.

Comment les mises en garde sont-elles établies ?

Les mises en garde sont établies d'après les lignes directrices élaborées par Santé Canada. Par des études et un examen périodique des données sur la toxicité de nombreuses substances, Santé Canada établit la dose journalière admissible de nombreux polluants. Une fois la dose admissible établie, les toxicologues évaluent l'importance relative des principales voies d'exposition aux polluants ciblés (p. ex., air, eau et nourriture).

Le ministère de l'Environnement fait ensuite toutes sortes de calculs pour déterminer si des poissons sont propres à la consommation. Les poissons représentés dans les tableaux par un poisson blanc sont très peu contaminés. Une femme en âge de procréer ou un enfant de moins de 15 ans qui en consommerait quatre repas par mois, et qui ne consommerait aucun poisson d'une autre catégorie, ne dépasserait pas la dose journalière admissible des polluants ciblés. Pour le reste de la population, on ne dépasserait pas la dose journalière admissible si l'on consommait huit repas par mois d'un poisson représenté par le symbole d'un poisson blanc. On ne devrait pas consommer du tout les poissons représentés par le symbole d'un poisson noir, car un seul repas par mois équivaut à plus de la dose journalière admissible établie pour un ou plusieurs polluants. Les cercles marqués d'un chiffre désignent des poissons dont le

degré de contamination se situe entre celui des espèces marquées d'un poisson blanc et celui des espèces marquées d'un poisson noir. Ils indiquent le nombre de repas par mois que l'on peut consommer sans dépasser la dose journalière admissible établie pour un ou plusieurs des polluants ciblés (sauf pour les femmes en âge de procréer et les enfants de moins de 15 ans, qui ne devraient pas en consommer du tout).

Quelle partie du poisson peut-on consommer sans crainte ?

Les analyses sont effectuées sur les tissus non adipeux du filet dorsal, ne contenant ni arêtes ni peau (voir le dessin à la page 14). Les mises en garde portent donc sur cette partie du poisson. On peut accroître les risques lorsqu'on mange d'autres parties du poisson que le filet dorsal, sans arêtes ni peau. Voici les conseils à suivre :

1. Il ne faut pas manger les organes, quel que soit le poisson ou le plan d'eau. Les organes peuvent renfermer une quantité élevée de métaux lourds et de pesticides.
2. Si l'on mange du saumon, de la truite, de la carpe ou de la barbue de rivière, on ne doit consommer que le filet dorsal, sans la peau ni les arêtes, surtout si le poisson provient d'un des Grands Lacs. Il faut suivre les conseils donnés à la section intitulée « Comment préparer le poisson de manière à en réduire la teneur en polluants ». Les mises en garde relatives à la consommation de ces poissons pêchés dans les Grands Lacs sont habituellement fondées sur la présence de BPC, de mirex, de toxaphène et de dioxines. Ces polluants étant portés à s'accumuler dans les tissus adipeux, leur teneur la plus élevée se trouve dans les parties grasses sous la peau et près du ventre.
3. Si l'on mange des espèces maigres comme le doré, le brochet, l'achigan à petite ou à grande bouche, la perchaude et le crapet, on peut consommer tout le filet latéral si ces poissons proviennent d'un plan d'eau autre que les Grands Lacs. Pour ces espèces, les mises en garde reposent presque entièrement sur la présence de mercure. Le mercure se répartit uniformément dans le filet du poisson. Il n'est donc pas particulièrement associé aux parties grasses.

Tableaux de mises en garde

Les poissons d'une espèce et d'une longueur données présentent généralement le même degré de contamination dans la plupart des rivières et des lacs de petites ou de moyennes dimensions. Par conséquent, un seul tableau suffit. Ce n'est pas le cas toutefois des grands lacs et des grandes rivières, où le degré de contamination peut varier énormément dans un même plan d'eau. Les données sur les poissons de pêche sportive des Grands Lacs sont présentées par blocs ou régions. La concentration d'un polluant dans la chair des poissons d'une espèce et d'une longueur données ne devrait pas varier à l'intérieur d'un même bloc. Les blocs ont été établis avec l'aide d'ichtyobiologistes connaissant bien le milieu halieutique local et d'après les analyses effectuées sur des poissons capturés dans plusieurs plans d'eau adjacents. Lorsqu'il y a une différence minime entre le degré de contamination de plusieurs spécimens d'une même espèce à l'intérieur d'un bloc, les directives de consommation pour cette espèce à l'intérieur du bloc sont établies en fonction du spécimen le plus contaminé.

Lorsque la population de poissons ou le degré de contamination varie à l'intérieur d'un bloc, celui-ci est divisé en sections comportant des mises en garde distinctes. Des analyses sont effectuées régulièrement à plusieurs endroits d'un même bloc pour confirmer que la pollution y est relativement homogène et qu'il n'y a pas de différence majeure entre le degré de pollution d'une section du bloc par rapport à une autre. Les tableaux sur les Grands Lacs sont précédés d'un plan indiquant la démarcation des blocs.

Comment se servir du *Guide*

À qui s'adresse le Guide ?

Le *Guide* s'adresse aux pêcheurs (et à leur famille) qui consomment une quantité modérée de poisson gibier. Les personnes qui suivent les conseils peuvent manger leurs prises en toute quiétude, du moment qu'elles n'en consomment pas plus de huit repas par mois (quatre repas pour les femmes en âge de procréer et les enfants de moins de 15 ans). De nombreux poissons représentés par le symbole d'un poisson blanc peuvent être consommés sans danger plus souvent que huit fois par mois. La limite de huit repas par mois s'appuie sur des sondages effectués auprès des amateurs de pêche sportive qui ont dit ne pas consommer de poisson gibier plus souvent que cela. Les personnes qui mangent du poisson gibier plus de huit fois par mois devraient communiquer avec le bureau du Programme de surveillance de la contamination du poisson gibier au numéro mentionné dans la préface.

Conseils à l'intention des enfants et des femmes en âge de procréer

Les directives de Santé Canada ont été établies pour protéger la santé de toute la population, y compris celle des personnes les plus vulnérables. En général, les enfants et les femmes en âge de procréer sont considérés comme les personnes les plus vulnérables. Il est donc normal que les mises en garde soient plus strictes pour ces personnes que pour le reste de la population. Santé Canada a renforcé dernièrement ses directives sur l'absorption de mercure. L'Ontario a donc changé les mises en garde relatives à la consommation du poisson gibier contaminé par le mercure. Il est recommandé aux femmes en âge de procréer (c.-à-d. les femmes enceintes ou qui songent à le devenir, et les mères qui allaitent) et aux enfants âgés de moins de 15 ans de ne pas manger de poissons désignés par le symbole d'un poisson blanc plus de quatre fois par mois, et de ne pas manger du tout de poissons des autres catégories. Les personnes qui mangent régulièrement du poisson acheté dans une épicerie devraient restreindre davantage leur consommation de poisson gibier. Les femmes en âge de procréer (les femmes enceintes, les femmes qui ont l'intention de devenir enceinte ou les femmes qui allaitent) et les enfants de moins de 15 ans devraient manger moins de poisson gibier s'ils mangent au moins une fois par semaine du poisson acheté dans une épicerie.

Selon Santé Canada, les enfants et les femmes en âge de procréer ne devraient pas manger plus d'un repas par mois de requin, d'espadon ou de thon frais ou congelé, car on sait que ces poissons contiennent plus de mercure que d'autres espèces. Ce conseil ne s'applique pas au thon en conserve, car il renferme habituellement moins de mercure que le thon frais ou congelé. En outre, les femmes en âge de procréer et les enfants

de moins de 15 ans ne devraient pas manger de poisson gibier s'ils consomment régulièrement du requin, de l'espadon ou du thon frais. On pourra obtenir de plus amples renseignements à ce sujet en s'adressant à Santé Canada ou à l'Agence canadienne d'inspection des aliments (voir la page 216).

Comment lire les tableaux

Les tableaux du *Guide* renferment des renseignements sur la consommation du poisson gibier en fonction du degré de contamination, de l'espèce, de la taille et de l'endroit. Le nom des plans d'eau et leurs coordonnées sont tirés du *Répertoire géographique du Canada (Ontario).*

La description comprend la latitude et la longitude des plans d'eau, ce qui permet aux pêcheurs d'en déterminer l'emplacement approximatif au moyen de la *Carte routière officielle de l'Ontario*, où latitude et longitude sont indiquées dans la marge. Les pêcheurs peuvent ensuite avoir recours à des cartes plus précises pour trouver l'emplacement exact de l'endroit. L'index du *Guide* donne la liste alphabétique des emplacements analysés.

Voici la légende des tableaux. L'exemple ci-dessous est un lac hypothétique nommé « lac Deep ».

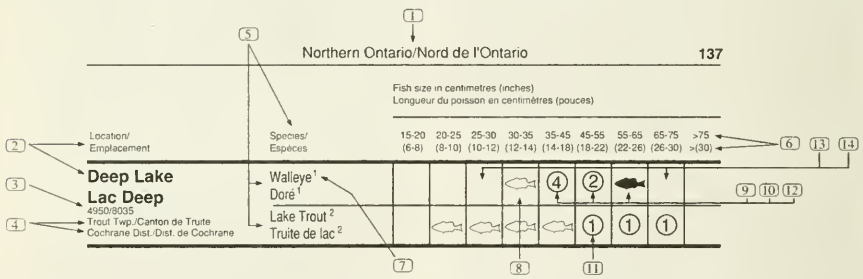

Emplacement des plans d'eau

1 Les tableaux sont divisés en trois régions : sud de l'Ontario, nord de l'Ontario et Grands Lacs. La région figure au haut de la page.

2 Le nom de l'emplacement.

3 Sa latitude et sa longitude.

4 Le canton, le comté ou le district territorial.

Espèces analysées

5 Les espèces analysées sont habituellement celles qui sont particulièrement susceptibles de présenter une concentration élevée de polluants ou les espèces les plus communes du plan d'eau (lire la section intitulée « **Choix des espèces à analyser** »).

Longueur du poisson

6 La longueur totale du poisson est mesurée à partir du bout de la mâchoire jusqu'à l'extrémité de la queue. Elle est exprimée en centimètres et en pouces (entre parenthèses).

Polluants analysés

7 Le chiffre indique le polluant ou groupe de polluants pour lequel le poisson a été analysé.

1. Mercure
2. Mercure, BPC, mirex, photomirex et pesticides
3. BPC, mirex, photomirex et pesticides
4. Mercure, BPC et mirex
5. Mercure, autres métaux, BPC, mirex, photomirex et pesticides
6. Mercure et autres métaux
7. Dioxines et furannes
8. Mercure, BPC, mirex, photomirex, pesticides, chlorophénols et chlorobenzènes
9. Hydrocarbures aromatiques polycyliques (HAP)

Le fait qu'on ait cherché un groupe particulier de polluants ne signifie pas forcément que le poisson contiendra toutes ces substances. Par exemple, un poisson analysé pour le groupe 2 peut contenir uniquement du mercure et aucune trace de BPC, de mirex, de photomirex ou de pesticides.

À certains endroits, en particulier dans les lacs intérieurs, les analyses portaient sur la concentration de mercure seulement, puisqu'il est le seul polluant pour lequel il y a lieu de limiter la consommation.

Symboles utilisés

Les symboles suivants s'appuient sur les directives de Santé Canada en ce qui concerne l'ingestion des plusieurs polluants ciblés parfois présents dans le poisson de pêche sportive. Ces symboles indiquent le nombre maximal de repas par mois.

8 Pas plus de huit repas par mois (population générale*).

*** Les femmes en âge de procréer et les enfants de moins de 15 ans ne devraient consommer que les poissons représentés par le symbole d'un poisson blanc, mais ne devraient pas en manger plus de quatre fois par mois.**

9 ④ La consommation de ces poissons fait l'objet d'une mise en garde (pas plus de quatre repas par mois).
Ces poissons ne devraient pas être consommés par des enfants de moins de 15 ans ni par des femmes en âge de procréer.

10 ② La consommation est plus restreinte encore (pas plus de deux repas par mois).
Ces poissons ne devraient pas être consommés par des enfants de moins de 15 ans ni des femmes en âge de procréer.

11 ① Pas plus d'un repas par mois.
Ces poissons ne devraient pas être consommés par des enfants de moins de 15 ans ni des femmes en âge de procréer.

12 Il ne faut pas manger du tout de ce poisson.

Consommation de poissons pris hors des plans d'eau du tableau

(13) (14) Les mises en garde ne s'appliquent qu'aux poissons compris dans la fourchette de tailles étudiée. Pour les poissons plus petits (13), on peut sans crainte suivre les recommandations se rapportant aux poissons compris dans la fourchette des petites tailles. On ne peut pas donner de conseils en ce qui concerne les poissons plus grands (14), mais on peut prévoir que les mises en garde seraient plus restrictives que celles qui s'appliquent aux plus gros poissons ciblés par le programme d'analyse.

- Par repas, on entend une portion de 227 grammes de poisson (huit onces) pour un adulte de taille moyenne (60 kg). Cette portion devrait être diminuée ou augmentée proportionnellement, selon le poids de la personne.

Exemple :
Un pêcheur attrape un doré de 40 cm (16 po) dans le lac Deep et veut savoir si ce poisson est bon à manger. Il doit :

- repérer le lac Deep dans les tableaux du *Guide*;

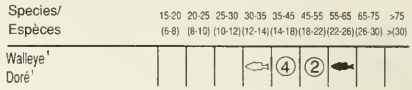

- noter que le doré mesurant entre 35 et 45 cm (14-18 po) est marqué du symbole (4).
- Le pêcheur sait maintenant qu'il ne faut pas consommer ce poisson plus de quatre fois par mois. Les femmes en âge de procréer et les enfants de moins de 15 ans ne devraient pas en manger du tout.

Consommation de poissons de provenances ou de catégories différentes

On peut consommer en un mois des poissons pêchés à différents endroits et représentés par un symbole différent. Pour savoir combien de fois on peut en manger, il faut convertir les repas de poissons de différentes catégories en un total mensuel de 100 % (voir le tableau ci-dessous).

	Population générale		Femmes en âge de procréer et enfants de moins de 15 ans	
Catégorie	N^bre de repas	Pourcentage du total mensuel que représente chaque repas	N^bre de repas	Pourcentage du total mensuel que représente chaque repas
	8	12,5%	4	25%
4	4	25%	0	-
2	2	50%	0	-
1	1	100%	0	-
	0	-	0	-

À titre d'exemple, pour la population générale, quatre repas de poissons de la catégorie consommés en un mois représentent 50 % (quatre fois 12,5 %) du total mensuel. On pourrait donc prendre ce mois-là deux autres repas de poissons de la catégorie 4 (deux fois 25 %) ou un autre repas de poissons de la catégorie 2 (une fois 50 %).

Les femmes en âge de procréer et les enfants de moins de 15 ans ne devraient manger que du poisson représenté par le symbole et pas plus de quatre fois par mois.

Comment réduire les risques associés aux polluants présents dans la chair du poisson gibier

Le poisson est bon pour la santé. Il est riche en protéines et faible en matières grasses. Il offre de bons avantages pour la santé quand il remplace des sources de protéines riches en matières grasses. Cela dit, il est toujours prudent d'ingérer le moins possible de substances polluantes, notamment en lisant bien les tableaux de mise en garde et en observant les consignes suivantes.

Il faut réduire sa consommation de poissons contaminés.

- Ne mangez que les petits poissons d'une espèce donnée. Ils sont moins contaminés et ont bien meilleur goût que les plus gros poissons.
- Les espèces comme la perchaude, le crapet et la marigane sont généralement beaucoup moins contaminées que les grands prédateurs tels que le doré et le brochet.
- Dans les Grands Lacs, les espèces telles que l'achigan, le brochet, le doré, la perchaude et le crapet sont généralement beaucoup moins contaminées que les espèces à chair grasse comme le saumon et la truite.

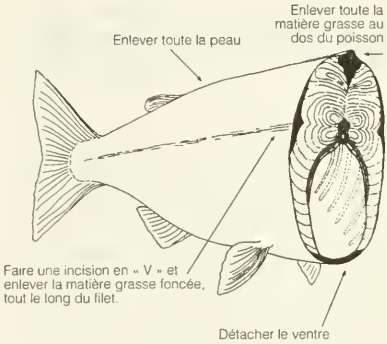

Comment préparer le poisson de manière à en réduire la teneur en polluants

Les BPC, les pesticides et les dioxines atteignent leur teneur la plus élevée dans les poissons à chair grasse tels que le saumon, la truite, la carpe et le poisson-chat (barbue de rivière, barbotte, etc.). Avant de cuire le poisson, on détache la peau, on enlève les matières grasses et on se débarrasse de la chair autour du ventre (comme il est indiqué sur le dessin). On peut réduire encore davantage la teneur en polluants en favorisant l'égouttage des matières grasses pendant la cuisson.

Le mercure est la cause de la plupart des mises en garde relatives aux poissons pris dans des plans d'eau autres que les Grands Lacs. Il se répartit uniformément dans la chair des poissons. On ne peut rien faire pour l'éliminer de la chair des poissons ni en réduire la concentration.

Maskinongé

Les tableaux ne donnent généralement pas de mise en garde pour le maskinongé. Pour maintenir la viabilité de ses populations, le personnel du Programme de surveillance de la contamination du poisson gibier recommande aux pêcheurs de remettre à l'eau leurs prises, car le maskinongé ne peut généralement pas supporter une pêche excessive. Les personnes qui désirent garder un maskinongé de taille légale, pour le manger plus tard, doivent savoir que leur prise renfermera fort probablement une concentration élevée de mercure. Ce poisson ne doit pas être consommé par des femmes en âge de procréer ni par des enfants de moins de 15 ans. Les maskinongés de belle taille ont généralement une teneur très élevée en mercure. Personne ne devrait les consommer.

Mises en garde relatives aux frayères du saumon et de la truite

Dans de nombreux cours d'eau situés près des Grands Lacs, la pêche est interdite pendant la migration et le frai du saumon et de la truite. On peut toutefois pêcher ces espèces à quelques endroits de certains cours d'eau, à condition d'avoir un permis. Les saumons et les truites que l'on trouve dans les Grands Lacs passent presque toute leur vie à ces endroits, mais ils se reproduisent dans de nombreux cours d'eau qui se jettent dans les Grands Lacs. Le *Guide* donne des mises en garde relativement à la consommation des saumons et des truites pêchés dans quelques-unes des principales frayères situées près des Grands Lacs (entre autres les rivières Credit et Ganaraska, près du lac Ontario, et la rivière Nottawasaga, près de la baie Géorgienne). On ne connaît pas la teneur en polluants des poissons peuplant de nombreuses petites rivières. Les personnes qui prennent du saumon ou de la truite à des endroits de ces petites rivières où la pêche est permise devraient suivre les consignes se rapportant aux poissons pris dans les « blocs » des Grands Lacs dans lesquels ces rivières se jettent. On trouvera une carte et une description au début de chaque section se rapportant aux Grands Lacs. À titre d'exemple, si l'on prend du saumon ou de la truite dans le ruisseau Duffins, il faudrait suivre les consignes se rapportant au bloc nº 6 (partie nord-ouest du lac Ontario).

Parasites

Il arrive parfois qu'on prenne un poisson qui est infesté de vers ou de larves ou qui a des kystes ou nodules dans la chair. En nettoyant le poisson, on peut découvrir des vers dans la région intestinale ou des moisissures sur la peau, les nageoires ou

les ouïes. La présence de ces parasites est tout à fait normale, car ils font partie de l'écosystème dans lequel évoluent les poissons. Même si elles ne sont pas appétissantes, les parties comestibles qui contiennent des parasites ne présentent aucun danger pour la santé lorsqu'elles sont bien cuites. Parmi les parasites les plus répandus chez les poissons, mentionnons le parasite de la tache noire, le ver jaune, les sangsues, la lamproie, le pou des poissons et la douve des ouïes.

Voici une description du parasite de la tache noire et du ver jaune.

a) Parasite de la tache noire

Le parasite de la tache noire est l'un des parasites que l'on observe le plus souvent chez les poissons. Il occasionne de petites taches noires ou des kystes sur la peau, les nageoires et la chair. Le cycle commence lorsque des oiseaux piscivores, comme le héron et le martin-pêcheur, mangent un poisson infecté. La larve se développe à l'intérieur du kyste noir et se transforme en adulte dans le corps de l'oiseau. L'adulte pond des oeufs et les libère dans l'eau, où ils éclosent et infectent des escargots. Le parasite finit par quitter l'escargot. Il pénètre la peau d'un poisson et y forme un kyste, que l'hôte entoure d'un pigment noir. Le parasite nuit très peu au poisson, mais il l'enlaidit. Les poissons infectés peuvent être consommés si on les prépare comme il faut.

b) Ver jaune

Le ver jaune est étroitement apparenté au parasite de la tache noire et présente un cycle biologique semblable à celui-ci. Il occasionne des tâches jaunes ou blanches sur la chair du poisson. Les taches ont une longueur pouvant dépasser un demi-centimètre. L'achigan à petite bouche et la perchaude sont les espèces le plus souvent infectées par le ver jaune en Ontario. Aucun signe externe ne révèle la présence de vers jaunes dans la chair du poisson. Lorsqu'un filet ne renferme que quelques vers, on peut facilement les enlever au moyen de la pointe d'un couteau. Les poissons infectés peuvent être consommés si on les prépare comme il faut.

Tumeurs chez les poissons

Les pêcheurs prennent parfois des poissons qui présentent des excroissances, des tumeurs, des plaies ou des lésions. En général, celles-ci sont dues à des infections virales ou bactériennes. On trouve parfois des anomalies du foie ou des intestins chez les espèces communes telles la carpe noire et la barbotte brune; elles sont le résultat d'une infection parasitaire ou d'une tumeur. Les effets possibles de ces maladies sur les poissons et le rôle incertain de la pollution dans leur apparition ont mené à des recherches sur la cause de ces anomalies. Parmi les excroissances d'origine virale qu'on observe sur le poisson gibier, il y a la lymphocystite, le lymphosarcome et le sarcome cutané.

La lymphocystite, maladie virale qui touche surtout le doré et la perchaude, est une maladie très répandue au Canada. Le virus infecte la peau du poisson et se transmet d'un individu à l'autre au cours des migrations printanières, à l'occasion de la fraie. Il provoque l'apparition de protubérances blanchâtres en forme de chou-fleur. La lymphocystite ne tue pas le poisson. Des études ont en effet révélé que le poisson atteint pouvait ne plus présenter d'excroissances dès le printemps suivant.

Le sarcome cutané est une autre maladie virale qui s'attaque au doré en infectant ses cellules et provoquant la croissance de

tumeurs juste au-dessous de la peau. Ces protubérances s'enlèvent avec la peau du poisson.

Une étude récente effectuée par le ministère de l'Environnement et le ministère des Richesses naturelles a révélé que les dorés qui présentent des lésions cutanées telles que la lymphocystite et le sarcome cutané ne présentent pas une concentration de polluants plus élevée que les dorés non atteints.

Le lymphosarcome est un virus qui afflige le maskinongé et le brochet. Il se transmet au moment de la fraie, mais les lésions qu'il entraîne varient avec les saisons et l'évolution de la maladie. Au printemps, les individus atteints ont d'épaisses taches blanches d'où ils éliminent le virus; ces desquamations vont infecter d'autres poissons. Plus tard dans l'année, les taches peuvent se résorber et former des lésions couperosées ou même reprendre l'apparence d'une peau normale. Le virus qui est à l'origine de la maladie infecte les globules blancs du poisson et se répand dans tout l'organisme sur une période allant d'un été à plusieurs années. Le lymphosarcome peut entraîner la mort du poisson.

On a relevé des tumeurs ressemblant à des verrues sur les lèvres et la peau de poissons communs dans certaines régions des Grands Lacs. Ces tumeurs disparaissent chez les poissons placés dans des aquariums de laboratoire et sont vite remplacées par de nouvelles excroissances, ce qui suppose une origine virale de la maladie.

Selon des études effectuées des côtés canadien et américain des Grands Lacs, ces tumeurs seraient plus fréquentes dans les secteurs pollués. Là où le niveau de pollution est particulièrement élevé, on observe aussi des tumeurs du foie et des intestins.

Les études nous portent à croire que la pollution serait directement responsable des tumeurs du foie et indirectement responsable des tumeurs cutanées. Comme l'eau est souvent plus chaude dans les régions polluées, elle attire les poissons en plus grand nombre et augmente le risque d'infection virale.

On effectue actuellement des recherches plus poussées pour déterminer si la pollution est en cause; la plupart de ces recherches sont menées ou subventionnées par les gouvernements ontarien et canadien.

Bien qu'une infection virale ou bactérienne rende le poisson moins appétissant, il ne semble pas que la consommation de poisson infecté présente un quelconque risque pour la santé. Nous recommandons toutefois d'user de prudence.



Clams

Les clams d'eau douce sont souvent présents dans de nombreux plans d'eau de l'Ontario. Il faut toutefois être prudent avant de les consommer. Parce qu'ils se nourrissent en filtrant l'eau, leur teneur en polluants est souvent faible, mais c'est aussi pourquoi ils peuvent recéler des bactéries dangereuses et d'autres pathogènes. Ils peuvent causer des problèmes de santé, dont un empoisonnement alimentaire, si on ne les cuit pas suffisamment bien. C'est pourquoi il est recommandé de ne pas manger de clams d'eau douce.

Bactérie *E. coli*

E. coli est une bactérie qui infecte les animaux à sang chaud. Elle n'est habituellement pas associée au poisson. On peut donc consommer du poisson pris dans des eaux fortement contaminées par *E. coli* et qui sont, pour cette raison, fermées à la baignade. Il faut cependant bien cuire le poisson et suivre les consignes que renferment les tableaux du *Guide*.

Botulisme de type E

De nombreux poissons et oiseaux sont morts du botulisme de type E, durant l'été et l'automne dernier, le long des rives du lac Érié et, dans une moindre mesure, près du lac Huron. On a émis des craintes au sujet des risques auxquels pourraient être exposées les personnes qui manipulent et consomment du poisson provenant de ces deux lacs.

Santé Canada a conclu qu'on peut consommer sans danger des poissons provenant des lacs Érié et Huron, pourvu que l'on observe les pratiques habituelles (manipuler, conserver et cuire correctement le poisson). Santé Canada conseille également aux pêcheurs de ne pas garder des poissons qui semblent malades ou qui sont morts ou se meurent.

Le Programme de surveillance de la contamination du poisson gibier

Choix des emplacements à analyser

Étant donné que l'Ontario compte plus de 250 000 lacs, d'innombrables rivières et ruisseaux, et quantité de lieux de pêche sur les Grands Lacs, il ne serait ni pratique ni économique de les analyser tous.

On peut décider d'analyser un emplacement pour une ou plusieurs des raisons suivantes :

- il s'agit d'une zone de pêche populaire;
- il existe à proximité une source connue ou probable de pollution;
- c'est une source importante de nourriture pour les habitants du lieu (cas, généralement, des lacs voisins de réserves autochtones);
- une aire de loisirs est sur le point d'y être aménagée;
- il fait partie d'un programme d'étude à long terme des polluants présents dans la chair du poisson.

Le choix des plans d'eau est un processus continu auquel le public est invité à participer.

Choix des espèces à analyser

La plupart des lacs et cours d'eau contiennent diverses espèces de poissons. Lorsqu'il s'agit de choisir les espèces à analyser, il faut noter que toutes n'accumulent pas nécessairement un polluant donné à une concentration semblable.

Ainsi, à taille égale, un poisson d'une certaine espèce peut avoir une concentration de polluants beaucoup plus faible qu'un poisson d'une autre espèce. Cela tient à des différences sur les plans de l'alimentation, de l'habitat, de la croissance et de la physiologie.

C'est ainsi que la teneur en mercure d'un poisson comme le doré ou le brochet sera

probablement plus élevée, à taille égale que celle d'une espèce comme le grand corégone.

En effet, le doré et le brochet, qui sont à l'extrémité de la chaîne alimentaire, sont de gros carnivores qui se nourrissent de poissons plus petits susceptibles de présenter eux aussi une forte concentration de mercure.

Le corégone se nourrit à un niveau inférieur de la chaîne alimentaire, d'insectes et d'invertébrés aquatiques qui contiennent moins de mercure que les petits poissons.

La pratique est donc, quand on étudie les poissons d'une aire donnée pour déterminer leur teneur en mercure, de choisir les gros carnivores, car ils présenteront les concentrations les plus élevées. Si l'analyse des carnivores révèle de faibles concentrations, il n'y aura probablement pas lieu d'analyser d'autres espèces.

Lorsqu'on recherche des polluants organiques tels les BPC et le mirex, il convient d'étudier les espèces à chair très grasse, comme le saumon, la truite de lac, l'éperlan et la perchaude, car ces polluants ont tendance à s'accumuler dans les tissus adipeux. Encore une fois, si les espèces à chair grasse ne renferment pas de grandes quantités de polluants, les espèces à chair mois grasse n'auront probablement pas besoin d'être analysés.

Prélèvement des poissons à analyser

Les poissons sont prélevés par le personnel du ministère des Richesses naturelles et du ministère de l'Environnement, qui les prend au filet selon diverses méthodes. Autant que possible, l'échantillon comprend au moins 10 poissons de chaque espèce, dont la longueur et le poids sont représentatifs de la gamme de tailles de cette espèce pour le plan d'eau à l'étude. On note la longueur, le poids et le sexe de chaque poisson. Un filet du muscle dorsal sans arête ni peau est prélevé (voir illustration), emballé et surgelé avant d'être expédié au laboratoire du ministère de l'Environnement, à Toronto.

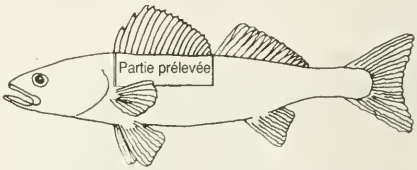

Analyse supplémentaire des lieux de pêche

Depuis la seconde moitié des années 70, les responsables du Programme de surveillance de la contamination du poisson gibier ajoute de nouveaux lieux de pêche tous les ans.

Dans le cadre de ce programme, on réanalyse aussi des lacs et rivières, s'il y a lieu. Dans les régions éloignées, où les poissons sont relativement à l'abri de la pollution, toute restriction de la consommation se limite habituellement aux endroits où on a relevé une concentration élevée de mercure chez les grands et vieux individus d'espèces carnivores, telles le doré et le brochet. Le mercure, dans ces régions, provient en grande partie de sources naturelles qui ne changent pas beaucoup avec le temps; par conséquent, la concentration de mercure chez les poissons varie très peu. Dans les régions polluées par les activités humaines, les polluants possibles sont beaucoup plus nombreux et leur accumulation chez les poissons sera souvent proportionnelle au degré de pollution.

Les emplacements à réanalyser sont répartis en trois groupes :

- Les emplacements où la concentration d'un ou de plusieurs polluants est anormalement élevée ou change subitement. Les poissons y sont analysés à intervalles d'un à trois ans, selon leur popularité auprès des pêcheurs ou selon qu'ils constituent ou non une source importante de nourriture pour les habitants de la région.
- Les emplacements où la concentration de polluants est relativement stable, mais qui ont la faveur des pêcheurs à la ligne. Ces endroits sont analysés au moins tous les cinq ans.
- Tous les autres emplacements, le plus souvent des endroits éloignés des grandes sources de pollution où le taux de contamination des poissons est constant. Les poissons de ces endroits sont analysés quand les ressources le permettent.

Analyse des poissons

Non seulement le filet du muscle dorsal, sans arêtes ni peau, donne-t-il les résultats les plus probants, mais c'est également la partie la plus savoureuse de la plupart des poissons.

L'analyse permettant de déterminer la présence de polluants se fait au laboratoire du ministère de l'Environnement par diverses méthodes, selon le ou les polluants.

Comment conserver et préparer le poisson

Si l'on désire conserver et consommer le poisson que l'on a pris, il est important de le garder dans le meilleur état possible jusqu'au moment de l'apprêter. On doit mettre un poisson fraîchement pêché sur de la glace ou le réfrigérer dans les plus brefs délais pour éviter qu'il ne se gâte. Ensuite, il faut le vider, le nettoyer et le réfrigérer le plus tôt possible.

Voici une des méthodes les plus couramment employées pour vider, découper en filets et dépouiller le poisson :

1. Couper la paroi ventrale, de la fente anale à la tête, et retirer les viscères.
2. Retrancher la tête et couper les nageoires.
3. Poser le poisson à plat sur la planche à découper. À l'aide d'un couteau à lame fine bien affûtée, trancher la peau et la chair qui se trouve derrière la tête jusqu'à l'arête centrale. Puis fendre le poisson d'un bout à l'autre de la partie dorsale en glissant le couteau le long de l'arête centrale jusqu'à la queue.
4. Détacher l'autre côté de la même manière.
5. Pour enlever les arêtes, poser le filet sur la planche, le côté peau dessous. En insérant la lame sous les arêtes, les détacher du filet en y laissant le moins de chair possible. Retrancher ensuite la nageoire pelvienne ainsi que le gras de la partie ventrale du filet.
6. Poser le filet sur la planche, le côté peau dessous. Le couteau bien à plat, glisser celui-ci entre la peau et la chair, de la queue à la tête, en remontant par petites saccades. On obtient ainsi un filet sans peau ni arêtes. Rincer ensuite à l'eau froide et faire cuire, réfrigérer, congeler ou mariner.

Nota : Si l'on prépare du poisson à chair grasse provenant d'un des Grands Lacs, il faut suivre les consignes données à la section intitulée « Comment préparer le poisson de manière à en réduire la teneur en polluants » (page 9).

Comment remettre les prises à l'eau

Un certain nombre de pêcheurs pratiquent la pêche sportive pour vivre l'émotion de la prise, et remettent le poisson à l'eau. Si vous décidez de ne pas garder un poisson, voici quelques conseils pour lui donner toutes les chances de survie :

1. Il est important de faire vite. Enlever l'hameçon le plus tôt possible et relâcher le poisson. Un poisson qui a été manipulé trop longtemps ne pourra reprendre ses forces. S'il est pris en eau profonde, il doit être ramené lentement vers la surface pour qu'il puisse se faire aux changements de pression et de température.
2. Garder le poisson submergé le plus longtemps possible, car il ne peut respirer hors de l'eau. Ne pas le laisser se débattre contre le sol ou les roches. Quelques pouces d'eau suffisent pour amortir les coups.
3. Il est essentiel de manipuler le poisson avec précaution et avec les mains humides. Ne pas lui mettre les doigts dans les yeux ou les branchies. Il ne faut pas serrer les petits poissons, mais les tenir par la lèvre inférieure. Un filet pourra faciliter la tâche, mais il faut le garder sous l'eau.
4. Retirer l'hameçon le plus rapidement possible à l'aide d'une pince à bec long. Si l'hameçon s'est enfoncé profondément, couper la ligne et laisser l'hameçon là où il est. Il se dissoudra et ne nuira pas au poisson. Il ne faut surtout pas essayer d'arracher l'hameçon.
5. Pour ranimer un poisson, le tenir à la verticale dans l'eau, face au courant. Lui faire reprendre sa respiration en le déplaçant de l'avant à l'arrière pour que l'eau puisse s'infiltrer dans les branchies. Cela peut prendre quelques minutes. Relâcher le poisson quand il commence à se débattre.

Polluants présents dans la chair des poissons

De nombreuses substances, telles que le mercure, se trouvent naturellement dans l'air, l'eau et les aliments; à des concentrations normales, elles ne posent aucun risque pour l'environnement ou la santé. Des substances synthétiques, comme les BPC, le mirex et les dioxines, sont également présentes dans le milieu.

Sont décrites dans la section qui suit quelques-unes des nombreuses substances que l'on peut tenter de déceler dans la chair du poisson gibier en Ontario, ainsi que la concentration donnant lieu à une mise en garde. Les mises en garde établies à l'intention des pêcheurs ontariens sont fondées sur les doses journalières admissibles que prescrit Santé Canada. Pour obtenir de plus amples renseignements sur ces substances et leur effet sur la santé, communiquez avec le bureau du Programme de surveillance de la contamination du poisson gibier au numéro mentionné dans la préface.

Substances inorganiques

Mercure

Le mercure est un métal naturel qui se trouve à de faibles concentrations dans l'air, l'eau, les roches et le sol ainsi que dans les matières animales et végétales.

Le mercure était naguère très utilisé dans l'industrie, mais les mesures prises par l'industrie et le gouvernement, à la fin des années 60 et au début des années 70, ont permis d'en éliminer pratiquement tous les rejets des principales sources industrielles. Cependant, la pollution résiduelle par le mercure est toujours manifeste à quelques endroits de l'Ontario. En outre, une quantité relativement importante de mercure, de

sources anthropiques et naturelles, s'introduit toujours dans le milieu aquatique par l'atmosphère.

Le mercure se fixe aux particules en suspension dans l'eau et se dépose au fond, où il est converti en méthylmercure par des microorganismes. Ce composé est rapidement absorbé par les poissons, soit directement avec l'eau qui traverse leurs branchies, soit indirectement par son régime alimentaire. Comme les poissons éliminent le mercure très lentement, celui-ci s'accumule graduellement dans leurs tissus.

Santé Canada a récemment révisé à la baisse la dose journalière admissible de mercure que peuvent ingérer les enfants et les femmes en âge de procréer. La nouvelle dose journalière admissible n'est établie que temporairement, en attendant la fin d'une étude de longue durée réalisée auprès de gros mangeurs de poisson qui habitent les îles Seychelles. Les mises en garde relatives au poisson gibier contaminé par du mercure sont émises dès que la concentration du mercure dépasse 0,45 partie par million. Il est conseillé de ne pas manger du tout de poisson recélant plus de 1,57 partie par million de mercure.

Autres métaux

On trouve parfois du cuivre, du nickel, du zinc, du cadmium, du manganèse, du chrome, de l'arsenic et du sélénium dans les tissus de poissons, mais à une concentration si faible qu'il n'est pas nécessaire d'émettre des mises en garde.

Produits chimiques organiques de sources industrielles

Biphényles polychlorés (BPC)

Les BPC sont un groupe de composés organochlorés dont l'usage commercial remonte à la fin des années 20. Comme ils ne se trouvent pas dans la nature, leur présence est invariablement associée à l'activité humaine.

Les BPC persistent dans l'environnement pendant des années et s'accumulent dans l'écosystème aquatique. Ainsi, dans certains plans d'eau de l'Ontario, des gros carnivores à tissus particulièrement adipeux, tels le saumon et la truite (mais généralement pas le doré et le brochet, qui ont une chair plus maigre) ont stocké des BPC à des concentrations suffisantes pour que soient établies des restrictions de consommation à leur égard. Il est maintenant interdit d'utiliser des BPC dans la fabrication de nouveaux produits. Aujourd'hui, on les trouve uniquement dans le fluide isolant de transformateurs et de condensateurs électriques. L'imposition de règlements rigoureux en matière d'entreposage et d'élimination des BPC et de l'équipement contaminé par les BPC a permis de limiter le rejet de ces composés dans la nature et a contribué à en réduire la quantité dans le milieu aquatique.

Les mises en garde relatives à la consommation du poisson gibier contaminé par des BPC sont émises dès que la concentration de ces substances dépasse 0,5 partie par million. Le poisson gibier recélant plus de 4 parties par million de BPC est impropre à la consommation.

Mirex et photomirex

Le mirex est un hydrocarbure chloré qui était utilisé comme pesticide dans le sud des États-Unis, mais qui n'a jamais été enregistré à cette fin au Canada.

La présence de mirex a surtout été décelée dans les poissons du lac Ontario. Les sources : une ancienne usine de transformation du mirex de Niagara Falls (New York) et une usine d'Oswego (New

York). Le Plan de gestion binationale des toxiques de la rivière Niagara propose des mesures correctrices à cet effet. Dans le milieu naturel, une partie du mirex se transforme en un composé appelé photomirex. Dans le milieu aquatique, le mirex et le photomirex se comportent comme les BPC en ce sens qu'ils persistent longtemps dans l'environnement et se concentrent dans les tissus adipeux.

Santé Canada a établi des directives différentes pour le mirex et le photomirex. En ce qui concerne le mirex, les mises en garde sont émises dès que la concentration dans la chair du poisson gibier dépasse 0,07 partie par million; le poisson est impropre à la consommation s'il recèle plus de 0,56 partie par million. Pour le photomirex, les mises en garde sont émises dès que la concentration dépasse 0,013 partie par million; le poisson est impropre à la consommation s'il renferme plus de 0,100 partie par million.

Pesticides

DDT

Le DDT a été mis au point pendant la Deuxième Guerre mondiale. Son emploi s'est largement répandu par la suite comme insecticide à des fins agricoles et sanitaires. Le DDT, comme les BPC et le mirex, se décompose lentement dans le milieu naturel.

Cette substance se trouve à des concentrations beaucoup moindres dans la chair des poissons depuis que son emploi a été réglementé il y a trois décennies. Les concentrations actuelles ne justifient aucune restriction de la consommation.

Toxaphène

Le toxaphène est un insecticide extrêmement persistant dans le milieu aquatique. Il est interdit au Canada depuis 1974 et son usage est restreint aux États-Unis depuis 1982.

Les mises en garde relatives à la consommation du poisson gibier sont émises dès que la concentration de toxaphène dépasse 0,2 partie par million; le poisson est impropre à la consommation s'il recèle plus de 1,6 partie par million de toxaphène.

Le toxaphène a été décelé dans la chair de poissons du lac Supérieur et de certaines sections nord du lac Huron à des concentrations justifiant des mises en garde.

Autres pesticides

Dans le cadre du Programme de surveillance de la contamination du poisson gibier, plusieurs produits antiparasitaires largement utilisés en Amérique du Nord sont surveillés régulièrement. Il s'agit du lindane, de l'heptachlore, de l'aldrine et du chlordane. Les concentrations relevées aux stations d'échantillonnage de l'Ontario n'atteignent pas un niveau tel qu'il faille restreindre la consommation du poisson.

Dioxines et furannes

Les dioxines et les furannes sont des résidus issus de plusieurs procédés industriels et des sous-produits de la combustion incomplète. Ces substances n'ont jamais été intentionnellement synthétisées.

Bien qu'il existe 210 formes de dioxines et de furannes, 17 seulement sont toxiques. Le ministère de l'Environnement surveille la présence de ces 17 substances dans la chair du poisson gibier. Les concentrations décelées dans les poissons sont multipliées par un facteur d'équivalence toxique afin d'obtenir une valeur qui représente la

toxicité totale du poisson relativement à la forme de dioxine la plus toxique, soit la 2,3,7,8 TCDD.

Les recommandations pour la consommation du poisson gibier contaminé par les dioxines et les furannes sont fondées sur le seuil de 10 parties par billion de 2,3,7,8 TCDD. Le poisson gibier recélant plus de 81 parties par billion est impropre à la consommation.

Autres polluants

Le Programme de surveillance de la contamination du poisson gibier vise à contrôler le plus grand nombre possible de substances qui pourraient poser un risque pour la santé des consommateurs de poisson gibier. Depuis le début des années 80, on cherche à déceler dans la chair du poisson gibier la présence de composés organiques chlorés tels que l'hexachlorobenzène et l'octachlorostyrène.

Le laboratoire du ministère de l'Environnement a mis au point, dernièrement, des façons de mesurer la concentration des différents BPC dont l'effet nocif pour le poisson est semblable à celui des dioxines. Parmi les autres substances qui feront l'objet d'une surveillance dans le cadre du programme, notons les chlorophénols, les chlorobenzènes et les hydrocarbures aromatiques polycycliques (HAP). À l'heure actuelle cependant, ces substances n'ont été décelées qu'occasionnellement dans les poissons et à des concentrations trop faibles pour susciter des inquiétudes.

Les cinq polluants généralement mis en cause

Les analyses portent très souvent sur tout un éventail de polluants, mais la plupart des mises en garde ont pour cause cinq polluants ou groupes de polluants : le mercure, les BPC, le mirex, le toxaphène et les dioxines. Les diagrammes en secteurs ci-après donnent le pourcentage des mises en garde attribuables à chacun des cinq polluants dans les Grands Lacs ontariens et les plans d'eau qui les relient.

Lac Supérieur

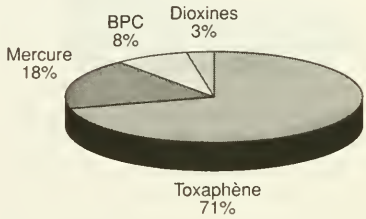

Les mises en garde visant la truite de lac, le grand corégone et le saumon quinnat sont habituellement attribuables au toxaphène; celles visant le brochet et le doré ont pour cause le mercure. Au total, 25,8 % des directives sur la consommation du poisson gibier du lac Supérieur donnent lieu à des mises en garde.

Lac Huron (y compris la baie Géorgienne, le chenal nord et la rivière St. Mary's)

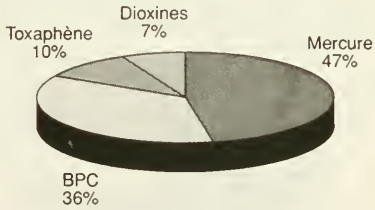

En général, les mises en garde relatives à la truite, au saumon, à la carpe et à la barbue de rivière mettent en cause des BPC. Les mises en garde visant les autres espèces sont habituellement attribuables

au mercure. Au total, 21,1 % des directives sur la consommation du poisson gibier du lac Huron donnent lieu à des mises en garde.

Lac Sainte-Claire, rivières Sainte-Claire et Détroit

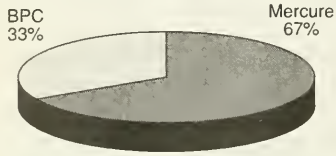

Au total, 33,8 % des directives sur la consommation du poisson gibier donnent lieu à des mises en garde.

Lac Érié

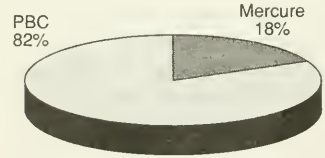

Au total, 15,7 % des directives donnent lieu à des mises en garde — le plus petit pourcentage de tous les Grands Lacs. Les BPC sont surtout mis en cause.

Lac Ontario (y compris la rivière Niagara et le fleuve Saint-Laurent)

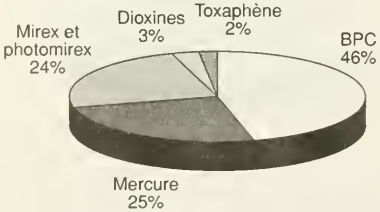

Les différentes espèces de truites et de saumons qui vivent dans le lac Ontario recèlent souvent en même temps des BPC, du mirex et des dioxines à des concentrations qui justifient des restrictions quant à leur consommation. Ce sont surtout les BPC qui sont mis en cause. Lorsque des mises en garde visent la consommation du doré, du brochet, de l'achigan et de la perchaude, ce n'est généralement pas en raison des BPC, du mirex et des dioxines, mais en raison du mercure. Au total, 41,1% des directives sur la consommation du poisson gibier du lac Ontario donnent lieu à des mises en garde.

Plans d'eau intérieurs

Rares sont les plans d'eau des terres intérieures qui ont été exposés à pesticides et autres composés organiques, lesquels causent la plupart des mises en garde visant la consommation des poissons des Grands Lacs. Par conséquent, 98 % des mises en garde sont attribuables au mercure. Au total, 40,2 % des directives sur la consommation du poisson gibier des plans d'eau autres que les Grands Lacs donnent lieu à des mises en garde.

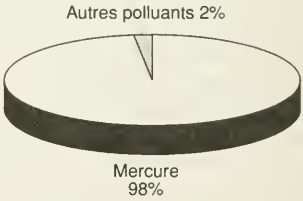

Changements à noter relativement à la contamination du poisson gibier

La persistance d'un polluant dans le milieu aquatique varie selon la substance. Certaines substances se décomposent et se transforment en sous-produits inoffensifs ou peu toxiques en quelques minutes ; d'autres nécessitent pour cela plusieurs années. On voit donc pourquoi il faut souvent des années de recherche et de collecte de données pour savoir, avec un certain degré d'exactitude, si la pollution par des substances persistantes tels les BPC et le DDT prend du recul ou de

l'avance. Les données recueillies grâce au Programme de surveillance sont particulièrement efficaces pour déceler la hausse ou la baisse de contamination du poisson gibier sur plusieurs années.

Le personnel du Programme de surveillance de la contamination du poisson gibier étudie la concentration des polluants dans la chair des poissons du lac Supérieur depuis les années 70. Quoique le lac Supérieur soit considéré comme le moins pollué des Grands Lacs, des facteurs tels que la basse température de l'eau, la lente croissance des poissons (et leur long temps de séjour dans l'eau) et la composition des espèces se traduisent par un plus grand nombre de mises en garde que celui des lacs Huron et Érié. Trois polluants (toxaphène, BPC et mercure) occasionnent 97 % des mises en garde relatives à la consommation du poisson gibier pris dans le lac Supérieur. Leurs rejets ayant été éliminés ou grandement réduits, on note une baisse de leur concentration dans la chair des poissons et une diminution du nombre de mises en garde. Les figures 1, 2 et 3 montrent comment la concentration de ces trois polluants a diminué au fil du temps dans le touladi du lac Supérieur. Les concentrations sont établies en fonction des concentrations moyennes observées dans des touladis de taille caractéristique (55 centimètres) pris dans toute l'étendue du lac Supérieur durant une période de cinq ans.

La concentration de BPC dans la chair du touladi de 55 centimètres a baissé de 82 % au cours de la période indiquée. Entre 1976 et 1980, la concentration moyenne de BPC se trouvait à 1 086 parties par milliard (ppb). Elle est aujourd'hui de 195 ppb (figure 1) : un chiffre bien inférieur à la concentration de 500 ppb qui fait émettre des mises en garde relatives à la consommation de poisson. La concentration du mercure dans la chair du touladi de 55 centimètres a baissé de 64 %. Elle était de 0,53 ppm entre 1976 et 1980. Elle est aujourd'hui de 0,19 ppm (figure 2), un chiffre bien inférieur à la concentration maximale admissible de 0,45 ppm.

On a recueilli des données sur le toxaphène à partir de 1981. Pendant la période de l'étude, la concentration de cette substance dans la chair du touladi de 55 centimètres a baissé de 59 %. Elle a été ramenée de 672 ppb à 277 ppb. Cette concentration est toutefois bien supérieure à la directive de 201 ppb. Par conséquent, le toxaphène est toujours la principale cause des mises en garde visant la consommation du poisson gibier pris dans le lac Supérieur.

Entre 1997 et 2003, le pourcentage des poissons du lac Supérieur dont la consommation fait l'objet d'une mise en garde a été ramené de 41,9 % à 25,8 %. Cette baisse est presque entièrement attribuable à la diminution de la concentration du toxaphène dans la chair des poissons.

En plus de son Programme de surveillance de la contamination du poisson gibier, le ministère de l'Environnement administre le Programme des jeunes poissons de l'année, qui permet de prédire assez tôt les conséquences probables des pollutions sur le poisson gibier. Le ministère analyse la chair de menés à queue à taches noires, de menés à nageoires rouges et de jeunes perchaudes, généralement plus sédentaires que les espèces de poisson gibier. Par une surveillance continue des jeunes poissons de l'année à de nombreuses zones de pêche des Grands Lacs, les scientifiques peuvent prédire si l'état des eaux est en voie de s'améliorer ou de s'aggraver.

Figure 1

Concentration de BPC (en parties par milliard) dans la chair de touladis de 55 cm provenant du lac Supérieur

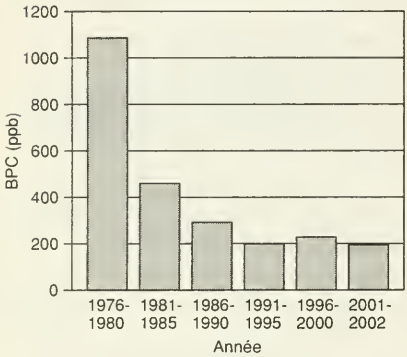

Figure 2

Concentration de mercure (en parties par million) dans la chair de touladis de 55 cm provenant du lac Supérieur

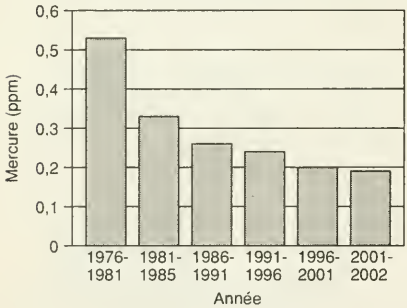

Figure 3

Concentration de toxaphène (en parties par milliard) dans la chair de touladis de 55 cm provenant du lac Supérieur

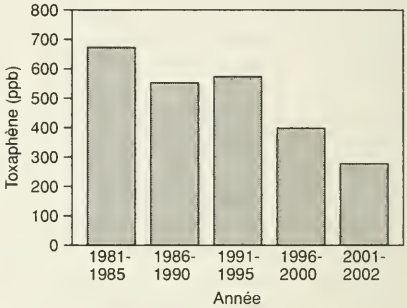

La prudence sur l'eau :
un message de la Police provinciale de l'Ontario et de la Garde côtière canadienne

Saviez-vous que les pêcheurs sportifs sont parmi les plaisanciers du Canada qui risquent le plus de périr des suites d'un accident lié à la navigation ?

Deux facteurs sont principalement associés aux accidents mortels liés à la navigation : le fait de ne pas porter de gilet de sauvetage et la consommation d'alcool.

Les pêcheurs prévoyants connaissent — et observent — les règles gouvernant la navigation de plaisance et la consommation d'alcool. Pour en savoir plus, communiquez avec la Police provinciale de l'Ontario.

En Ontario, il existe un règlement sur la puissance du moteur en fonction de l'âge et un règlement sur la compétence des conducteurs d'embarcation. Pour en savoir plus, appelez la Garde côtière canadienne au 1-800-267-6687 ou consultez le site : www.ccg-gcc.gc.ca

Pêcheur prudent, pêcheur longtemps.

GUIDE

De Consommation Du Poisson Gibier De L'Ontario

2003–2004

Ontario